



แผนพัฒนาท้องถิ่น ๕ ปี

พ.ศ. ๒๕๖๑ - ๒๕๖๕

ของ

องค์การบริหารส่วนตำบลนาบัว
อำเภอเมืองสุรินทร์ จังหวัดสุรินทร์

สารบัญ

ส่วนที่ ๑

สภาพทั่วไปและข้อมูลพื้นฐาน

หน้า

ส่วนที่ ๒

สรุปผลการพัฒนาท้องถิ่นตามแผนพัฒนาท้องถิ่น
(พ.ศ.๒๕๕๗ - ๒๕๖๐)

ส่วนที่ ๓

ยุทธศาสตร์องค์กรปกครองส่วนท้องถิ่น

ส่วนที่ ๔

การนำแผนพัฒนาท้องถิ่นสี่ปีไปสู่การปฏิบัติ

ส่วนที่ ๕

การติดตามและประเมินผล

ภาคผนวก

ส่วนที่ ๑

สภาพทั่วไปและข้อมูลพื้นฐาน

ส่วนที่ ๑ สภาพทั่วไปและข้อมูลพื้นฐาน

๑. ด้านกายภาพ

๑.๑ ที่ตั้งของหมู่บ้านหรือชุมชนหรือตำบล

องค์การบริหารส่วนตำบลนาบัวอำเภอเมืองสุรินทร์จังหวัดสุรินทร์เป็น ๑ ใน ๒๐ องค์การบริหารส่วนตำบลในเขตอำเภอเมืองสุรินทร์ จังหวัดสุรินทร์ โดยองค์การบริหารส่วนตำบลนาบัว อยู่ห่างจากที่ว่าการอำเภอเมืองสุรินทร์ไปทางทิศตะวันออกเฉียงใต้เป็นระยะทางประมาณ ๒๐ กิโลเมตร มีอาณาเขตพื้นที่ติดต่อกันกับท้องถื่นใกล้เคียง ๔ ส่วน คือ ดังนี้

ทิศเหนือ	จรด	องค์การบริหารส่วนตำบลตระแสง อ. เมืองสุรินทร์
ทิศตะวันออก	จรด	องค์การบริหารส่วนตำบลเฉนียง อ.เมืองสุรินทร์
ทิศตะวันตก	จรด	องค์การบริหารส่วนตำบลสวายอ. เมืองสุรินทร์
ทิศใต้	จรด	องค์การบริหารส่วนตำบลไพร , ประทัดบุ , เชื้อเพลิง อ.ปราสาท

เนื้อที่

องค์การบริหารส่วนตำบลนาบัวอำเภอเมืองสุรินทร์จังหวัดสุรินทร์มีพื้นที่ ๓๔,๙๕๘ ไร่ หรือ ๗๔.๕๐ ตารางกิโลเมตร เท่ากับร้อยละ ๐.๙๑ ของพื้นที่จังหวัดสุรินทร์ โดยมีเนื้อที่แยกเป็นรายหมู่บ้าน ดังนี้

หมู่ที่	บ้าน	เนื้อที่	อันดับ
๑	นาบัว	๑,๑๘๑	๑๗
๒	ระสีสันต์	๒,๑๕๗	๗
๓	กระยูง	๓,๓๐๖	๑
๔	ละหุ่ง	๓,๒๑๐	๒
๕	นาเสือก	๒,๗๘๗	๓
๖	นาสาม	๒,๔๐๔	๖
๗	ตรม	๑,๑๙๐	๑๖
๘	กะทม	๒,๕๕๙	๕
๙	ตระงอล	๒,๗๔๓	๔
๑๐	โดนโอก	๒,๐๒๕	๘
๑๑	หนองกก	๑,๒๗๘	๑๒
๑๒	ปะปูล	๗๕๙	๑๙
๑๓	ปอยตระแบง	๑,๑๒๒	๑๕
๑๔	ตั้งกอ	๑,๕๐๐	๑๑
๑๕	หนองกระทม	๑,๒๐๑	๑๔
๑๖	โคกสะอาด	๑,๒๓๖	๑๓
๑๗	ไทรทาบ	๑,๕๖๐	๑๐
๑๘	สระบัว	๑,๖๗๐	๙
๑๙	เสม็ด	๑,๐๗๐	๑๘

๑.๒ ลักษณะภูมิประเทศ

ลักษณะภูมิประเทศ โดยทั่วไปเหมาะแก่การเพาะปลูก สภาพพื้นที่เป็นที่ราบสูงสภาพดินเป็นดินร่วนปนทราย ประชากรส่วนใหญ่อาศัยกระจัดกระจาย โดยประกอบอาชีพเกษตรกรรมเป็นหลัก

๑.๓ สภาพภูมิอากาศ มี ๓ ฤดู คือ

ฤดูฝน จากเดือนพฤษภาคม ถึงเดือนตุลาคม

ฤดูแล้ง จากเดือนตุลาคม ถึงเดือนกุมภาพันธ์

ฤดูร้อน จากเดือนกุมภาพันธ์ ถึงเดือนพฤษภาคม

๑.๔ ลักษณะของดิน

สภาพดินเป็นดินร่วนปนทราย

๑.๕ ลักษณะของแหล่งน้ำ

แหล่งน้ำธรรมชาติ ส่วนใหญ่มีเฉพาะฤดูฝน และแหล่งน้ำที่ประชาชนใช้อุปโภค/บริโภค มีดังนี้

■ ลำน้ำ, ลำห้วย	จำนวน	๕	สาย
■ บึง,หนองและอื่นๆ	จำนวน	๕๘	แห่ง
■ ฝาย	จำนวน	๒๑	แห่ง
■ บ่อน้ำตื้น	จำนวน	๑๑	แห่ง
■ บ่อบาดาล	จำนวน	๒๓๖	แห่ง

๑.๖ ลักษณะของไม้และป่าไม้

ป่าไม้ มีอยู่ ๒ ลักษณะคือ

๑. ป่าสงวนแห่งชาติ มีพื้นที่ทั้งหมด ๑๘,๑๔๓ ไร่ อยู่ในเขตองค์การบริหารส่วนตำบลนาบัว จำนวน ๔๒๕ ไร่ ที่เหลืออยู่ในเขตองค์การบริหารส่วนตำบลใกล้เคียง

๒. ป่าทำเลเลี้ยงสัตว์ มีจำนวน ๖ แห่ง

๒. ด้านการเมือง/การปกครอง

๒.๑. สภาพการเมืองการปกครอง

เขตปกครอง รวม ๑๙ หมู่บ้านคือ

หมู่ที่ ๑ บ้านนาบัว	ผู้ปกครอง	นายเฉลิมชัย เขียวหวาน	กำนัน
หมู่ที่ ๒ บ้านระสีสัน	ผู้ปกครอง	นางอุทัย สุขร่วม	ผู้ใหญ่บ้าน
หมู่ที่ ๓ บ้านกระยุง	ผู้ปกครอง	นางหย่อนใจ วิริยะ	ผู้ใหญ่บ้าน
หมู่ที่ ๔ บ้านละหู่	ผู้ปกครอง	นายชำนาญ สืบสวน	ผู้ใหญ่บ้าน
หมู่ที่ ๕ บ้านนาเสือก	ผู้ปกครอง	นายบาน ราชทอง	ผู้ใหญ่บ้าน
หมู่ที่ ๖ บ้านนาสาม	ผู้ปกครอง	นายไพรัตน์ แก้วลอย	ผู้ใหญ่บ้าน
หมู่ที่ ๗ บ้านตรม	ผู้ปกครอง	นางจตุรงค์ ตรงใจ	ผู้ใหญ่บ้าน
หมู่ที่ ๘ บ้านกะทม	ผู้ปกครอง	นายกิตติศักดิ์ ผลเกิด	ผู้ใหญ่บ้าน
หมู่ที่ ๙ บ้านตระงอล	ผู้ปกครอง	นายสกัต สมานดี	ผู้ใหญ่บ้าน
หมู่ที่ ๑๐ บ้านโดนโอก	ผู้ปกครอง	นายชาญ เรื่องฉาย	ผู้ใหญ่บ้าน
หมู่ที่ ๑๑ บ้านหนองกก	ผู้ปกครอง	นายศิริวัฒน์ วรรณมานุสัย	ผู้ใหญ่บ้าน
หมู่ที่ ๑๒ บ้านปะปูล	ผู้ปกครอง	นางประณี อินไอ้	ผู้ใหญ่บ้าน
หมู่ที่ ๑๓ บ้านปอยตะแบง	ผู้ปกครอง	นายสุทิน ริวดำ	ผู้ใหญ่บ้าน

หมู่ที่ ๑๔ บ้านดงกอ	ผู้ปกครอง	นายสมพงษ์ สังข์เงิน	ผู้ใหญ่บ้าน
หมู่ที่ ๑๕ บ้านหนองกระหม	ผู้ปกครอง	นายพงษ์ศักดิ์ ศรีไสว	ผู้ใหญ่บ้าน
หมู่ที่ ๑๖ บ้านโคกสะอาด	ผู้ปกครอง	นางปราณี ประเดิมดี	ผู้ใหญ่บ้าน
หมู่ที่ ๑๗ บ้านไทรทาบ	ผู้ปกครอง	นายพจน์ จันทร์เสนา	ผู้ใหญ่บ้าน
หมู่ที่ ๑๘ บ้านสระบัว	ผู้ปกครอง	นายสังวร ไหวดี	ผู้ใหญ่บ้าน
หมู่ที่ ๑๙ บ้านเสม็ด	ผู้ปกครอง	นางลักขณา ทวีงาม	ผู้ใหญ่บ้าน

๒.๒ การเลือกตั้ง (ข้อมูลเกี่ยวกับศักยภาพของท้องถิ่น)

องค์การบริหารส่วนตำบลนาบัว ประกอบด้วยการปกครองท้องที่ ๑๙ หมู่บ้าน มีสมาชิกสภาองค์การบริหารส่วนตำบล ๓๘ คน นายกององค์การบริหารส่วนตำบล ๑ คน รองนายกององค์การบริหารส่วนตำบล ๒ คน และเลขานุการนายกององค์การบริหารส่วนตำบล ๑ คน ไม่มีความขัดแย้งในการติดต่อประสานงานระหว่างท้องถิ่นกับท้องที่ ซึ่งประชาชนตำบลนาบัว ให้ความร่วมมือเป็นอย่างดีและให้ความสำคัญกับประชาคมหมู่บ้าน ประชาคมตำบล และการมีส่วนร่วมของประชาชน

ผู้บริหารองค์การบริหารส่วนตำบลนาบัว ประกอบด้วย

๑. นายเฉลิมพล เขียวหวาน นายกององค์การบริหารส่วนตำบลนาบัว
๒. นายบุญถิ่น เกษหอม รองนายกององค์การบริหารส่วนตำบลนาบัว
๓. นายสมัย ถวิลสุข รองนายกององค์การบริหารส่วนตำบลนาบัว
๔. นายวิทยา ประคองดี เลขานุการนายกององค์การบริหารส่วนตำบลนาบัว

ฝ่ายสภาองค์การบริหารส่วนตำบลนาบัว ประกอบด้วย

๑. นายโชคทวี ธีธรรมมา ประธานองค์การบริหารส่วนตำบลนาบัว
๒. นายปรีชา เย็นเสมอ รองประธานองค์การบริหารส่วนตำบลนาบัว
๓. นางเสนีย์ กมลบุญณ์ เลขานุการสภาองค์การบริหารส่วนตำบลนาบัว

สมาชิกสภาองค์การบริหารส่วนตำบลนาบัว ประกอบด้วย

๑. นายแดง ปรากฏหาญ สมาชิกสภาองค์การบริหารส่วนตำบลนาบัว ม.๑
๒. นางจิรากุล ไหวดี สมาชิกสภาองค์การบริหารส่วนตำบลนาบัว ม.๑
๓. นางสาวเจียมจิต ปรากฏกล้า สมาชิกสภาองค์การบริหารส่วนตำบลนาบัว ม.๒
๔. นายธงชัย เพชรเก่า สมาชิกสภาองค์การบริหารส่วนตำบลนาบัว ม.๒
๕. นายวิโรจน์ แก้วลอย สมาชิกสภาองค์การบริหารส่วนตำบลนาบัว ม.๓
๖. นายทองคำ เสากลี๋ยว สมาชิกสภาองค์การบริหารส่วนตำบลนาบัว ม.๓
๗. นางกรรณิกา พันสอนุสรณ์ สมาชิกสภาองค์การบริหารส่วนตำบลนาบัว ม.๔
๘. นางศศิธร เหมือนนาวาจา สมาชิกสภาองค์การบริหารส่วนตำบลนาบัว ม.๕
๙. นายชุมพล ดีพูน สมาชิกสภาองค์การบริหารส่วนตำบลนาบัว ม.๕
๑๐. นางพิณรัตน์ เรืองสุข สมาชิกสภาองค์การบริหารส่วนตำบลนาบัว ม.๖
๑๑. นางปภาดา ดีประจำ สมาชิกสภาองค์การบริหารส่วนตำบลนาบัว ม.๖
๑๒. นางสาวเทพสิรินทร์ ตนกลาย สมาชิกสภาองค์การบริหารส่วนตำบลนาบัว ม.๗
๑๓. นายประเวศน์ เย็นเสมอ สมาชิกสภาองค์การบริหารส่วนตำบลนาบัว ม.๗
๑๔. นางสุภาวดี จุฑาจันทร์ สมาชิกสภาองค์การบริหารส่วนตำบลนาบัว ม.๘
๑๕. นางจิราพร แหวดี สมาชิกสภาองค์การบริหารส่วนตำบลนาบัว ม.๘

๑๖. นางนิชาภา แสนศรี	สมาชิกสภาองค์การบริหารส่วนตำบลนาบัว	ม.๙
๑๗. นางสาวจันทกร จัปไหวดี	สมาชิกสภาองค์การบริหารส่วนตำบลนาบัว	ม.๙
๑๘. นายเชษมศักดิ์ สุลินทบูรณ์	สมาชิกสภาองค์การบริหารส่วนตำบลนาบัว	ม.๑๐
๑๙. นายชาญชัย ไทยยิ่ง	สมาชิกสภาองค์การบริหารส่วนตำบลนาบัว	ม.๑๐
๒๐. นายดีด ยอดชรด	สมาชิกสภาองค์การบริหารส่วนตำบลนาบัว	ม.๑๑
๒๑. นายนพพล ทรงงาม	สมาชิกสภาองค์การบริหารส่วนตำบลนาบัว	ม.๑๑
๒๒. นายเสงี่ยม อินโอ	สมาชิกสภาองค์การบริหารส่วนตำบลนาบัว	ม.๑๒
๒๓. นายสุรพล ธีรดำ	สมาชิกสภาองค์การบริหารส่วนตำบลนาบัว	ม.๑๓
๒๔. นางลัดดา ติงสะ	สมาชิกสภาองค์การบริหารส่วนตำบลนาบัว	ม.๑๔
๒๕. นายสมควร จุฑาจันทร์	สมาชิกสภาองค์การบริหารส่วนตำบลนาบัว	ม.๑๔
๒๖. นางอโณทัย สำนักกลาง	สมาชิกสภาองค์การบริหารส่วนตำบลนาบัว	ม.๑๕
๒๗. นายวิสาน ประสานสุข	สมาชิกสภาองค์การบริหารส่วนตำบลนาบัว	ม.๑๕
๒๘. นายสุทธินันท์ ศรีโปลา	สมาชิกสภาองค์การบริหารส่วนตำบลนาบัว	ม.๑๖
๒๙. นางสาวประโยชน์ คิทยา	สมาชิกสภาองค์การบริหารส่วนตำบลนาบัว	ม.๑๖
๓๐. นายสุทธิ เกลียวทอง	สมาชิกสภาองค์การบริหารส่วนตำบลนาบัว	ม.๑๗
๓๑. นายเพชรไทย สุระเทมียกุล	สมาชิกสภาองค์การบริหารส่วนตำบลนาบัว	ม.๑๗
๓๒. นางพรใจ บุญทวี	สมาชิกสภาองค์การบริหารส่วนตำบลนาบัว	ม.๑๘
๓๓. นายอุทัย เกลียวทอง	สมาชิกสภาองค์การบริหารส่วนตำบลนาบัว	ม.๑๘
๓๔. นายมล งามจันทร์	สมาชิกสภาองค์การบริหารส่วนตำบลนาบัว	ม.๑๙
๓๕. นางจิตติภา ทวีเหลือ	สมาชิกสภาองค์การบริหารส่วนตำบลนาบัว	ม.๑๙

จำนวนบุคลากร

พนักงานส่วนตำบล และลูกจ้างปัจจุบัน มีจำนวน๓๖คน และส่วนราชการจำนวน ๔ กอง ดังนี้

สำนักปลัดองค์การบริหารส่วนตำบล

จำนวน ๑๓ คน

๑. นางสาวสิริกาญจน์ แพงงาม	ปลัดองค์การบริหารส่วนตำบล
๒. นายธนนชัย แก้วสน	หัวหน้าสำนักปลัด อบต.
๓. นางอุไร เชื้ออินทร์	นักพัฒนาชุมชน
๔. นางสาวกฤติกา ทองน้ำ	นักวิเคราะห์นโยบายและแผน
๕. นางสาวทัตดาว สันทอง	เจ้าพนักงานธุรการ
๖. นางสาวปวีณา ดอกศรีจันทร์	เจ้าพนักงานธุรการ
๗. นายประยูรดวงแก้ว	ตบแต่งสวน
๘. นายวีระ ไร่รอดดี	พนักงานขับรถบรรทุกน้ำ
๙. นางสาวทศวรรณ เย็นเสมอ	คนงานทั่วไป (งานป้องกันและบรรเทาฯ)
๑๐. นางสาวชนิษฐา ยังมี	คนงานทั่วไป (งานเกษตร)
๑๑. นางสาววรรณพร บุญทวี	คนงานทั่วไป (งานพัฒนาชุมชน)
๑๒. นางสาวอรอุมา ภาชี	คนงานทั่วไป (งานนโยบายและแผน)
๑๓. นางสาววัลยา กล้าจัด	แม่บ้าน

กองคลัง จำนวน ๖ คน

๑. นางจันทร์พรหม	ผู้อำนวยการกองคลัง
๒. นางสาววรรณพร พระไวย	นักวิชาการเงินและบัญชี
๓. นางพนิตตา อินทรกำแหง	เจ้าพนักงานพัสดุ
๔. นางสาวพองจันทร์ สายสี	ผู้ช่วยเจ้าพนักงานพัสดุ
๕. นางสาวอัมราสายสร้อย	ผู้ช่วยเจ้าพนักงานจัดเก็บรายได้
๖. นางสาวจุฑามาศ เฉลิมวงศ์	คนงานทั่วไป (งานการเงินและบัญชี)

กองช่าง จำนวน ๕ คน

๑. นายสมบัติ สายส่อ	ผู้อำนวยการกองช่าง
๒. นายจรัสศักดิ์ ทันทวัน	หัวหน้าฝ่ายก่อสร้าง
๓. นายธวัชชัย สุกิมานิน	นายช่างโยธา
๔. นายสัญญาบัวศรี	ผู้ช่วยช่างไฟฟ้า
๕. นายอภิชาติ ยี่สุนศรี	ผู้ช่วยนายช่างโยธา

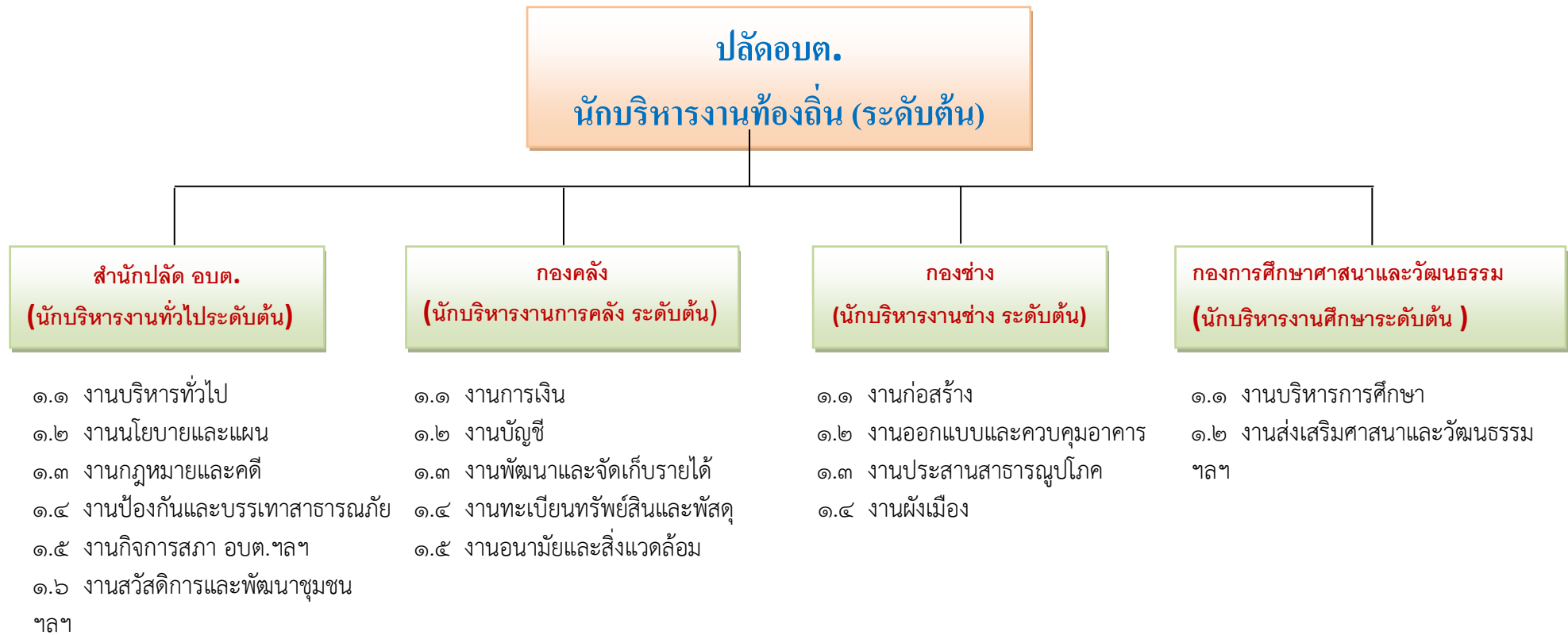
กองการศึกษา จำนวน ๑๒ คน

๑. นางยุพิน มงคล	ครู
๒. นางสาวณัฐชญาดา ตรงใจ	ครู
๓. นางสาวตรี ไม่ลืม	ครู
๔. นางศรีนวล แหวดี	ครู
๕. นางสาวโสภา เกิดเหลี่ยม	ครู
๖. นางมาริกา ดวงสินธุ์	ครูผู้ดูแลเด็ก
๗. นางพจนีย์ เสมอภาค	ผู้ช่วยครูผู้ดูแลเด็ก
๘. นางสาวสุดาวรรณ ชัยสุภา	ผู้ช่วยครูผู้ดูแลเด็ก
๙. นางสาวอัจฉริยา ทองวิจิตร	ผู้ดูแลเด็ก
๑๐. นางสาวฐิติรัตน์ ใจมั่น	ผู้ดูแลเด็ก
๑๑. นางสาววิภาพร ปั่นสุข	ผู้ดูแลเด็ก
๑๒. นางสาวฐิติมา ชัยนต์	คนงานทั่วไป (งานสันนทาการ)

ระดับการศึกษาของบุคลากร

มัธยมศึกษา/ปวส.	จำนวน ๖ คน
ปริญญาตรี	จำนวน ๒๔ คน
สูงกว่าปริญญาตรี	จำนวน ๖ คน

โครงสร้างองค์การบริหารส่วนตำบลนาบัว



๓. ประชากร

๓.๑ ข้อมูลเกี่ยวกับจำนวนประชากร

จำนวนประชากร และความหนาแน่นประชากร จากฐานข้อมูลสำนักบริหารการทะเบียน ณ เดือนตุลาคม ๒๕๖๑ ของตำบลนาบัว มีจำนวนทั้งสิ้น ๑๒,๓๖๐ คน จำแนกเป็นชาย ๖,๐๕๔ คน เป็นหญิง ๖,๓๐๖ คน จำนวนครัวเรือน ๓,๙๙๐ ครัวเรือน มีความหนาแน่นเฉลี่ย ๑๖๗ คน ต่อตารางเมตร

หมู่ที่	บ้าน	ชาย	หญิง	รวม
๑	นาบัว	๒๗๐	๒๙๓	๕๖๓
๒	ระสีสันต์	๑๗๒	๑๘๖	๓๕๘
๓	กระยุง	๓๗๑	๓๕๘	๗๒๙
๔	ละหุ่ง	๒๓๙	๒๔๓	๔๘๒
๕	นาเสือก	๔๑๐	๔๐๕	๘๑๕
๖	นาสาม	๒๙๐	๒๙๔	๕๘๔
๗	ตรม	๓๔๒	๓๘๒	๗๒๔
๘	กะทม	๔๘๓	๕๐๕	๙๘๘
๙	ตรระงอล	๕๒๐	๕๒๑	๑,๐๔๑
๑๐	โดนโอก	๕๐๗	๕๒๑	๑,๐๒๘
๑๑	หนองกก	๒๕๙	๒๘๑	๕๔๐
๑๒	ปะปูล	๑๒๖	๑๓๕	๒๖๑
๑๓	ปอยตะแบง	๓๑๕	๓๓๔	๖๔๙
๑๔	ตั้งกอ	๑๗๔	๑๘๑	๓๕๕
๑๕	หนองกระทม	๔๐๐	๓๙๒	๗๙๒
๑๖	โคกสะอาด	๓๔๙	๓๕๔	๗๐๓
๑๗	ไทรทาบ	๒๕๗	๓๐๘	๕๖๕
๑๘	สระบัว	๓๕๗	๓๙๘	๗๕๕
๑๙	เสม็ด	๒๑๓	๒๑๕	๔๒๘
รวมทั้งสิ้น		๖,๐๕๔	๖,๓๐๖	๑๒,๓๖๐

๓.๒ ช่วงอายุและจำนวนประชากร

จำนวนประชากรที่อาศัยอยู่จริง ณ วันสำรวจ แยกตามช่วงอายุ ปี ๒๕๖๑
จากข้อมูลความจำเป็นพื้นฐานระดับตำบล

ช่วงอายุประชากร	จำนวนเพศชาย (คน)	จำนวนเพศหญิง (คน)	จำนวนรวม (คน)
น้อยกว่า ๑ ปีเต็ม	๕๕	๔๕	๑๐๐
๑ ปีเต็ม - ๒ ปี	๙๕	๑๐๙	๒๐๔
๓ ปีเต็ม - ๕ ปี	๑๗๖	๑๙๐	๓๖๖
๖ ปีเต็ม - ๑๑ ปี	๔๖๑	๓๗๓	๘๓๔
๑๒ ปีเต็ม - ๑๔ ปี	๒๓๗	๒๑๓	๔๕๐
๑๕ ปีเต็ม - ๑๗ ปี	๒๒๗	๒๐๗	๔๓๔
๑๘ ปีเต็ม - ๒๕ ปี	๗๗๖	๖๓๖	๑,๔๑๒
๒๖ ปีเต็ม - ๔๙ ปีเต็ม	๒,๐๖๗	๒,๐๙๒	๔,๑๕๙
๕๐ ปีเต็ม - ๖๐ ปีเต็ม	๘๗๒	๑,๐๑๐	๑,๘๘๒
มากกว่า ๖๐ ปีเต็มขึ้นไป	๑,๐๗๗	๑,๔๒๘	๒,๕๐๕
รวมทั้งหมด	๖,๐๔๓	๖,๓๐๓	๑๒,๓๔๖

* หมายเหตุ จากผลการจัดเก็บข้อมูลความจำเป็นพื้นฐานระดับตำบล ปี ๒๕๖๑

๔. สภาพทางสังคม

๔.๑ การศึกษา

ในพื้นที่ในเขตองค์การบริหารส่วนตำบลนาบัว มีโรงเรียนในพื้นที่ระดับประถมศึกษาและมัธยมศึกษา ซึ่งประกอบด้วย

โรงเรียนประถมศึกษา	จำนวน ๖ แห่ง
โรงเรียนมัธยมศึกษา	จำนวน ๒ แห่ง

ตาราง จำนวนโรงเรียน / นักเรียน / ห้องเรียน / อาจารย์ในระบบโรงเรียน

ชื่อโรงเรียน	สังกัด	จำนวนนักเรียน	จำนวนครู/ อาจารย์	จำนวน ห้องเรียน
		รวม		
โรงเรียนบ้านนาบัว	เขตการศึกษาที่ ๑	๑๘๒	๑๒	๘
โรงเรียนบ้านนาสาม	เขตการศึกษาที่ ๑	๒๒๑	๘	๘
โรงเรียนบ้านนาเสือก	เขตการศึกษาที่ ๑	๘๔	๗	๙
โรงเรียนบ้านละหุ่งหนองกก	เขตการศึกษาที่ ๑	๗๒	๖	๘
โรงเรียนบ้านกะทมา	เขตการศึกษาที่ ๑	๑๗๒	๑๑	๘
โรงเรียนบ้านโดนโอก	เขตการศึกษาที่ ๑	๑๐๖	๑๐	๘
โรงเรียนนาบัววิทยา	เขตการศึกษาที่ ๑	๑๗๗	๑๗	๙
โรงเรียนศรีไผทสมันต์	เขตการศึกษาที่ ๑	๒๒๖	๒๒	๑๘
รวม		๑,๒๔๐	๙๓	๗๖

การจัดการศึกษา

องค์การบริหารส่วนตำบลนาบัว ได้ดำเนินการตามโครงการถ่ายโอนภารกิจจัดการศึกษาอนุบาล ๓ ขวบ ซึ่งปฏิบัติตามนโยบายการกระจายอำนาจให้แก่องค์กรปกครองส่วนท้องถิ่นตามรัฐธรรมนูญแห่งราชอาณาจักรไทย พุทธศักราช ๒๕๕๐ มาตรา ๗๘ และ พระราชบัญญัติกำหนดแผนและขั้นตอนการกระจายอำนาจให้แก่องค์กรปกครองส่วนท้องถิ่น พุทธศักราช ๒๕๔๒ มาตรา ๓๐ กระทรวงศึกษาธิการ มีนโยบายถ่ายโอนการจัดการศึกษาอนุบาล ๓ ขวบ ให้แก่องค์กรปกครองส่วนท้องถิ่นดำเนินการในปีการศึกษา ๒๕๔๔ โดยให้โรงเรียนในสังกัดสำนักงานคณะกรรมการประถมศึกษาแห่งชาติระดับเด็กอนุบาล ๓ ขวบเข้าเรียนแต่ให้ความร่วมมือกับท้องถิ่นในการจัดการศึกษาอนุบาล ๓ ขวบ โดยสนับสนุนด้านอาคารสถานที่ ด้านวิชาการและครูอัตราจ้างหรือครูผู้สอนให้ช่วยดำเนินการสอนต่อไปองค์การบริหารส่วนตำบลนาบัว ได้ดำเนินการจัดการเรียนการสอนเด็กก่อนวัยเรียน อนุบาล ๓ ขวบ

ศูนย์พัฒนาเด็กเล็ก (อนุบาล ๓ ขวบ)

ศพด.	๒๕๖๒
บ้านนาบัว	๔๘
บ้านกระหม่อม	๔๕
บ้านเสม็ด	๓๘
บ้านตังกอ	๒๑
รวม	๑๕๒

๔.๒ การสาธารณสุข

ในเขตองค์การบริหารส่วนตำบลนาบัวไม่มีโรงพยาบาล มีสถานอนามัยจำนวน ๒ แห่งโดยมีเจ้าหน้าที่สาธารณสุขและอาสาสมัครสาธารณสุขเป็นผู้ปฏิบัติงานให้บริการสาธารณสุขในขั้นพื้นฐาน ได้แก่ การรักษาพยาบาลเบื้องต้น การหยอดวัคซีนโปลิโอ การชั่งน้ำหนักเด็ก อายุ ๐ - ๕ ปี การตรวจวัดความดันโลหิต การตรวจหาน้ำตาลในปัสสาวะ ตลอดจนการรณรงค์กิจกรรมด้านสาธารณสุข

สาเหตุการเจ็บป่วยและโรคที่ควรระวัง ป้องกัน คือ อุบัติเหตุ ไข้หวัด ไข้เลือดออก โรคพิษสุนัขบ้า เลปโตสไปโรซิส ยาเสพติด โรคเอดส์ โรคระบบทางเดินอาหาร โรคเบาหวาน โรคหัวใจ โรคอ้วน สารเคมีสะสมในร่างกาย เป็นต้น

- โรงพยาบาลส่งเสริมสุขภาพ / หมู่บ้าน ๒ แห่ง
 - โรงพยาบาลส่งเสริมสุขภาพตำบลนาบัว (บ้านนาสาม)
 - โรงพยาบาลส่งเสริมสุขภาพบ้านนาบัว
- อัตราการมีและใช้ส้วมราดน้ำร้อยละ ๑๐๐

๕. ระบบบริการพื้นฐาน

๕.๑ การคมนาคมขนส่ง องค์การบริหารส่วนตำบลนาบัว มีเส้นทางคมนาคมติดต่อกับจังหวัด และอำเภอเมืองสุรินทร์ ตลอดจนติดต่อระหว่างหมู่บ้าน และตำบลใกล้เคียง ดังนี้

- เส้นทางที่เป็นลาดยางภายในหมู่บ้านทั้งตำบลยาวเฉลี่ย ๑๘.๒ กิโลเมตร
- เส้นทางที่เป็นถนนคอนกรีตเสริมเหล็กภายในหมู่บ้านทั้งตำบล ยาวเฉลี่ย ๑๐.๓๐ กิโลเมตร
- เส้นทางที่เป็นถนนลงหินคลุก , ลูกกรัง ภายในหมู่บ้านทั้งตำบล ยาวเฉลี่ย ๘๘ กิโลเมตร
- เส้นทางที่เป็นถนนดิน

เส้นทางคมนาคมติดต่อกับอำเภอ และจังหวัดสุรินทร์

- เส้นทางที่เป็นถนนลาดยาง รพช. สายนาสาม - ปอยเดิร โดยเชื่อมทางแผ่นดินหมายเลข ๒๑๔ สายสุรินทร์ - ช้องจอม ที่หลักกิโลเมตรที่ ๑๑ มีระยะทางประมาณ ๒๑ กิโลเมตร
- เส้นทางที่เป็นถนนลาดยาง ยธ. สายสกร้อม - นาบัว โดยเชื่อมทางหลวงแผ่นดิน หมายเลข ๒๑๔ สายสุรินทร์ - ช้องจอม ที่หลักกิโลเมตรที่ ๙ มีระยะทางประมาณ ๑๐ กิโลเมตรและเชื่อมถนนลาดยาง รพช.สายนาสาม-ปอยเดิร หลักกิโลเมตรที่ ๗
- เส้นทางที่เป็นถนนลาดยาง รพช. สายกระเนียบ - สวาย โดยเชื่อมทางหลวงแผ่นดิน หมายเลข ๒๑๔ สายสุรินทร์-ช้องจอม ที่หลักกิโลเมตรที่ ๑๔ มีระยะทางประมาณ ๒๐ กิโลเมตร
- เส้นทางที่เป็นถนนลาดยาง รพช. สายตะเคียน - โคกเมืองโดยเชื่อมทางหลวงหมายเลข ๒๐๗๘ สายสุรินทร์-บุรีรัมย์ที่หลักกิโลเมตรที่ ๘ มีระยะทางประมาณ ๒๐ กิโลเมตร และเชื่อมถนนลาดยาง รพช. สายนาสาม-ปอยเดิรหลักกิโลเมตรที่ ๑๑ บ้านหนองกก ต.นาบัว

๕.๒ การไฟฟ้า

การให้บริการด้านไฟฟ้าในเขตองค์การบริหารส่วนตำบลนาบัว อำเภอเมืองสุรินทร์ จังหวัดสุรินทร์ อยู่ในความรับผิดชอบของการไฟฟ้าส่วนภูมิภาคอำเภอเมืองสุรินทร์ ในเขตตำบลนาบัวมีไฟฟ้าใช้ทุกครัวเรือน

๕.๓ ระบบประปา

ประชาชนในเขตองค์การบริหารส่วนตำบลนาบัว มีกิจการประปาขนาดเล็ก (ประปาบาดาลและประปาผิวดิน) จำนวน ๑๙ หมู่ ดำเนินการจ่ายน้ำให้แก่ประชาชนในเขตตำบลนาบัว

๕.๔ การโทรคมนาคม

สถานีโทรคมนาคม (องค์การโทรศัพท์)	-	แห่ง
สถานีขยายสัญญาณโทรคมนาคม	-	แห่ง
ตู้โทรศัพท์	๑๓	ตู้

๕.๕ ไปรษณีย์หรือการสื่อสารหรือการขนส่ง และวัสดุ ครุภัณฑ์

ไปรษณีย์ ๑ แห่ง

๖. ระบบเศรษฐกิจ

๖.๑ การเกษตร

ประชากรส่วนใหญ่มีรายได้จากการประกอบอาชีพเกษตรกรรม (ทำนา) เป็นหลัก เพราะพื้นที่เหมาะสมสำหรับการเพาะปลูก ผลผลิตที่สำคัญ ได้แก่ ข้าวหอมมะลิ ซึ่งเป็นที่รู้จักของประชาชนทั่วไป

๖.๒ การปศุสัตว์

ประชากรยังประกอบอาชีพด้านการเลี้ยงสัตว์ไว้สำหรับบริโภคในครัวเรือน เลี้ยงไว้ใช้งานและจำหน่าย เช่น โค กระบือ สุกร เป็ด ไก่ เป็นต้น

๖.๓ อุตสาหกรรม

- ปั่นน้ำมัน / แก๊ส	๒	แห่ง
- โรงงานอุตสาหกรรม	๑๙	แห่ง
- โรงสี	๔๐	แห่ง

๖.๔ การท่องเที่ยว

องค์การบริหารส่วนตำบลได้สร้างจิตสำนึกให้ประชาชนมีความตระหนักถึงสิ่งแวดล้อมพัฒนาสถานที่ท่องเที่ยว เพื่อให้ประชาชนใช้เป็นสถานที่พักผ่อน ออกกำลังกาย ท่องเที่ยว และกิจกรรมเพื่อการนันทนาการต่างๆ รวมทั้งเพื่อเป็นการบำรุงรักษาทรัพยากรธรรมชาติให้คงอยู่ไม่ให้เกิดการทำลายลงโดยธรรมชาติให้คงอยู่ และพัฒนาท้องถิ่นให้มีสิ่งแวดล้อมที่ดีและสวยงาม น่าอยู่น่าเที่ยว แต่ด้วยศักยภาพขององค์การบริหารส่วนตำบลมีงบประมาณน้อยจึงดำเนินการได้ไม่มากนัก

๖.๕ การพาณิชย์และกลุ่มอาชีพ

องค์การบริหารส่วนตำบลได้ดำเนินการสนับสนุนเงินทุนโดยการอุดหนุนกลุ่มอาชีพ กลุ่มสตรี กลุ่ม อสม. และกลุ่มองค์กรต่างๆภายในตำบล เพื่อเป็นเงินทุนในการประกอบอาชีพ หรืออาชีพเสริมเพิ่มรายได้ ประกอบกับประชาชนส่วนใหญ่ในท้องถิ่นมีอาชีพที่มั่นคงถาวรและมีรายได้เลี้ยงชีพตามสมควร ซึ่งการประกอบอาชีพของประชาชนในท้องถิ่น ได้แก่ การทำนา การค้าขายและบริการ ซึ่งจัดได้ว่าเป็นท้องถิ่นที่ประชาชนมีรายได้อยู่ในระดับที่ดี แต่อย่างไรก็ตาม องค์การบริหารส่วนตำบลก็ได้ส่งเสริมด้านเศรษฐกิจให้กับประชาชนโดยทางอ้อม ได้แก่ การปรับปรุงโครงสร้างพื้นฐาน เพื่ออำนวยความสะดวกในการขนส่งผลผลิตทางการเกษตร

๗. ศาสนา ประเพณี วัฒนธรรม

๗.๑ การนับถือศาสนา

ประชากรส่วนใหญ่นับถือศาสนาพุทธ มีศาสนสถาน จำนวน ๑๑ แห่ง คือ

(๑) วัด มีจำนวนทั้งสิ้น	๗ แห่ง	แยกเป็น	
วัดธรรมยุต	๓ แห่ง	วัดมหานิกาย	๔ แห่ง
(๒) สำนักสงฆ์ มีจำนวนทั้งสิ้น	๔ แห่ง	แยกเป็น	
ธรรมยุต	๑ แห่ง	มหานิกาย	๓ แห่ง

๗.๒ ประเพณีและงานประจำปี

ประเพณีวัฒนธรรมอันดีงามของท้องถิ่น และวันสำคัญที่ประชาชนร่วมกันจัดกิจกรรมต่างๆ ได้แก่

- เทศกาลสงฆ์ทำบุญปีเก่าต้อนรับปีใหม่
- ทำบุญเทศน์มหาชาติ ทำบุญข้าว
- ประเพณีทำบุญก่อกเจดีย์ทราย
- ประเพณีสงกรานต์
- ประเพณีแห่เทียนพรรษา
- ประเพณีวันสารท (วันโฎนตา)
- ประเพณีออกพรรษา (กวนข้าวทิพย์)
- ประเพณีทอดกฐิน
- ประเพณีลอยกระทง
- ประเพณีขึ้นเขาพนมสวาย

๗.๓ ภูมิปัญญาท้องถิ่น ภาษาถิ่น

ตำบลนาบัว มีภาษาเขมร และภาษาไทยกลางเป็นภาษาถิ่น

๗.๔ สินค้าพื้นเมืองและของที่ระลึก

- สินค้าพื้นเมืองได้แก่ สินค้าทางการเกษตร , ผลิตภัณฑ์สมุนไพรแปรรูป

๘. ทรัพยากรธรรมชาติ

แหล่งน้ำ

แหล่งน้ำธรรมชาติ ส่วนใหญ่มีเฉพาะฤดูฝน และแหล่งน้ำที่ประชาชนใช้อุปโภค/บริโภค มีดังนี้

- ลำน้ำ, ลำห้วย จำนวน ๕ สาย
- บึง,หนองและอื่นๆ จำนวน ๕๘ แห่ง
- ฝาย จำนวน ๒๑ แห่ง
- บ่อน้ำตื้น จำนวน ๑๑ แห่ง
- บ่อบาดาล จำนวน ๒๓๖ แห่ง

ทรัพยากรธรรมชาติในพื้นที่

- แร่หินบะซอลต์ มีพื้นที่สัมปทานบริเวณเขตอุตสาหกรรม
- ป่าไม้ มีอยู่ ๒ ลักษณะคือ

ป่าสงวนแห่งชาติ มีพื้นที่ทั้งหมด ๑๘,๑๔๓ ไร่ อยู่ในเขตองค์การบริหารส่วนตำบลนาบัว จำนวน ๔๒๕ ไร่ ที่เหลืออยู่ในเขตองค์การบริหารส่วนตำบลใกล้เคียง
ป่าทำเลเลี้ยงสัตว์ มีจำนวน ๖ แห่ง

๙. เศรษฐกิจพอเพียงท้องถิ่น (ด้านการเกษตรและแหล่งน้ำ)

ข้อมูลด้านการเกษตร

ประเภทของการทำการเกษตร		จำนวน	ผลผลิตเฉลี่ย (กก./ไร่)	ต้นทุนการผลิตเฉลี่ย (บาท/ไร่)	ราคาขายโดยเฉลี่ย (บาท/ไร่)
๒.๑) ทำนา	<input type="checkbox"/> ในเขตชลประทานคร้าวเรือนไร่กก./ไร่บาท/ไร่บาท/ไร่
	<input type="checkbox"/> นอกเขตชลประทาน๑,๓๕๐.....คร้าวเรือน๑๕,๙๖๖.....ไร่๖,๒๐๔.....กก./ไร่๑๘,๗๗๘.....บาท/ไร่๒๘,๓๖๐.....บาท/ไร่
๒.๒) ทำสวน	สวน.....มะนาว.....๒.....คร้าวเรือน๐.๔.....ไร่-.....กก./ไร่-.....บาท/ไร่-.....บาท/ไร่
	สวน.....ยางพารา.....๑๗.....คร้าวเรือน๔๓.....ไร่๕๐.....กก./ไร่๑,๐๐๐.....บาท/ไร่๑,๐๐๐.....บาท/ไร่
	สวน.....ชะอม.....๒.....คร้าวเรือน๐.๔.....ไร่๑๐.....กก./ไร่๓๐๐.....บาท/ไร่๒,๐๐๐.....บาท/ไร่
	สวน.....มะละกอ.....๒๐.....คร้าวเรือน๑๐.....ไร่-.....กก./ไร่-.....บาท/ไร่-.....บาท/ไร่
๒.๓) ทำไร่	<input type="checkbox"/> ไร่อ้อย๑๐.....คร้าวเรือน๔๑.....ไร่๑๐,๗๐๐.....กก./ไร่๑๑,๕๕๐.....บาท/ไร่๑๙,๒๐๐.....บาท/ไร่
	<input type="checkbox"/> ไร่ข้าวโพด๕๖.....คร้าวเรือน๑๓๓.....ไร่๑,๐๐๐.....กก./ไร่๑๐,๐๐๐.....บาท/ไร่๒๒,๐๐๐.....บาท/ไร่
	<input type="checkbox"/> ไร่มันสำปะหลัง๘๔.....คร้าวเรือน๒๖๙.....ไร่๑๖,๕๒๐.....กก./ไร่๑๐,๖๗๐.....บาท/ไร่๓๕,๑๗๐.....บาท/ไร่
	<input type="checkbox"/> อื่นๆ (โปรดระบุ)คร้าวเรือนกก./ไร่บาท/ไร่บาท/ไร่

ไร่ไร่กก./ไร่บาท/ไร่บาท/ไร่
คริวเรือน
ไร่
๒.๔) อื่นๆ	<input type="checkbox"/> อื่นๆ (โปรดระบุ)คริวเรือนกก./ไร่บาท/ไร่บาท/ไร่
ไร่

ข้อมูลด้านแหล่งน้ำทางการเกษตร

แหล่งน้ำ ทางการเกษตร	ความเพียงพอของปริมาณน้ำฝนที่ใช้ในการทำการเกษตร		ปริมาณน้ำฝนที่ตกโดยเฉลี่ยในปีที่ผ่านมา (มิลลิเมตร) กรณีที่ทราบโปรตรระบุ			
	เพียงพอ	ไม่เพียงพอ				
๓.๑) ปริมาณน้ำฝน		x				
แหล่งน้ำ ทางการเกษตร	ลำดับ ความสำคัญ	ความเพียงพอของน้ำเพื่อการเกษตร ตลอดทั้งปี		การเข้าถึงแหล่งน้ำทางการเกษตร		
		เพียงพอ	ไม่เพียงพอ	ทั่วถึง	ไม่ทั่วถึง	ร้อยละของ คริวเรือนที่ เข้าถึงๆ
๓.๒) แหล่งน้ำธรรมชาติ						
<input type="checkbox"/> ๑.แม่น้ำ						
<input type="checkbox"/> ๒.ห้วย/ลำธาร			x		x	
<input type="checkbox"/> ๓.คลอง			x		x	
<input type="checkbox"/> ๔.หนองน้ำ/บึง			x		x	
<input type="checkbox"/> ๕.น้ำตก						
<input type="checkbox"/> ๖.อื่นๆ(โปรดระบุ)						
๖.๑).....						
๖.๒).....						
๖.๓).....						
๓.๓) แหล่งน้ำที่มนุษย์สร้างขึ้น						
<input type="checkbox"/> ๑.แก้มลิง						
<input type="checkbox"/> ๒.อ่างเก็บน้ำ						
<input type="checkbox"/> ๓.ฝาย			x		x	
<input type="checkbox"/> ๔.สระ			x		x	
<input type="checkbox"/> ๕.คลองชลประทาน						
<input type="checkbox"/> ๖.อื่นๆ(โปรดระบุ)			x		x	
๖.๑).....บ่อระเบิด.....						

ข้อมูลด้านแหล่งน้ำกิน น้ำใช้ (หรือน้ำเพื่อการอุปโภค บริโภค)

แหล่งน้ำ	ไม่มี	มี		ทั่วถึงหรือไม่		
		เพียงพอ	ไม่เพียงพอ	ทั่วถึง	ไม่ทั่วถึง	ร้อยละของครัวเรือนที่เข้าถึงฯ
๔.๑ บ่อบาดาลสาธารณะ	X					
๔.๒ บ่อน้ำตื้นสาธารณะ			X		X	
๔.๓ ประปาหมู่บ้าน(ขององค์กรปกครองส่วนท้องถิ่น)		X			X	
๔.๔ ระบบประปา(การประปาส่วนภูมิภาค)	X					
๔.๕ แหล่งน้ำธรรมชาติ	X					
๔.๖ อื่นๆ ระบุ						
๔.๖.๑)						
๔.๖.๒)						
๔.๖.๓)						

๔.๗ สรุป ครัวเรือนในหมู่บ้านนี้ มีน้ำกิน น้ำใช้ เพียงพอหรือไม่

เพียงพอ

ไม่เพียงพอ คิดเป็นร้อยละ..... ของทั้งหมดบ้าน

ปัญหาและความต้องการในการทำการเกษตรของหมู่บ้าน/ชุมชน และโครงการ/แผนงานที่หมู่บ้าน/ชุมชน เสนอ

ปัญหาที่ประชาชนในหมู่บ้าน/ชุมชน ประสบและมีผลกระทบต่อการทำการเกษตร	ความต้องการของหมู่บ้าน/ชุมชน เพื่อส่งเสริมการทำการเกษตร	โครงการ/แผนงานที่ประชาชน ต้องการได้รับการสนับสนุนจากองค์กรปกครองส่วนท้องถิ่นและหน่วยงานต่างๆ
แหล่งน้ำไม่เพียงพอ	ขุดลอกลำห้วย , สระน้ำ	ขุดลอกลำห้วย,สระน้ำเพื่อใช้สำหรับทำการเกษตร
พื้นที่ทำการเกษตรห่างไกลแหล่งน้ำ	วางท่อส่งน้ำไปยังแปลงที่อยู่ห่างไกล	เครื่องสูบน้ำพลังงานแสงอาทิตย์และวางท่อน้ำมายังแปลงเกษตร
ผลผลิตทางการเกษตรราคาตกต่ำ	เทคโนโลยีที่ทันสมัย	ตลาดทางการเกษตร , วิชาการเกษตร
ลำห้วยตื้นเขิน กักเก็บน้ำไม่เพียงพอ	ขุดลอกลำห้วยใหม่	ขุดลอกลำห้วย
ขาดพันธุ์พืช , พันธุ์สัตว์ที่ดี	ปรับปรุงพันธุ์พืช , พันธุ์สัตว์	รับการสนับสนุนพันธุ์พืช , พันธุ์สัตว์

๑๐. รายได้และรายจ่ายเฉลี่ยต่อไปของประชากร

เนื่องจากสภาพภูมิประเทศเป็นที่ราบ เหมาะแก่การทำเกษตรกรรม ดังนั้น รายได้ส่วนใหญ่ของคนในตำบลจึงมาจากเกษตรกรรม รายได้เฉลี่ยต่อปีของประชากร ดังนี้

ตารางที่ ๓ รายได้เฉลี่ยต่อปีของประชากรตาม จปฐ. ปี ๒๕๖๒

หมู่ที่	พื้นที่	จำนวนครัวเรือน	จำนวนคน	แหล่งรายได้ครัวเรือนเฉลี่ย (บาท/ปี)				รายได้ครัวเรือนรวมเฉลี่ย (บาท/ปี)	รายได้บุคคลรวมเฉลี่ย (บาท/ปี)
				อาชีพหลัก	อาชีพรอง	รายได้อื่น	ปลูกเลี้ยงหาเอง		
หมู่ที่ ๑	บ้านนาบัว	๑๒๘	๓๘๘	๑๐๑,๒๘๓.๐๔	๓๘,๔๒๘.๑๓	๒๕,๘๓๕.๙๔	๒๗,๒๗๘.๑๓	๑๙๒,๘๒๕.๒๓	๖๓,๖๑๒.๔๕
หมู่ที่ ๒	บ้านระสีสันต์	๑๐๐	๒๖๓	๑๑๖,๕๓๐.๐๐	๑๘,๒๖๐.๐๐	๒๕,๘๗๐.๐๐	๒๗,๖๓๐.๐๐	๑๘๘,๒๙๐.๐๐	๗๑,๕๕๓.๑๖
หมู่ที่ ๓	บ้านกระยุง	๑๕๑	๔๙๑	๗๘,๒๑๖.๐๘	๖๒,๕๐๗.๙๕	๒๙,๙๕๗.๖๒	๒๐๒๙๘.๐๑	๑๙๐,๙๗๙.๖๖	๕๘,๓๗๓.๐๕
หมู่ที่ ๔	บ้านละหุ่ง	๑๐๕	๓๒๖	๘๑,๖๙๒.๘๖	๔๖,๒๘๘.๕๗	๓๐,๘๕๑.๔๓	๓๐,๓๘๑.๙๐	๑๘๙,๒๑๔.๗๖	๖๐,๔๔๓.๔๐
หมู่ที่ ๕	บ้านนาเสือก	๒๑๓	๕๓๔	๑๑๐,๗๒๒.๘๒	๑๖,๔๐๗.๕๑	๓๑,๕๒๒.๕๔	๗,๖๙๐.๑๔	๑๖๖,๓๔๓.๐๐	๖๖,๓๕๐.๓๐
หมู่ที่ ๖	บ้านนาสาม	๑๓๐	๓๗๓	๑๕๔,๕๑๓.๘๕	๓๔,๖๕๘.๐๘	๒๐,๙๔๒.๓๑	๓,๖๕๕.๐๐	๒๑๓,๗๖๙.๒๓	๗๔,๕๐๔.๐๒
หมู่ที่ ๗	บ้านตรม	๒๐๑	๕๙๕	๑๗๓,๒๘๓.๕๘	๔๐,๐๖๙.๖๕	๑๖,๖๒๔.๘๘	๒๘,๘๔๙.๗๕	๒๕๘,๘๒๗.๘๖	๘๗,๔๓๕.๙๗
หมู่ที่ ๘	บ้านกะทม	๒๗๑	๗๘๓	๑๓๘,๔๐๓.๖๙	๒๓,๔๕๒.๗๗	๑๓,๕๘๘.๓๐	๑๒,๖๙๐.๔๑	๑๘๘,๑๓๖.๑๖	๖๕,๑๑๔.๘๑
หมู่ที่ ๙	บ้านตรงออล	๒๑๔	๘๒๐	๒๑๒,๘๗๖.๙๒	๒๐,๒๖๙.๖๓	๑๔,๖๗๓.๗๔	๑๑,๗๔๘.๑๓	๒๕๙,๕๖๘.๔๑	๖๗,๗๔๑.๐๒
หมู่ที่ ๑๐	บ้านโดนอ็อก	๒๓๐	๖๖๙	๙๘,๓๑๒.๖๑	๑๘,๔๒๘.๗๐	๒๒,๖๕๕.๖๕	๑๐,๐๙๑.๐๔	๑๔๙,๔๘๘.๐๐	๕๑,๓๙๓.๔๘
หมู่ที่ ๑๑	บ้านหนองกก	๑๔๒	๒๘๔	๗๗,๘๑๘.๓๑	๓๓,๐๗๓.๒๔	๑๕,๗๔๑.๕๕	๒๐,๖๗๒.๕๔	๑๔๗,๓๐๕.๖๓	๗๓,๖๕๒.๘๒
หมู่ที่ ๑๒	บ้านปะปูล	๖๕	๒๑๓	๑๖๓,๗๒๘.๖๕	๓๙,๐๗๖.๙๒	๒๒,๕๘๘.๖๒	๑๘,๐๔๖.๑๕	๒๔๓,๔๓๖.๓๔	๗๔,๒๘๘.๐๘
หมู่ที่ ๑๓	บอยตระแบง	๑๓๙	๕๓๔	๑๓๔,๙๒๕.๑๘	๔๖,๔๗๑.๑๘	๓๙,๕๕๘.๗๑	๒๖,๕๐๗.๘๘	๒๔๗,๔๖๒.๙๕	๖๔,๔๑๔.๕๑
หมู่ที่ ๑๔	บ้านตังกอ	๑๐๒	๒๙๗	๑๙๑,๖๖๑.๗๖	๑๘,๙๗๐.๑๐	๒๒,๘๑๓.๗๓	๒๑,๗๙๘.๕๓	๒๕๕,๒๔๔.๑๒	๘๗,๖๕๙.๖๐
หมู่ที่ ๑๕	บ้านหนองกระทม	๒๑๗	๕๘๙	๑๔๓,๕๐๓.๒๒	๑๔,๔๑๓.๖๙	๑๐,๑๓๖.๔๑	๔,๘๐๙.๖๓	๑๗๒,๘๖๒.๙๔	๖๓,๖๘๖.๓๕
หมู่ที่ ๑๖	บ้านโคกสะอาด	๑๘๕	๕๖๘	๑๔๙,๔๒๗.๐๓	๑๔,๐๙๔.๕๙	๑๖,๕๕๒.๔๓	๑๙,๗๑๘.๙๒	๑๙๙,๗๙๒.๙๗	๖๕,๐๗๓.๔๒
หมู่ที่ ๑๗	บ้านไทรทาบ	๑๓๙	๔๕๒	๗๐,๑๙๔.๗๘	๔๗,๓๑๒.๒๔	๒๖,๓๙๑.๗๕	๑๖,๖๘๔.๘๒	๑๖๐,๕๕๓.๕๙	๔๙,๓๘๘.๐๑
หมู่ที่ ๑๘	บ้านสระบัว	๑๗๕	๔๗๒	๑๐๕,๑๑๑.๕๕	๔๓,๗๔๕.๗๓	๓๑,๖๐๐.๓๔	๑๓,๐๒๐.๕๘	๑๙๓,๔๗๘.๒๑	๗๑,๗๓๔.๕๐
หมู่ที่ ๑๙	บ้านเสม็ด	๑๐๒	๓๘๑	๒๑๓,๕๖๖.๖๗	๑๖,๙๘๐.๓๙	๑๗,๖๘๕.๒๙	๑๕,๗๗๐.๕๙	๒๖๔,๐๒๒.๙๔	๗๐,๖๗๗.๙๕
รวมทุกพื้นที่		๓,๐๐๙	๙,๐๓๒	๑๓๒,๒๓๕.๘๒	๒๙,๖๙๗.๖๓	๒๒,๐๒๑.๓๕	๑๖,๔๘๗.๓๔	๒๐๐,๔๔๒.๑๕	๖๖,๗๗๗.๐๖

แหล่งข้อมูล : ข้อมูลความจำเป็นพื้นฐาน ระดับตำบล ปี ๒๕๖๒

๔)รายจ่าย

ตารางที่ ๔ รายจ่ายเฉลี่ยต่อปีของประชากรตาม จปฐ. ปี ๒๕๕๘

หมู่ที่	พื้นที่	จำนวนครัวเรือน	จำนวนคน	แหล่งรายจ่ายครัวเรือนเฉลี่ย (บาท/ปี)				รายจ่ายครัวเรือนรวมเฉลี่ย (บาท/ปี)	รายจ่ายบุคคลรวมเฉลี่ย (บาท/ปี)
				ต้นทุนการผลิต	อุปโภคบริโภคที่จำเป็น	อุปโภคบริโภคที่ไม่จำเป็น	ชำระหนี้สิน		
หมู่ที่ ๑	บ้านนาบัว	๑๒๘	๓๘๘	๒๗,๖๗๐.๓๑	๕๔,๗๓๙.๐๖	๘,๘๕๙.๓๘	๑๔,๓๕๕.๙๔	๑๐๕,๖๐๔.๖๙	๓๔,๘๓๘.๖๖
หมู่ที่ ๒	บ้านระสีสันต์	๑๐๐	๒๖๓	๔๗,๓๖๐.๐๐	๖๖,๒๓๐.๐๐	๒๔,๘๓๐.๐๐	๑๔,๗๐๐.๐๐	๑๕๓,๑๒๐.๐๐	๕๘,๒๒๐.๕๓
หมู่ที่ ๓	บ้านกระยุง	๑๕๑	๔๙๑	๒๐,๕๑๖.๕๖	๖๒,๖๒๖.๔๙	๑๗,๒๗๑.๕๒	๔๙,๐๗๖.๑๖	๑๔๙,๔๙๐.๗๓	๔๕,๙๗๓.๗๓
หมู่ที่ ๔	บ้านละหุ่ง	๑๐๕	๓๒๖	๒๕,๐๐๙.๕๒	๕๘,๔๒๒.๓๘	๑๑,๒๖๘.๕๗	๓๓,๔๒๓.๘๑	๑๒๘,๑๒๔.๒๙	๔๑,๒๖๗.๐๒
หมู่ที่ ๕	บ้านนาเสือก	๒๑๓	๕๓๔	๒๕,๕๕๔.๔๖	๘๓,๓๘๖.๘๕	๑๕,๐๘๐.๗๕	๒๔,๕๙๔.๑๓	๑๔๘,๖๑๖.๒๐	๕๙,๒๗๙.๔๙
หมู่ที่ ๖	บ้านนาสาม	๑๓๐	๓๗๓	๒๕,๕๓๕.๓๘	๙๕,๑๓๐.๗๗	๑๖,๕๐๓.๓๘	๔๒,๓๓๑.๕๔	๑๗๙,๕๐๑.๐๘	๖๒๕๖๐.๗๐
หมู่ที่ ๗	บ้านตรม	๒๐๑	๕๙๕	๙๕,๒๑๘.๙๑	๕๖,๓๙๓.๐๓	๒๗,๓๐๘.๔๖	๒๖,๖๙๙.๐๐	๒๐๕,๖๑๙.๔๐	๖๙,๔๖๑.๓๔
หมู่ที่ ๘	บ้านกะทม	๒๗๑	๗๘๓	๒๔,๓๖๖.๐๕	๔๕,๑๓๕.๗๙	๑๘,๓๘๖.๗๒	๑๘,๕๒๙.๑๕	๑๐๖,๔๑๗.๗๑	๓๖,๘๓๑.๖๗
หมู่ที่ ๙	บ้านตรงอิล	๒๑๔	๘๒๐	๙,๓๐๕.๖๑	๑๔๗,๐๑๘.๘๓	๒,๒๐๐.๔๗	๑๘,๓๒๘.๙๗	๑๗๖,๘๕๓.๘๘	๔๖,๑๕๔.๕๕
หมู่ที่ ๑๐	บ้านโดนโอก	๒๓๐	๖๖๙	๑๔,๙๘๑.๗๔	๖๘,๒๖๓.๐๔	๑๙,๗๙๒.๖๑	๒๕,๓๗๕.๒๒	๑๒๘,๔๑๒.๖๑	๔๔,๑๔๗.๘๓
หมู่ที่ ๑๑	บ้านหนองกก	๑๔๒	๒๘๔	๒๓,๘๒๖.๒๙	๒๓,๑๒๙.๕๘	๖,๖๗๗.๔๖	๔๘,๖๐๕.๖๓	๑๐๒,๒๓๘.๙๖	๕๑,๑๑๙.๔๘
หมู่ที่ ๑๒	บ้านปะปูล	๖๕	๒๑๓	๓๔,๔๑๑.๐๘	๓๘,๖๙๒.๓๑	๑๒,๐๑๕.๓๘	๔๑,๒๗๖.๙๒	๑๒๖,๓๙๕.๖๙	๓๘,๕๗๑.๔๖
หมู่ที่ ๑๓	ปอยตระแบง	๑๓๙	๕๓๔	๓๒,๒๔๒.๔๕	๘๔,๖๕๔.๖๘	๒๘,๘๒๖.๖๒	๓๒,๓๙๒.๐๙	๑๗๙,๑๑๕.๘๓	๔๖,๓๖๓.๔๘
หมู่ที่ ๑๔	บ้านตังกอ	๑๐๒	๒๙๗	๑๓,๐๙๖.๐๘	๔๑,๓๐๐.๔๙	๑๑,๔๔๙.๐๒	๑๘,๗๖๔.๗๑	๘๔,๖๑๐.๒๙	๒๙,๐๕๘.๐๘
หมู่ที่ ๑๕	บ้านหนองกระทม	๒๑๗	๕๘๙	๒๗,๒๒๔.๙๘	๔๒,๗๓๘.๔๓	๙,๓๑๔.๕๖	๘,๕๒๐.๖๕	๘๗,๗๙๘.๖๒	๓๒,๓๔๖.๘๖
หมู่ที่ ๑๖	บ้านโคกสะอาด	๑๘๕	๕๖๘	๑๓,๒๑๑.๘๙	๙๓,๘๗๐.๒๗	๒๒,๖๑๘.๙๒	๑๐,๘๒๗.๕๗	๑๔๐,๕๒๘.๖๕	๔๕,๗๗๐.๗๗
หมู่ที่ ๑๗	บ้านไทรทาบ	๑๓๙	๔๕๒	๑๙,๔๒๘.๐๖	๔๐,๑๐๐.๗๒	๑๓,๔๘๒.๐๑	๒๑,๑๖๕.๔๗	๙๔,๑๗๖.๒๖	๒๘,๙๖๑.๒๘
หมู่ที่ ๑๘	บ้านสระบัว	๑๗๕	๔๗๒	๒๐,๒๖๘.๕๗	๕๙,๕๑๐.๙๗	๑๑,๕๕๖.๖๔	๑๐,๘๖๑.๒๗	๑๐๒,๑๙๗.๔๕	๓๗,๘๙๑.๐๐
หมู่ที่ ๑๙	บ้านเสม็ด	๑๐๒	๓๘๑	๑๗,๑๐๙.๘๐	๙๑,๗๖๕.๖๙	๓๑,๕๖๙.๖๑	๒๓,๓๗๙.๙๐	๑๖๓,๘๒๕.๐๐	๔๓,๘๕๘.๖๖
รวมทุกพื้นที่		๓,๐๐๙	๙,๐๓๒	๒๗,๑๖๐.๕๘	๖๗,๗๔๕.๔๖	๑๖,๑๑๔.๐๐	๒๓,๙๙๒.๗๙	๑๓๕,๐๑๒.๘๒	๔๔,๙๗๙.๓๖

ส่วนที่ ๒
ยุทธศาสตร์องค์กรปกครองส่วนท้องถิ่น

.....

๑. ความสัมพันธ์ระหว่างแผนพัฒนาระดับมหภาค

๑.๑ แผนยุทธศาสตร์ชาติ ๒๐ ปี

๑. ยุทธศาสตร์ด้านความมั่นคง
๒. ยุทธศาสตร์ด้านการสร้างความสามารถในการแข่งขัน
๓. ยุทธศาสตร์การพัฒนาและเสริมสร้างศักยภาพคน
๔. ยุทธศาสตร์ด้านการสร้างโอกาสความเสมอภาคและเท่าเทียมกันทางสังคม
๕. ยุทธศาสตร์ด้านการสร้างการเติบโตบนคุณภาพชีวิตที่เป็นมิตรกับสิ่งแวดล้อม
๖. ยุทธศาสตร์ด้านการปรับสมดุลและพัฒนาระบบการบริหารจัดการภาครัฐ

๑.๒ แผนพัฒนาเศรษฐกิจและสังคมแห่งชาติ ฉบับที่ ๑๒

๑. การเสริมสร้างและพัฒนาศักยภาพทุนมนุษย์
๒. การเสริมความเป็นธรรมลดความเหลื่อมล้ำในสังคม
๓. การสร้างความเข้มแข็งทางเศรษฐกิจและแข่งขันได้อย่างยั่งยืน
๔. การเติบโตที่เป็นมิตรกับสิ่งแวดล้อมเพื่อพัฒนาอย่างยั่งยืน
๕. ด้านความมั่นคง
๖. การเพิ่มประสิทธิภาพและธรรมาภิบาลในภาครัฐ
๗. การพัฒนาโครงสร้างพื้นฐานและระบบโลจิสติกส์
๘. ด้านวิทยาศาสตร์เทคโนโลยีวิจัยและนวัตกรรม
๙. การพัฒนาภาคเมืองและพื้นที่เศรษฐกิจ
๑๐. การต่างประเทศประเทศเพื่อนบ้านและภูมิภาค

๑.๓ แผนพัฒนาภาค / แผนพัฒนากลุ่มจังหวัด / แผนพัฒนาจังหวัด

กรอบยุทธศาสตร์การพัฒนาภาค

ตามพระราชบัญญัติระเบียบบริหารราชการแผ่นดิน (ฉบับที่ ๗) พ.ศ. ๒๕๕๐ มาตรา ๕๓/๑ และมาตรา ๕๓/๒ บัญญัติให้จังหวัดและกลุ่มจังหวัดทำแผนพัฒนาจังหวัดและแผนพัฒนากลุ่มจังหวัดให้สอดคล้องกับแนวทางการพัฒนาเศรษฐกิจและสังคมแห่งชาติ และตอบสนองความต้องการของประชาชนในท้องถิ่น สำนักงานพัฒนาการเศรษฐกิจและสังคมแห่งชาติ (สศช.) จึงได้จัดทำกรอบยุทธศาสตร์การพัฒนาภาคที่ยึดกระบวนการมีส่วนร่วมของทุกภาคส่วนจากทุกจังหวัดทั้ง ๔ ภูมิภาคขึ้น เพื่อสนับสนุนจังหวัดและกลุ่มจังหวัดให้สามารถ ใช้เป็นกรอบแนวทางในการจัดทำแผนพัฒนาจังหวัดและแผนพัฒนากลุ่มจังหวัด

๑. แนวคิดและหลักการ

๑.๑ ยึดแนวคิดการพัฒนาตาม “ปรัชญาของเศรษฐกิจพอเพียง” ให้เกิดการพัฒนาที่สมดุล เป็นธรรม และมีภูมิคุ้มกันต่อผลกระทบจากกระแสการเปลี่ยนแปลงทั้งจากภายนอกและภายในประเทศ ควบคู่กับกับแนวคิด “การพัฒนาแบบองค์รวม” ที่ยึด คน ผลประโยชน์ของประชาชน ภูมิสังคม ยุทธศาสตร์พระราชทาน เข้าใจ เข้าถึง และพัฒนา ยึดหลักการมีส่วนร่วมของทุกภาคภาคีการพัฒนา และหลักธรรมาภิบาล เพื่อให้สังคม สมานฉันท์และอยู่เย็นเป็นสุขร่วมกัน

๑.๒ หลักการ มุ่งสร้างความเชื่อมโยงกับแผนระดับชาติต่าง ๆ นโยบายรัฐบาล แผนการบริหารราชการแผ่นดิน เพื่อสร้างโอกาสทางการพัฒนา สอดคล้องกับภูมิสังคมของพื้นที่ โดย

- (๑) กำหนดรูปแบบการพัฒนาเชิงพื้นที่ของประเทศและภาค รวมถึงชุมชน
- (๒) กำหนดบทบาทและยุทธศาสตร์การพัฒนาภาคให้สอดคล้องกับศักยภาพและโอกาสของพื้นที่

๒. ทิศทางการพัฒนาเชิงพื้นที่

ภายใต้กระแสโลกาภิวัตน์ที่มีการเปลี่ยนแปลงตลอดเวลา สภาพแวดล้อมภายนอกเป็นปัจจัยสำคัญต่อการพัฒนาประเทศ เป็นผลให้จำเป็นต้องเตรียมการรองรับการเปลี่ยนแปลงดังกล่าวให้เหมาะสม การพัฒนาที่สมดุล ดังนั้นจึงกำหนดทิศทางการพัฒนาพื้นที่ของประเทศ ดังนี้

๒.๑ พัฒนาพื้นที่ในภูมิภาคต่าง ๆ ของประเทศให้เชื่อมโยงกับภูมิภาคเอเชียตะวันออกเฉียงใต้ เพื่อเป็นฐานการพัฒนาด้านอุตสาหกรรม การเกษตรและการแปรรูปการเกษตร และการท่องเที่ยวของภูมิภาค โดยเฉพาะ

๒.๑.๑ พัฒนาพื้นที่เชื่อมโยงทางเศรษฐกิจตามแนวตะวันออก – ตะวันตก (East West Economic Corridor) เช่น พื้นที่เขตเศรษฐกิจแม่สอด-สุโขทัย-พิษณุโลก-ขอนแก่น-มุกดาหาร แนวสะพานเศรษฐกิจพื้นที่อรัญประเทศ-สระแก้ว-ปราจีนบุรี พื้นที่เศรษฐกิจระนอง-ชุมพร-บางสะพาน แนวสะพานเศรษฐกิจพังงา-กระบี่-สุราษฎร์ธานี-นครศรีธรรมราช และแนวสะพานเศรษฐกิจสตูล-สงขลา

๒.๑.๒ พัฒนาพื้นที่เชื่อมโยงทางเศรษฐกิจตามแนวเหนือ-ใต้ (North South Economic Corridor) ได้แก่

แนวเศรษฐกิจเชียงของ-เชียงราย-พิษณุโลก-นครสวรรค์-จังหวัดปริมณฑล แนวเศรษฐกิจหนองคาย-อุดรธานี-ขอนแก่น-นครราชสีมา-จังหวัดปริมณฑล พื้นที่แหลมฉบัง-ชลบุรี-ฉะเชิงเทรา-สระแก้ว-บุรีรัมย์-มุกดาหาร

๒.๒ พัฒนาบริการพื้นฐานของชุมชนเพื่อรองรับการพัฒนาเศรษฐกิจเชื่อมโยงระหว่างประเทศ โดยเน้นพื้นที่ชุมชนตามแนวเขตเศรษฐกิจเหนือ-ใต้ และตะวันออก-ตะวันตก โดยเฉพาะชุมชนเศรษฐกิจชายแดน

๒.๓ พัฒนาระบบโลจิสติกส์และโครงข่ายคมนาคมขนส่งเพื่อสนับสนุนการเพิ่มขีดความสามารถในการแข่งขันเชิงพื้นที่ เช่น การพัฒนาระบบบรรณารัง เพิ่มประสิทธิภาพการขนส่งทางน้ำ และเพิ่มประสิทธิภาพเชื่อมโยงโครงข่ายการคมนาคมบริเวณจุดตัด เช่น พิษณุโลก และขอนแก่น

๒.๔ สร้างความมั่นคงของฐานทรัพยากรธรรมชาติและสิ่งแวดล้อม เพื่อรักษาสสมดุลของระบบนิเวศให้ยั่งยืน ได้แก่ พัฒนาแหล่งน้ำให้เพียงพอต่อการเกษตร พัฒนาสิ่งแวดล้อมเมืองและแหล่งอุตสาหกรรม และการจัดให้มีการจัดการใช้ประโยชน์ที่ดินอย่างมีประสิทธิภาพ

ยุทธศาสตร์การพัฒนาภาคตะวันออกเฉียงเหนือ

ยุทธศาสตร์การพัฒนา

(๑) เพิ่มศักยภาพการแข่งขันด้านเศรษฐกิจ โดยการยกมาตรฐานและประสิทธิภาพการผลิต การเกษตร การพัฒนาศักยภาพการประกอบการด้านอุตสาหกรรม อุตสาหกรรมบริการและการท่องเที่ยว การตั้ง องค์กรร่วมภาครัฐและเอกชนระดับพื้นที่เพื่อส่งเสริมอำนวยความสะดวกด้านการค้าการลงทุน และส่งเสริมความร่วมมือทางเศรษฐกิจกับประเทศเพื่อนบ้าน

(๒) สร้างคนให้มีคุณภาพ เพื่อพัฒนาคนให้มีสุขภาพดีทั้งร่างกาย จิตใจและสติปัญญา ครอบรู้เท่าทันการเปลี่ยนแปลง สามารถดำรงชีพได้อย่างมีคุณภาพ

(๓) สร้างสังคมและเศรษฐกิจฐานรากให้เข้มแข็ง เพื่อสร้างความมั่นคงด้านอาหาร แก้ไขปัญหาความยากจน หนี้สิน และการออมของครัวเรือน มีสัมมาอาชีพที่มั่นคง สามารถพึ่งพาตนเองและดูแลครอบครัวได้อย่างอบอุ่น

(๔) พื้นฟูทรัพยากรธรรมชาติและสิ่งแวดล้อมให้สมบูรณ์ โดยเร่งอนุรักษ์และฟื้นฟูพื้นที่ป่าไม้ให้ได้ ๑๕.๙ ล้านไร่ หรือร้อยละ ๒๕ ของพื้นที่ภาค ป้องกันการรุกพื้นที่ชุ่มน้ำ พัฒนาแหล่งน้ำและระบบชลประทาน พื้นฟูดิน ยับยั้งการแพร่กระจายดินเค็ม และเพิ่มประสิทธิภาพการจัดการโดยส่งเสริมทำเกษตรอินทรีย์

ทิศทางการพัฒนาภูมิภาคจังหวัดและจังหวัด

(๑) กลุ่มภาคตะวันออกเฉียงเหนือตอนบน ๑ ประกอบด้วยอุดรธานี หนองคาย หนองบัวลำภู และเลย) เน้นการฟื้นฟูระบบนิเวศน์เพื่อรักษาสมดุลธรรมชาติ การปรับโครงสร้างการผลิตด้านการเกษตร การส่งเสริมการค้า การลงทุนและการท่องเที่ยวเชื่อมโยงกับประเทศเพื่อนบ้าน

(๒) กลุ่มภาคตะวันออกเฉียงเหนือตอนบน ๒ ประกอบด้วย สกลนคร นครพนม และมุกดาหาร เน้นให้ความสำคัญกับความร่วมมือทางเศรษฐกิจกับประเทศเพื่อนบ้าน เพิ่มประสิทธิภาพการผลิตสินค้าการเกษตร ส่งเสริมพื้นที่ชลประทาน การทำปศุสัตว์โดยเฉพาะโคเนื้อ

(๓) กลุ่มภาคตะวันออกเฉียงเหนือตอนกลาง ประกอบด้วย ขอนแก่น กาฬสินธุ์ มหาสารคาม และร้อยเอ็ด เน้นการพัฒนาโครงสร้างพื้นฐานของเมืองรองรับการเป็นศูนย์กลางการค้าบริการ และการลงทุนของภาค การใช้ประโยชน์พื้นที่ชลประทานให้เกิดประโยชน์สูงสุด การทำการเกษตรก้าวหน้า การเตรียมการรองรับ อุตสาหกรรมพลังงานทดแทน (Ethanol) ควบคู่กับการเพิ่มประสิทธิภาพการผลิต

(๔) กลุ่มภาคตะวันออกเฉียงเหนือตอนล่าง ๑ ประกอบด้วย นครราชสีมา ชัยภูมิ บุรีรัมย์ สุรินทร์ มุ่งเน้นการพัฒนาระบบชลประทานให้เต็มศักยภาพ การเตรียมการรองรับอุตสาหกรรมพลังงานทดแทน (Ethanol) พัฒนาการท่องเที่ยวทั้งการท่องเที่ยวเชิงนิเวศน์และอารยธรรมขอมด้วยการสร้างคุณค่าเพิ่มและพัฒนาเส้นทาง

(๕) กลุ่มภาคตะวันออกเฉียงเหนือตอนล่าง ๒ ประกอบด้วย อุบลราชธานี ศรีสะเกษ ยโสธร และอำนาจเจริญ มุ่งเน้นการพัฒนาแหล่งน้ำ และระบบบริหารจัดการเพื่อแก้ไขปัญหาน้ำท่วมและขาดแคลนน้ำ การสร้างงานและรายได้จากการท่องเที่ยวให้มากขึ้น

โครงการที่สำคัญ (Flagship Project)

- (๑) โครงการผลิตข้าวหอมมะลิอินทรีย์ในทุ่งกุลาร้องไห้เพื่อการส่งออก
- (๒) โครงการพัฒนาเมืองมุกดาหารเป็นประตูสู่อินโดจีน
- (๓) โครงการพัฒนาเส้นทางท่องเที่ยวอารยธรรมขอม
- (๔) โครงการจัดการผลิตเอทานอลในภาคอีสาน
- (๕) โครงการยกมาตรฐานการเรียนการสอนด้วยระบบศึกษาทางไกล
- (๖) โครงการเกษตรยั่งยืนเพื่อชุมชนเข้มแข็ง
- (๗) โครงการฟื้นฟูลุ่มน้ำชีตอนบนและลุ่มน้ำมูลตอนบนแบบบูรณาการเพื่อการผลิตที่ยั่งยืน

แผนยุทธศาสตร์การพัฒนาจังหวัดสุรินทร์(พ.ศ. ๒๕๕๘-๒๕๖๐)

วิสัยทัศน์ (Vision)

“เมืองเกษตรอินทรีย์ วิถีช่างไทย ผ้าไหมสุรินทร์ สู่สากล”
 “Organic Silk Route city of Thailand Surin Elephant internationally”

ประเด็นยุทธศาสตร์ของจังหวัด (Strategic Issues)

๑. ยุทธศาสตร์ด้านการพัฒนาศักยภาพภาคการเกษตรและอุตสาหกรรมเกษตรเพื่อสร้างมูลค่าเพิ่ม
๒. ยุทธศาสตร์ด้านการพัฒนาความสามารถในการแข่งขันทางเศรษฐกิจ การค้า การลงทุน และการท่องเที่ยว
๓. ยุทธศาสตร์ด้านการบริหารจัดการทรัพยากรธรรมชาติและสิ่งแวดล้อมอย่างยั่งยืน
๔. ยุทธศาสตร์ด้านการพัฒนาคนและสังคมเพื่อยกระดับคุณภาพชีวิตบนพื้นฐานความเสมอภาค
๕. ยุทธศาสตร์ด้านการเสริมสร้างความมั่นคงของชายแดน

เป้าประสงค์ของยุทธศาสตร์ (Goals)

๑. ยุทธศาสตร์ด้านการพัฒนาศักยภาพภาคการเกษตรและอุตสาหกรรมเกษตรเพื่อสร้างมูลค่าเพิ่ม
 - เพื่อเพิ่มมูลค่าให้กับภาคการเกษตรและอุตสาหกรรมเกษตร
๒. ยุทธศาสตร์ด้านการพัฒนาความสามารถในการแข่งขันทางเศรษฐกิจ การค้า การลงทุน และการท่องเที่ยว
 - เพื่อพัฒนาความสามารถในการแข่งขันทางเศรษฐกิจ การค้า การลงทุน และการท่องเที่ยว
๓. ยุทธศาสตร์ด้านการบริหารจัดการทรัพยากรธรรมชาติและสิ่งแวดล้อมอย่างยั่งยืน
 - เพื่อบริหารจัดการพลังงาน ทรัพยากรธรรมชาติและสิ่งแวดล้อมอย่างยั่งยืน
๔. ยุทธศาสตร์ด้านการพัฒนาคนและสังคมเพื่อยกระดับคุณภาพชีวิตบนพื้นฐานความเสมอภาค
 - เพื่อพัฒนาคน และสังคม สู่หารยกระดับคุณภาพชีวิตบนพื้นฐานความเสมอภาค
๕. ยุทธศาสตร์ด้านการเสริมสร้างความมั่นคงของชายแดน
 - เพื่อเสริมสร้างความมั่นคงของชายแดน

กลยุทธ์ (Strategies)

๑. ยุทธศาสตร์ด้านการพัฒนาศักยภาพภาคการเกษตรและอุตสาหกรรมเกษตรเพื่อสร้างมูลค่าเพิ่ม
 - ๑.๑ พัฒนาระบบการเกษตรให้เหมาะสมกับพื้นที่ (โซนนิ่ง)
 - ๑.๒ เพิ่มขีดความสามารถด้านพื้นที่ การผลิต และการแปรรูปการเกษตรให้ได้มาตรฐาน
 - ๑.๓ สร้างความเข้มแข็งให้เกษตรกร และองค์กรการเกษตร
 - ๑.๔ ส่งเสริมและเพิ่มช่องทางการตลาด
 - ๑.๕ พัฒนาระบบชลประทานและเพิ่มแหล่งน้ำสำหรับการเกษตร
๒. ยุทธศาสตร์ด้านการพัฒนาความสามารถในการแข่งขันทางเศรษฐกิจ การค้า การลงทุน และการท่องเที่ยว
 - ๒.๑ ส่งเสริมและพัฒนาแหล่งท่องเที่ยวให้ได้คุณภาพ
 - ๒.๒ พัฒนาโครงสร้างพื้นฐานและสิ่งอำนวยความสะดวกด้านการค้า การลงทุน และการท่องเที่ยว
 - ๒.๓ ยกระดับผลิตภัณฑ์ชุมชนให้สามารถแข่งขันได้ในตลาดสากล
 - ๒.๔ ยกระดับการผลิตสินค้าอุตสาหกรรมเข้าสู่มาตรฐานสากล
 - ๒.๕ พัฒนาศักยภาพฝีมือแรงงาน
 - ๒.๖ ส่งเสริมการพัฒนาบุคลากรด้านการค้า การลงทุน และการท่องเที่ยว
 - ๒.๗ ส่งเสริมการค้า การลงทุน การตลาด การท่องเที่ยว และการประชาสัมพันธ์

๓. ยุทธศาสตร์ด้านการบริหารจัดการทรัพยากรธรรมชาติและสิ่งแวดล้อมอย่างยั่งยืน

๓.๑ ส่งเสริมการอนุรักษ์ ฟื้นฟู ป้องกันและการใช้ประโยชน์ทรัพยากรธรรมชาติและสิ่งแวดล้อมอย่างมีส่วนร่วม

๓.๒ การบริหารจัดการขยะและสิ่งปฏิกูล

๓.๓ ส่งเสริมการใช้พลังงานทดแทน เพื่อสร้างความมั่นคงทางพลังงานและรักษาสิ่งแวดล้อม

๓.๔ พัฒนาแหล่งน้ำและระบบบริหารจัดการน้ำให้มีประสิทธิภาพ

๔. ยุทธศาสตร์ด้านการพัฒนาคนและสังคมเพื่อยกระดับคุณภาพชีวิตบนพื้นฐานความเสมอภาค

๔.๑ พัฒนาสังคมอยู่ดีมีสุขตามแนวปรัชญาเศรษฐกิจพอเพียง

๔.๒ พัฒนาสถานบริการด้านสุขภาพภาครัฐให้ได้มาตรฐาน

๔.๓ ยกระดับคุณภาพการศึกษาทั้งในและนอกระบบ

๔.๔ สนับสนุนการปลูกจิตสำนึกด้านคุณธรรม จริยธรรม และวัฒนธรรมประเพณี

๔.๕ ส่งเสริมการป้องกันและลดอุบัติเหตุทางถนน

๔.๖ ป้องกัน ปราบปราม อาชญากรรมและยาเสพติด

๔.๗ ส่งเสริมให้สถาบันครอบครัวและชุมชนมีความเข้มแข็ง

๔.๘ ส่งเสริมเครือข่ายการเฝ้าระวังทางสังคม

๔.๙ พัฒนาระบบสวัสดิการ และความมั่นคงทางสังคมเพื่อยกระดับคุณภาพชีวิต

๔.๑๐ ส่งเสริมและเพิ่มประสิทธิภาพการมีงานทำ การเข้าถึงสิทธิด้านประกันสังคมและสิทธิด้าน

แรงงาน

๕. ยุทธศาสตร์ด้านการเสริมสร้างความมั่นคงของชายแดน

๕.๑ พัฒนาศักยภาพหมู่บ้าน / ชุมชนชายแดน

๕.๒ ส่งเสริม พัฒนา ระบบรักษาความสงบเรียบร้อย ความปลอดภัยในชีวิตและทรัพย์สินตามแนว

ชายแดน

๕.๓ ส่งเสริมและพัฒนาความร่วมมือกับประเทศเพื่อนบ้าน

ศักยภาพของท้องถิ่น (ในภาพรวมของจังหวัด)

จุดแข็ง (Strengths)

- เป็นแหล่งผลิตข้าวหอมมะลิอินทรีย์ที่สำคัญและมีชื่อเสียงของประเทศ
- มีแหล่งหัตถกรรมผ้าไหมและเครื่องเงินที่มีชื่อเสียงและคุณภาพเป็นที่ยอมรับในระดับสากล
- มีพื้นที่มากและมีความเหมาะสมกับการทำเกษตรกรรม
- มีหมู่บ้านวัฒนธรรมคนกับช้างและหมู่บ้านช้างเลี้ยงใหญ่ที่สุดในโลก
- มีอารยธรรมขอมโบราณ ธรรมชาติและวัฒนธรรมโดดเด่น สามารถพัฒนาเป็นแหล่งท่องเที่ยวที่มี

คุณภาพ

- มีประเพณีวัฒนธรรม วิถีชีวิต ภูมิปัญญาท้องถิ่น เขมร ลาว กูย ที่ประสานกลมกลืนและโดดเด่น
- มีจุดผ่านแดนถาวร และมีแนวพรมแดนติดต่อกับราชอาณาจักรกัมพูชา

จุดอ่อน (Weaknesses)

- ขาดการประชาสัมพันธ์ ผลิตภัณฑ์เด่น และบริการสู่สากล
- ขาดการบริหารจัดการน้ำอย่างเป็นระบบและมีประสิทธิภาพ
- ประชาชนยากจน มีหนี้สิน รายได้ต่ำ และว่างงาน
- ทรัพยากรธรรมชาติลดลงจากการบุกรุกทำลาย

- แหล่งท่องเที่ยวที่มีอยู่ยังไม่มีคุณภาพ
- มีการใช้สารเคมี ยาปราบศัตรูพืชอยู่ในระดับสูง
- ไม่มีตลาดกลางสินค้าทางการเกษตรส่งผลให้ราคาสินค้าเกษตรไม่ได้รับความเป็นธรรม
- การพัฒนาโครงสร้างพื้นฐานไม่ทันต่อการขยายตัวของเมืองและเศรษฐกิจ
- ประชาชนมีพฤติกรรมด้านสังคมและสุขภาพไม่เหมาะสม
- ขาดการบริหารจัดการขยะที่มีประสิทธิภาพ

โอกาส (Opportunities)

- นโยบายรัฐบาลให้ความสำคัญต่อการพัฒนาเกษตรอินทรีย์และการท่องเที่ยว การสร้างชุมชนเข้มแข็ง ภายใต้ปรัชญาเศรษฐกิจพอเพียง
- วิกฤตอาหารโลก ทำให้มูลค่าสินค้าเกษตร (ข้าว) มีมูลค่าเพิ่มมากขึ้น
- ความก้าวหน้าเทคโนโลยีสารสนเทศ เป็นช่องทางเผยแพร่และให้บริการสินค้าสู่สากลมากขึ้น IT ข้อมูลข่าวสารสะดวก รวดเร็ว
- รัฐบาลสนับสนุนการเพิ่มศักยภาพทางการค้า การลงทุน และการท่องเที่ยวจังหวัดชายแดน
- นโยบายของรัฐบาลให้ความสำคัญในการพัฒนาระบบโครงสร้างพื้นฐาน การบริหารจัดการน้ำ และพลังงานทางเลือก
- มีกรอบความร่วมมือที่สำคัญระหว่างประเทศในภูมิภาค และการเข้าสู่ประชาคมอาเซียน

๔. อุปสรรค (Threats)

- ปัจจัยและต้นทุนการผลิตสินค้าของท้องถิ่นสูง
- กระแสบริโภคนิยมและวัตถุนิยมและสื่อที่ไม่เหมาะสมเข้าสู่สังคมของท้องถิ่นรุนแรง
- เศรษฐกิจโลกตกต่ำกระทบต่อมูลค่าสินค้าเกษตรของท้องถิ่น
- การเมืองขาดเสถียรภาพทำให้นโยบายการพัฒนาไม่ต่อเนื่อง
- การระบาดของสเปพติดจากภายนอกสู่ท้องถิ่นมากขึ้น
- ภาวะโลกร้อน กระทบการผลิตด้านเกษตรกรรมของท้องถิ่น
- โรคระบาด กระทบต่อการดำเนินชีวิตของประชาชน
- ผลกระทบจากการเปิดประชาคมอาเซียน สินค้าบางประเภทจะมีการแข่งขันมากขึ้นและอาจก่อให้เกิดปัญหาการเคลื่อนย้ายแรงงาน การก่อการร้าย การลักลอบขนย้ายสินค้าทางการเกษตร และโรคระบาดจากประเทศเพื่อนบ้าน
- ปัจจัยการผลิตมีการปรับราคาสูงขึ้น
- ภาวะเศรษฐกิจโลกมีความผันผวนส่งผลกระทบต่อพัฒนาจังหวัด

๑.๔ ยุทธศาสตร์การพัฒนาขององค์กรปกครองส่วนท้องถิ่นในเขตจังหวัด

ยุทธศาสตร์ด้านการพัฒนาขององค์กรปกครองส่วนท้องถิ่นในเขตจังหวัดสุรินทร์ (พ.ศ. ๒๕๕๘ - ๒๕๖๐)

วิสัยทัศน์ (Vision)

ด้านเกษตรอินทรีย์

- ให้ความสำคัญทางด้านกระบวนการผลิต การแปรรูป และการเพิ่มผลผลิตเกษตรอินทรีย์ให้มีมาตรฐาน มีตลาดรองรับ เพื่อเป็นแหล่งผลิตสินค้าเกษตรอินทรีย์ ที่สำคัญของประเทศ และมีตลาดรองรับ ภายใต้การบริหารจัดการที่ดี

ด้านการเพิ่มศักยภาพการแข่งขันทางเศรษฐกิจ

- ให้ความสำคัญกับการพัฒนาโครงสร้างพื้นฐาน และสิ่งอำนวยความสะดวกด้านการค้า การลงทุน และการท่องเที่ยวให้สามารถแข่งขันได้ในระดับสากล

ด้านการบริหารจัดการทรัพยากรธรรมชาติและสิ่งแวดล้อมอย่างยั่งยืน

- ให้ความสำคัญกับการรักษาธรรมชาติ สร้างสภาพแวดล้อมที่ดีคนมีจิตสำนึกและบูรณาการร่วมกัน เพื่อให้ทรัพยากรธรรมชาติและระบบนิเวศน์ที่สมดุลมีสภาพแวดล้อมที่ดีเหมาะสม

ด้านการพัฒนาคนและสังคมอย่างยั่งยืน

- ให้ความสำคัญกับการพัฒนาคน คุณภาพ ความรู้ เกิดภูมิคุ้มกันทางกายและจิตใจ เป็นสังคมที่น่าอยู่ เพื่อให้ประชาชนมีคุณธรรม จริยธรรม มีความรู้ มีสุขภาพกายและจิตดี และการพัฒนาสังคมอยู่ดีมีสุข ภายใต้ปรัชญาเศรษฐกิจพอเพียงและตามแนวพระราชดำริ

ด้านความมั่นคงชายแดน

- ให้ความสำคัญกับการพัฒนาหมู่บ้านชายแดน ให้ความเข้มแข็งภายใต้ปรัชญาเศรษฐกิจพอเพียง และส่งเสริมความสัมพันธ์อันดีกับประเทศเพื่อนบ้าน เพื่อให้หมู่บ้านและชุมชนชายแดนมีความเข้มแข็งอยู่ดีมีสุข และมีการรักษาความสงบเรียบร้อยและความปลอดภัยในชีวิตและทรัพย์สิน

๑. ด้านการส่งเสริมและพัฒนาการเกษตร

แนวทางการพัฒนา

- ๑.๑ พื้นที่เกษตรอินทรีย์และกลุ่มเกษตรกรมีการขยายตัวเพิ่มขึ้น
- ๑.๒ การเพิ่มขีดความสามารถการผลิตและพื้นที่ด้านการเกษตรกรรมให้ได้มาตรฐาน
- ๑.๓ การเสริมสร้างความเข้มแข็งให้เกษตรกรอินทรีย์
- ๑.๔ การบริหารจัดการพัฒนาเกษตรอินทรีย์
- ๑.๕ การพัฒนาแหล่งน้ำและบริหารจัดการน้ำอย่างเป็นระบบ
- ๑.๖ ผู้ผลิตและผู้บริโภค มีความสุขและคุณภาพชีวิตดีขึ้น

๒. ด้านการส่งเสริมและพัฒนาศักยภาพด้านเศรษฐกิจเพื่อการแข่งขัน

แนวทางการพัฒนา

- ๒.๑ การพัฒนาการจัดการช้าง
- ๒.๒ การพัฒนาและฟื้นฟูแหล่งท่องเที่ยวเชิงประวัติศาสตร์ วัฒนธรรม อารยธรรม เชิงนิเวศน์ เชิงเกษตร ให้เกิดความยั่งยืน โดยการมีส่วนร่วมในชุมชน
- ๒.๓ การพัฒนาระบบโครงสร้างพื้นฐาน สิ่งอำนวยความสะดวก และระบบ Logistics
- ๒.๔ การส่งเสริมและพัฒนาผลิตภัณฑ์ผ้าไหม ผลิตภัณฑ์ชุมชน และสินค้าเกษตรให้มีคุณภาพและมาตรฐาน ตรงกับความต้องการของตลาด
- ๒.๕ การส่งเสริมธุรกิจการค้า การลงทุน และการบริการทั้งในประเทศและต่างประเทศ ภายใต้ความร่วมมือระหว่างภาครัฐ และเอกชน รวมทั้งระบบ Logistics
- ๒.๖ การส่งเสริมการตลาดสินค้าและบริการด้านการท่องเที่ยว สินค้าเกษตร และผลิตภัณฑ์ชุมชน รวมทั้งการประชาสัมพันธ์
- ๒.๗ การเพิ่มช่องทางการตลาดให้ผลิตภัณฑ์ชุมชนและสินค้าเกษตร
- ๒.๘ การส่งเสริมและพัฒนาผลิตภัณฑ์ชุมชนให้เกิดนวัตกรรม
- ๒.๙ การพัฒนาบุคลากรด้านการท่องเที่ยวและบริการ

๓. ด้านการบริหารจัดการทรัพยากรธรรมชาติและสิ่งแวดล้อม

แนวทางการพัฒนา

- ๓.๑ การส่งเสริม สนับสนุน พัฒนาแหล่งน้ำ และบริการจัดการน้ำแบบบูรณาการ
- ๓.๒ การส่งเสริม พัฒนา ปรับปรุง พื้นฟู บำรุงทรัพยากรดิน
- ๓.๓ การส่งเสริม สนับสนุน พื้นฟู การปลูกป่าเพิ่มพื้นที่สีเขียวในพื้นที่สาธารณะ
- ๓.๔ การเสริมสร้างสภาพแวดล้อมที่ดี
- ๓.๕ การส่งเสริมกระบวนการมีส่วนร่วมของทุกภาคส่วน ในการบริหารจัดการทรัพยากรธรรมชาติและสิ่งแวดล้อม
- ๓.๖ การส่งเสริมสนับสนุนการใช้พลังงานทดแทนและการอนุรักษ์พลังงานในทุกระดับ
- ๓.๗ อนุรักษ์และสร้างเครือข่ายให้ตระหนักถึงความสำคัญทั้งด้านการผลิตและใช้พลังงานทดแทน

๔. ด้านการพัฒนาสังคมให้ร่มเย็นและยั่งยืน

แนวทางการพัฒนา

- ๔.๑ การส่งเสริมการเรียนรู้ตลอดชีวิตและการเรียนรู้เรื่องเมืองสุรินทร์
- ๔.๒ การพัฒนาแหล่งเรียนรู้และการส่งเสริมให้ประชาชนเข้าถึงแหล่งเรียนรู้
- ๔.๓ การส่งเสริมกีฬา นันทนาการ และการพัฒนากีฬาสู่ความเป็นเลิศ
- ๔.๔ การส่งเสริมและเสริมสร้างสุขภาพแบบองค์รวมของประชาชนให้แข็งแรง
- ๔.๕ การพัฒนาสุขภาพบุคลากรให้มีสมรรถนะที่เหมาะสมในการปฏิบัติงาน
- ๔.๖ การเสริมสร้างความมั่นคงของชีวิตสังคมภายใต้ปรัชญาเศรษฐกิจพอเพียง
- ๔.๗ การพัฒนาคุณธรรม จริยธรรม และเสริมสร้าง อนุรักษ์วัฒนธรรม ประเพณีที่ดีงาม
- ๔.๘ การส่งเสริมการนำหลักธรรมทางศาสนามาใช้
- ๔.๙ การส่งเสริมโอกาสให้ประชาชนมีงานทำ มีรายได้ และได้รับการพิทักษ์คุ้มครองสิทธิ
- ๔.๑๐ การส่งเสริมการมีส่วนร่วมทางการเมือง การปกครอง ในระบอบประชาธิปไตยอันมีพระมหากษัตริย์เป็นประมุข
- ๔.๑๑ การส่งเสริมความปลอดภัยในชีวิตและทรัพย์สิน
- ๔.๑๒ การเสริมสร้างความเข้มแข็งของภาคประชาชน

๕. ด้านการรักษาความมั่นคงชายแดน

แนวทางการพัฒนา

- ๕.๑ การปลูกจิตสำนึกความรักสามัคคี ส่งเสริมอาชีพ เพื่อแก้ปัญหาความยากจนอย่างยั่งยืน
- ๕.๒ การพัฒนาและเสริมสร้างศักยภาพคนและชุมชนให้มีความเข้มแข็ง ภายใต้ปรัชญาเศรษฐกิจพอเพียง
- ๕.๓ การพัฒนาความเข้มแข็งของเครือข่ายประชาชน
- ๕.๔ การจัดระบบรักษาความสงบเรียบร้อยและความปลอดภัยพื้นที่ชายแดน
- ๕.๕ การพัฒนาความร่วมมือและผนึกกำลัง เพื่อเสริมสร้างความมั่นคง
- ๕.๖ การพัฒนาความสัมพันธ์ด้านประเพณี ศิลปวัฒนธรรม ศาสนา และกีฬา กับประเทศเพื่อนบ้าน
- ๕.๗ การพัฒนาความสัมพันธ์ด้านการศึกษา และการสาธารณสุข กับประเทศเพื่อนบ้าน
- ๕.๘ การพัฒนาความสัมพันธ์ระหว่างหน่วยงาน ส่วนราชการ เอกชน กับประเทศเพื่อนบ้าน
- ๕.๙ การพัฒนาระบบคมนาคม สาธารณูปโภค และการสื่อสาร
- ๕.๑๐ การพัฒนาระบบบริหารจัดการชายแดนและบูรณาการงานทุกส่วน

๒. ยุทธศาสตร์ขององค์กรปกครองส่วนท้องถิ่น

๒.๑ วิสัยทัศน์

“โครงสร้างพื้นฐานสะดวก บวกเกษตรอินทรีย์
เกิดการบริการที่ดี มีชุมชนเข้มแข็งและยั่งยืน”

๒.๒ ยุทธศาสตร์

ยุทธศาสตร์ที่ ๑

การพัฒนาด้านโครงสร้างพื้นฐานสิ่งสาธารณูปโภค สาธารณูปการ

พันธกิจ

๑. ก่อสร้างปรับปรุงบำรุงรักษาถนนและจัดให้มีการวางท่อ
๒. พัฒนาระบบจราจร
๓. ปรับปรุงแหล่งน้ำธรรมชาติ และระบบประปาหมู่บ้าน
๔. พัฒนาปรับปรุงไฟฟ้าสาธารณะและการสื่อสาร
๕. ก่อสร้างปรับปรุงบำรุงรักษาสถานที่พักผ่อน/ศาลากลางหมู่บ้าน

เป้าประสงค์

๑. เพื่อพัฒนาบำรุงรักษาเส้นทางคมนาคม ระบบสาธารณูปโภค สาธารณูปการ และงานก่อสร้างต่างๆที่ได้มาตรฐาน
๒. เพื่อปรับปรุงเส้นทางคมนาคมให้สามารถสัญจรไปมาได้อย่างสะดวกและปลอดภัยในชีวิตและทรัพย์สิน
๓. เพื่อให้ทุกครัวเรือนมีไฟฟ้าใช้อย่างทั่วถึง
๔. เพื่อติดตั้ง ซ่อมแซมไฟฟ้าสาธารณะให้ส่องสว่าง
๕. เพื่อบริหารจัดการแหล่งน้ำ เพื่ออุปโภคบริโภคอย่างปลอดภัยและมีคุณภาพ
๖. เพื่อซ่อมแซม ปรับปรุง บำรุงรักษาระบบประปาหมู่บ้านอย่างมีประสิทธิภาพและมีน้ำอย่างเพียงพอ
๗. เพื่อปรับปรุงตรวจสอบคุณภาพน้ำประปาหมู่บ้าน
๘. เพื่อการบริหารจัดการแหล่งน้ำทำการเกษตรอย่างมีประสิทธิภาพ
๙. เพื่อเป็นทางระบายน้ำ ไม่ให้ท่วมขังในฤดูน้ำหลาก

ตัวชี้วัดระดับเป้าประสงค์

๑. เส้นทางคมนาคมที่มีมาตรฐาน
๒. เส้นทางคมนาคมมีความสะดวก
๓. ทุกครัวเรือนมีไฟฟ้าใช้อย่างทั่วถึง
๔. หมู่บ้านมีไฟฟ้าสาธารณะส่องสว่างอย่างทั่วถึง
๕. ระบบประปาหมู่บ้านมีคุณภาพ สะอาดและปลอดภัย
๖. แหล่งน้ำอุปโภคบริโภคได้รับการปรับปรุงอย่างมีประสิทธิภาพ
๗. ประชาชนมีน้ำสะอาดและมีคุณภาพไว้ใช้บริโภค
๘. ลำเหมือง ลำคลอง และทางระบายน้ำสามารถส่งน้ำได้อย่างมีประสิทธิภาพ
๙. ประชาชนมีคุณภาพชีวิตที่ดีและปลอดภัย
๑๐. ก่อสร้างทางระบายน้ำในฤดูน้ำหลาก

กลยุทธ์/แนวทางการพัฒนา และตัวชี้วัดระดับกลยุทธ์

แนวทางการพัฒนา	ตัวชี้วัดระดับกลยุทธ์
๑. ก่อสร้างปรับปรุงบำรุงรักษาถนนและจัดให้มีการวางท่อ	- จำนวนโครงการก่อสร้างท่อเหลี่ยม และวางท่อระบายน้ำ - จำนวนเส้นทางที่ได้รับการก่อสร้าง - จำนวนเส้นทางที่ได้รับการปรับปรุง ซ่อมแซม
๒. พัฒนาระบบจราจร	- จำนวนหมู่บ้านที่ได้รับการพัฒนา - จำนวนประชาชนที่ได้รับการอบรม
๓. ปรับปรุงแหล่งน้ำธรรมชาติ และระบบประปาหมู่บ้าน	- จำนวนของครัวเรือนที่มีน้ำอุปโภค บริโภคอย่างทั่วถึง สะอาดและปลอดภัย - จำนวนของครัวเรือนมีน้ำสะอาด - จำนวนแหล่งน้ำที่ได้รับการพัฒนาและฟื้นฟู - จำนวนแหล่งน้ำที่ได้รับการปรับปรุงและก่อสร้าง
๔. พัฒนาปรับปรุงไฟฟ้าสาธารณะและการสื่อสาร	- ร้อยละของครัวเรือนที่มีไฟฟ้าใช้ - จำนวนหมู่บ้านที่ได้รับการติดตั้ง/ซ่อมแซมไฟฟ้าสาธารณะให้ใช้งานได้ดีทุกแห่ง - จำนวนหมู่บ้านที่ได้รับการติดตั้ง/ซ่อมแซมเสียงตามสายให้ใช้งานได้ดีทุกแห่ง
๕. ก่อสร้างปรับปรุงบำรุงรักษาศาลาที่พักริมทาง/ศาลากลางหมู่บ้าน	- จำนวนศาลาที่ได้รับการก่อสร้าง - จำนวนศาลาที่ได้รับการปรับปรุง

หน่วยงานที่รับผิดชอบหลัก

กองช่าง องค์การบริหารส่วนตำบลนาบัว

ความเชื่อมโยง

๑. ยุทธศาสตร์จังหวัด :

ยุทธศาสตร์ที่ ๑ การพัฒนาศักยภาพภาคการเกษตรและอุตสาหกรรมเกษตรเพื่อสร้างมูลค่าเพิ่ม

ยุทธศาสตร์ที่ ๒ การพัฒนาความสามารถในการแข่งขันทางเศรษฐกิจ การค้า การลงทุน การท่องเที่ยว

๒. ยุทธศาสตร์การพัฒนากองการปกครองส่วนท้องถิ่น :

ยุทธศาสตร์ที่ ๒ การส่งเสริมและพัฒนาศักยภาพด้านเศรษฐกิจเพื่อการแข่งขัน

ยุทธศาสตร์ที่ ๒ การพัฒนาด้านเกษตรอินทรีย์

พันธกิจ

๑. ส่งเสริมสนับสนุนการเกษตรอินทรีย์และการแปรรูปสินค้าทางการเกษตร
๒. ส่งเสริมสนับสนุนทักษะอาชีพครัวเรือนและกลุ่มอาชีพ

เป้าประสงค์

๑. ส่งเสริมและสนับสนุนสร้างความเข้มแข็งแก่กลุ่มเกษตรกรและกลุ่มอาชีพต่างๆในท้องถิ่น
๒. ส่งเสริมและสนับสนุนการขับเคลื่อนระบบเกษตรกรรมยั่งยืน
๓. ส่งเสริมและสนับสนุนให้ประชาชนมีรายได้เพิ่มอย่างยั่งยืนและลดค่าใช้จ่าย
๔. ส่งเสริมและสนับสนุนการพัฒนาอาชีพ ฝึกอบรมอาชีพเพื่อนำไปสู่เศรษฐกิจชุมชนยั่งยืน
๕. ส่งเสริมและสนับสนุนให้ประชาชนมีความรู้ เข้าใจ และนำหลักปรัชญาเศรษฐกิจพอเพียงมาใช้ในการดำเนินชีวิตอย่างถูกต้อง

ตัวชี้วัดระดับเป้าประสงค์

๑. กลุ่มเกษตรกรและกลุ่มอาชีพมีความเข้มแข็งขึ้น
๒. กิจกรรมตามโครงการขับเคลื่อนระบบเกษตรกรรมยั่งยืน
๓. แหล่งเรียนรู้ทางการเกษตร เพื่อส่งเสริม การฝึกอบรม การประกอบอาชีพและขยายผลตามแนวคิดเศรษฐกิจพอเพียง
๔. กลุ่มอาชีพมีอาชีพเสริมเพิ่มรายได้ให้ครัวเรือน
๕. ประชาชนได้ดำเนินชีวิตตามแนวทางปรัชญาเศรษฐกิจพอเพียง

กลยุทธ์/แนวทางการพัฒนา และตัวชี้วัดระดับกลยุทธ์

แนวทางการพัฒนา	ตัวชี้วัดระดับกลยุทธ์
๑. ส่งเสริมสนับสนุนการเกษตรอินทรีย์และการแปรรูปสินค้าทางการเกษตร	- จำนวนกลุ่มที่ได้รับการสนับสนุนพัฒนาแหล่งทุน - จำนวนครั้งที่จัดกิจกรรม - จำนวนหมู่บ้านที่ได้รับการสนับสนุน - จำนวนกลุ่มที่ได้รับการสนับสนุนการขับเคลื่อน
๒. ส่งเสริมสนับสนุนทักษะอาชีพครัวเรือนและกลุ่มอาชีพ	- จำนวนกลุ่มอาชีพที่ได้รับการสนับสนุนทักษะในการประกอบอาชีพ - จำนวนโครงการที่ดำเนินการ

หน่วยงานที่รับผิดชอบหลัก

สำนักปลัด องค์การบริหารส่วนตำบลนาบัว

ความเชื่อมโยง

๑. ยุทธศาสตร์จังหวัด :

ยุทธศาสตร์ที่ ๑ พัฒนาศักยภาพภาคการเกษตรและอุตสาหกรรมเกษตรเพื่อสร้างมูลค่าเพิ่ม

๒. ยุทธศาสตร์การพัฒนาระบบการปกครองส่วนท้องถิ่น :

ยุทธศาสตร์ที่ ๑ ด้านการส่งเสริมและพัฒนาการเกษตร

ยุทธศาสตร์ที่ ๓ การพัฒนาและส่งเสริมด้านคุณภาพชีวิต

พันธกิจ

๑. ส่งเสริมสนับสนุนการพัฒนาด้านสาธารณสุข
๒. ส่งเสริมให้นักเรียนได้รับการพัฒนาได้อย่างเต็มศักยภาพ
๓. ส่งเสริมให้ประชาชนเข้าถึงการศึกษาขั้นพื้นฐานและการศึกษาตลอดชีพโดยทั่วถึง
๔. ส่งเสริมและอนุรักษ์ศาสนา วัฒนธรรม ประเพณี และภูมิปัญญาท้องถิ่น
๕. ส่งเสริมและสนับสนุนการกีฬา และนันทนาการ

เป้าประสงค์

๑. ส่งเสริมให้ประชาชนมีคุณภาพชีวิตที่ดี
๒. เพื่อพัฒนาศูนย์พัฒนาเด็กเล็กให้มีคุณลักษณะที่พึงประสงค์ให้ได้ตามเกณฑ์มาตรฐาน
๓. เพื่อพัฒนาทางด้านการศึกษาของประชาชนมีโอกาสได้เรียนรู้ตลอดชีวิต
๔. เพื่อสืบทอดศิลปวัฒนธรรมประเพณีท้องถิ่นให้อยู่สืบไป
๕. เพื่อให้ประชาชนมีสุขภาพแข็งแรง
๖. เพื่อให้เด็กและเยาวชนมีอุปกรณ์กีฬาได้ออกกำลังกายและห่างไกลยาเสพติด
๗. เพื่อให้ประชาชนมีสนามกีฬาและสวนนันทนาการได้ออกกำลังกาย
๘. เพื่อช่วยเหลือประชาชนได้รับการสงเคราะห์และพัฒนาคุณภาพชีวิตให้ดีขึ้น

ตัวชี้วัดระดับเป้าประสงค์

๑. ประชาชนมีสุขภาพที่ดี เข้าถึงบริการสาธารณสุขที่มีคุณภาพและมาตรฐานอย่างเท่าเทียม
๒. ส่งเสริมให้ศูนย์พัฒนาเด็กเล็กที่ได้มาตรฐาน
๓. ประชาชนมีโอกาสเรียนรู้ตลอดชีวิต
๔. ประชาชน สืบทอด พิณฟู อนุรักษ์ศิลปะ วัฒนธรรม ประเพณี แหล่งเรียนรู้ ภูมิปัญญาท้องถิ่น และปราชญ์ชาวบ้านในชุมชนท้องถิ่นให้คงอยู่สืบไป
๕. การแข่งขันกีฬาและนันทนาการทำให้ประชาชนมีสุขภาพแข็งแรงขึ้น
๖. เด็กและเยาวชนได้ออกกำลังกายและห่างไกลยาเสพติด
๗. มีสนามกีฬาและสวนนันทนาการให้ประชาชนได้ออกกำลังกายมีสุขภาพแข็งแรง
๘. ประชาชนได้รับการสงเคราะห์และพัฒนาคุณภาพชีวิตผู้ที่ได้รับความเดือดร้อน
๙. สงเคราะห์เบี้ยยังชีพให้กับผู้สูงอายุ คนพิการและผู้ป่วยเอดส์ทุกคน
๑๐. ส่งเสริมและพัฒนาคุณภาพชีวิต เด็ก สตรี คนชรา คนพิการ และผู้ด้อยโอกาส
๑๑. ประชาชนได้รับการรณรงค์ ป้องกัน ปราบปราม อาชญากรรมและยาเสพติดทุกประเภท

กลยุทธ์/แนวทางการพัฒนา และตัวชี้วัดระดับกลยุทธ์

แนวทางการพัฒนา	ตัวชี้วัดระดับกลยุทธ์
๑. ส่งเสริมสนับสนุนการพัฒนาด้านสาธารณสุข	- จำนวนกลุ่มที่ได้รับการส่งเสริมสนับสนุน - จำนวนโครงการ/กิจกรรมที่ดำเนินการ - จำนวนศูนย์สาธารณสุขมูลฐานที่ได้รับการสนับสนุน - จำนวน รพ.สต./อสม.ที่ได้รับการจัดสรร - จำนวนกองทุนด้านสุขภาพ
๒. ส่งเสริมและพัฒนาระบบการศึกษาของศูนย์พัฒนาเด็กเล็ก	- จำนวนโครงการ/กิจกรรมส่งเสริมพัฒนาศูนย์ฯ
๓. ส่งเสริมให้ประชาชนเข้าถึงการศึกษาขั้นพื้นฐานและการศึกษาตลอดชีพโดยทั่วถึง	- จำนวนประชาชนที่ใช้บริการศูนย์อินเทอร์เน็ต
๔. ส่งเสริมให้นักเรียนได้รับการพัฒนาอย่างเต็มศักยภาพ	- จำนวนโครงการ/กิจกรรมพัฒนานักเรียนอย่างเต็มศักยภาพ
๕. ส่งเสริมพัฒนาและอนุรักษ์ศาสนา ศิลปวัฒนธรรม จารีตประเพณี ภูมิปัญญาท้องถิ่น และปราชญ์ชาวบ้าน	- จำนวนโครงการ/กิจกรรมที่ดำเนินงานส่งเสริมและอนุรักษ์วัฒนธรรมประเพณีท้องถิ่นไทย - จำนวนโครงการ/กิจกรรมส่งเสริมอนุรักษ์พระพุทธศาสนา - จำนวนแหล่งเรียนรู้ภูมิปัญญาท้องถิ่น
๖. ส่งเสริมและสนับสนุนการกีฬา และนันทนาการ	- จำนวนโครงการ/กิจกรรมที่ดำเนินการ - จำนวนครั้งที่จัดการแข่งขัน - จำนวนครั้งที่มีการจัดหา - จำนวนสนามกีฬาและสวนนันทนาการ
๗. สนับสนุนการจัดสวัสดิการชุมชน	- จำนวนโครงการ/กิจกรรมที่ให้การสงเคราะห์/พัฒนา - จำนวนกองทุนที่สนับสนุน - จำนวนโครงการ/กิจกรรมที่ส่งเสริมและสนับสนุน
๘. ส่งเสริมและพัฒนาคุณภาพชีวิตเด็ก สตรี คนชรา คนพิการ และผู้ด้อยโอกาส	- จำนวนกลุ่มเป้าหมายที่ได้รับการสงเคราะห์ - จำนวนโครงการ/กิจกรรมที่ดำเนินการ
๙. สนับสนุนมาตรการป้องกันปราบปรามอาชญากรรม และยาเสพติดทุกประเภท	- จำนวนโครงการ/กิจกรรมที่ดำเนินการ

หน่วยงานที่รับผิดชอบหลัก

สำนักปลัด องค์การบริหารส่วนตำบลนาบัว
กองการศึกษา องค์การบริหารส่วนตำบลนาบัว

ความเชื่อมโยง

๑. ยุทธศาสตร์จังหวัด :

ยุทธศาสตร์ที่ ๔ การพัฒนาคนและสังคมเพื่อยกระดับคุณภาพชีวิตบนพื้นฐานความเสมอภาค

๒. ยุทธศาสตร์การพัฒนาองค์กรปกครองส่วนท้องถิ่น :

ยุทธศาสตร์ที่ ๔ การพัฒนาสังคมให้ร่มเย็นและยั่งยืน

ยุทธศาสตร์ที่ ๔ การพัฒนาด้านเศรษฐกิจ

พันธกิจ

๑. ส่งเสริมสนับสนุนการพัฒนากลุ่มอาชีพ
๒. ส่งเสริมสนับสนุนการพัฒนาสินค้าหนึ่งตำบลหนึ่งผลิตภัณฑ์
๓. ส่งเสริมสนับสนุนการพัฒนาการท่องเที่ยวแหล่งท่องเที่ยว

เป้าประสงค์

๑. เพื่อส่งเสริมสนับสนุนกลุ่มอาชีพ และสร้างรายได้เสริมให้กับประชาชน
๒. เพื่อส่งเสริมงานการท่องเที่ยว กระตุ้นเศรษฐกิจ กระจายรายได้

ตัวชี้วัดระดับเป้าประสงค์

๑. กลุ่มอาชีพได้รับการพัฒนาส่งเสริม
๒. กิจกรรม/โครงการ งานการท่องเที่ยวที่ได้ดำเนินการ

กลยุทธ์/แนวทางการพัฒนา และตัวชี้วัดระดับกลยุทธ์

แนวทางการพัฒนา	ตัวชี้วัดระดับกลยุทธ์
๑. ส่งเสริมสนับสนุนการพัฒนากลุ่มอาชีพ/สินค้าหนึ่งตำบลหนึ่งผลิตภัณฑ์	- จำนวนกลุ่มอาชีพที่ได้รับการสนับสนุนพัฒนา - จำนวนสินค้าผลิตภัณฑ์ที่ได้รับการสนับสนุนพัฒนา
๒. ส่งเสริมการท่องเที่ยว/แหล่งท่องเที่ยว	- จำนวนโครงการที่ได้ดำเนินการ - จำนวนแหล่งท่องเที่ยวที่ได้รับการปรับปรุงพัฒนา

หน่วยงานที่รับผิดชอบหลัก

สำนักปลัด	องค์การบริหารส่วนตำบลนาบัว
กองช่าง	องค์การบริหารส่วนตำบลนาบัว
กองการศึกษา	องค์การบริหารส่วนตำบลนาบัว

ความเชื่อมโยง

๑. ยุทธศาสตร์จังหวัด :

ยุทธศาสตร์ที่ ๒ การพัฒนาความสามารถในการแข่งขันทางเศรษฐกิจ การค้า การลงทุน การท่องเที่ยว

๒. ยุทธศาสตร์การพัฒนารองครุภัณฑ์ท้องถิ่น :

ยุทธศาสตร์ที่ ๒ การส่งเสริมและพัฒนาศักยภาพด้านเศรษฐกิจเพื่อการแข่งขัน

ยุทธศาสตร์ที่ ๕ การพัฒนาด้านชุมชนเข้มแข็ง

๑. ส่งเสริมพัฒนาระบบตามหลักธรรมาภิบาล (คุณธรรม นิติธรรม คุ่มค่า โปร่งใส การมีส่วนร่วม และรับผิดชอบ) และการมีส่วนร่วมของประชาชน
๒. ส่งเสริมสนับสนุนให้ประชาชนห่างไกลยาเสพติด

เป้าประสงค์

๑. เพื่อพัฒนาระบบบริหารจัดการที่ดีมีประสิทธิภาพตามหลักการบริหารจัดการบ้านเมืองที่ดี และเพื่อให้ประชาชนมีส่วนร่วมในการบริหารจัดการบ้านเมืองที่ดี
๒. เพื่อให้ประชาชนห่างไกลจากยาเสพติด

ตัวชี้วัดระดับเป้าประสงค์

๑. มีการบริหารจัดการตามหลักธรรมาภิบาลอย่างมีประสิทธิภาพ
๒. ประชาชนมีส่วนร่วมเสนอแนวทางแก้ปัญหาในท้องถิ่น
๓. ประชาชนมีสุขภาพแข็งแรงห่างไกลยาเสพติด

กลยุทธ์/แนวทางการพัฒนา และตัวชี้วัดระดับกลยุทธ์

แนวทางการพัฒนา	ตัวชี้วัดระดับกลยุทธ์
๑. ส่งเสริมพัฒนาองค์กรด้วยกระบวนการมีส่วนร่วมตามหลักธรรมาภิบาล	- จำนวนประชาชนที่เข้าร่วมประชุมประชาคม - จำนวนโครงการ/กิจกรรมที่ดำเนินการ - จำนวนครั้งที่เข้ารับการอบรม
๒. ส่งเสริมการมีส่วนร่วมของประชาชนในการบริหารจัดการตามหลักธรรมาภิบาล	- จำนวนประชาชนที่ได้เข้ามามีส่วนร่วม - จำนวนหมู่บ้านที่ได้รับข้อมูลข่าวสาร - จำนวนหมู่บ้านที่เข้าร่วมกิจกรรม - จำนวนครั้งที่มีการจัดการประชาคม
๓. ส่งเสริมให้ประชาชนห่างไกลยาเสพติด	- จำนวนประชาชนที่เข้าร่วมโครงการ - จำนวนโครงการ/กิจกรรมที่ดำเนินการ - จำนวนครั้งที่เข้ารับการอบรม

หน่วยงานที่รับผิดชอบหลัก

สำนักปลัด องค์กรบริหารส่วนตำบลนาบัว
กองการศึกษา องค์กรบริหารส่วนตำบลนาบัว

ความเชื่อมโยง

๑. ยุทธศาสตร์จังหวัด :

ยุทธศาสตร์ที่ ๕ การเสริมสร้างความมั่นคงชายแดน

๒. ยุทธศาสตร์การพัฒนาองค์กรปกครองส่วนท้องถิ่น :

ยุทธศาสตร์ที่ ๕ การรักษาความมั่นคงชายแดน

ยุทธศาสตร์ที่ ๒
การพัฒนาด้านทรัพยากรธรรมชาติและสิ่งแวดล้อม

พันธกิจ

๑. ส่งเสริมการปลูกป่า, ไม้ดอก – ไม้ประดับ
๒. ส่งเสริมการอนุรักษ์ที่สาธารณะประโยชน์
๓. ส่งเสริมการอนุรักษ์ทรัพยากรธรรมชาติและสิ่งแวดล้อม

เป้าประสงค์

๑. เพื่อส่งเสริมการปลูกป่า, ไม้ดอก – ไม้ประดับ เพิ่มพื้นที่สีเขียว
๒. เพื่อป้องกันที่สาธารณะไม่ให้ถูกรุกราน
๓. เพื่อให้ทรัพยากรธรรมชาติอุดมสมบูรณ์

ตัวชี้วัดระดับเป้าประสงค์

๑. มีการปลูกป่า, ไม้ดอก – ไม้ประดับ, ปรับปรุงภูมิทัศน์
๒. ประชาชนมีส่วนร่วมในการอนุรักษ์ที่สาธารณะประโยชน์
๓. ทรัพยากรธรรมชาติมีความอุดมสมบูรณ์เพิ่มขึ้น

กลยุทธ์/แนวทางการพัฒนา และตัวชี้วัดระดับกลยุทธ์

แนวทางการพัฒนา	ตัวชี้วัดระดับกลยุทธ์
๑. ส่งเสริมการปลูกป่า, ไม้ดอก – ไม้ประดับ เพิ่มพื้นที่สีเขียว	- จำนวนโครงการ/กิจกรรมที่ดำเนินการ - จำนวนหมู่บ้านที่ดำเนินการ
๒. ส่งเสริมการอนุรักษ์ที่สาธารณะประโยชน์	- จำนวนโครงการ/กิจกรรมที่ดำเนินการ - จำนวนหมู่บ้านที่ดำเนินการ
๓. ส่งเสริมการอนุรักษ์ทรัพยากรธรรมชาติและสิ่งแวดล้อม	- จำนวนโครงการ/กิจกรรมที่ดำเนินการ - จำนวนหมู่บ้านที่ดำเนินการ

หน่วยงานที่รับผิดชอบหลัก

สำนักปลัด องค์การบริหารส่วนตำบลนาบัว
กองช่าง องค์การบริหารส่วนตำบลนาบัว

ความเชื่อมโยง**๑. ยุทธศาสตร์จังหวัด :**

ยุทธศาสตร์ที่ ๓ การบริหารจัดการทรัพยากรธรรมชาติและสิ่งแวดล้อมอย่างยั่งยืน

๒. ยุทธศาสตร์การพัฒนาระบบราชการส่วนท้องถิ่น :

ยุทธศาสตร์ที่ ๓ การบริหารจัดการทรัพยากรธรรมชาติและสิ่งแวดล้อม

ยุทธศาสตร์ที่ ๗ ด้านการพัฒนาองค์กร

พันธกิจ

๑. ส่งเสริมสนับสนุนการพัฒนาบุคลากรและเพิ่มประสิทธิภาพบุคลากร
๒. ส่งเสริมสนับสนุนพัฒนาระบบการบริหารจัดการ
๓. ส่งเสริมสนับสนุนพัฒนาวัสดุ อุปกรณ์เครื่องมือเครื่องใช้และสถานที่ปฏิบัติงาน

เป้าประสงค์

๑. เพื่อพัฒนาบุคลากรให้มีความรู้ความสามารถ
๒. เพื่อพัฒนาระบบการบริหารจัดการที่ดีมีประสิทธิภาพ
๓. เพื่อพัฒนาวัสดุ อุปกรณ์เครื่องมือเครื่องใช้และสถานที่ปฏิบัติงาน ให้มีประสิทธิภาพ

ตัวชี้วัดระดับเป้าประสงค์

๑. บุคลากรให้มีความรู้ความสามารถ
๒. ระบบการบริหารจัดการที่ดีมีประสิทธิภาพ
๓. วัสดุ อุปกรณ์เครื่องมือเครื่องใช้และสถานที่ปฏิบัติงาน ให้มีประสิทธิภาพ

กลยุทธ์/แนวทางการพัฒนา และตัวชี้วัดระดับกลยุทธ์

แนวทางการพัฒนา	ตัวชี้วัดระดับกลยุทธ์
๑. ส่งเสริมสนับสนุนการพัฒนาบุคลากรและเพิ่มประสิทธิภาพบุคลากร	<ul style="list-style-type: none"> - จำนวนบุคลากรที่เข้าร่วมอบรม - จำนวนโครงการ/กิจกรรมที่ดำเนินการ - จำนวนครั้งที่เข้ารับการอบรม
๒. ส่งเสริมสนับสนุนการบริหารจัดการ	<ul style="list-style-type: none"> - จำนวนบุคลากรที่เข้าร่วมอบรม - จำนวนโครงการ/กิจกรรมที่ดำเนินการ - จำนวนครั้งที่เข้ารับการอบรม - จำนวนครั้งที่มีการเสริมสร้างและปรับปรุงการบริหารงาน - จำนวนประชาชนที่ได้เข้ามามีส่วนร่วม - จำนวนหมู่บ้านที่ได้รับข้อมูลข่าวสาร - จำนวนหมู่บ้านที่เข้าร่วมกิจกรรม - จำนวนครั้งที่มีการปรับปรุงและเพิ่มอัตรากำลัง - จำนวนครั้งที่มีการปรับปรุงประสิทธิภาพการจัดเก็บภาษี
๓. ส่งเสริมสนับสนุนพัฒนาวัสดุ อุปกรณ์ เครื่องมือเครื่องใช้และสถานที่ปฏิบัติงาน	<ul style="list-style-type: none"> - จำนวนครั้งที่มีการจัดหาพัสดุ - จำนวนโครงการ/กิจกรรมที่ดำเนินการ

หน่วยงานที่รับผิดชอบหลัก

สำนักปลัด องค์การบริหารส่วนตำบลนาบัว กองคลัง องค์การบริหารส่วนตำบลนาบัว
 กองช่าง องค์การบริหารส่วนตำบลนาบัว กองการศึกษา องค์การบริหารส่วนตำบลนาบัว

ความเชื่อมโยง

๑. ยุทธศาสตร์จังหวัด :

ยุทธศาสตร์ที่ ๒ การพัฒนาความสามารถในการแข่งขันทางเศรษฐกิจ การค้า การลงทุน การท่องเที่ยว

๒. ยุทธศาสตร์การพัฒนาองค์กรปกครองส่วนท้องถิ่น :

ยุทธศาสตร์ที่ ๒ การส่งเสริมและพัฒนาศักยภาพด้านเศรษฐกิจเพื่อการแข่งขัน

๓. การวิเคราะห์เพื่อพัฒนาท้องถิ่น

๓.๑ การวิเคราะห์กรอบการจัดทำยุทธศาสตร์ขององค์กรปกครองส่วนท้องถิ่น

ผลการวิเคราะห์ปัญหาและความต้องการของประชาชนในท้องถิ่นตามประเด็นการพัฒนาท้องถิ่น

ก. ด้านโครงสร้างพื้นฐาน

ด้านโครงสร้างพื้นฐาน และการให้บริการสาธารณะ ภายในเขตองค์การบริหารส่วนตำบล นาบัว ยังคงเป็นปัญหาหลักต่อความต้องการของประชาชนในพื้นที่ ซึ่งเป็นปัจจัยหลักในการพัฒนาโครงสร้างพื้นฐาน ก็คือ ด้านงบประมาณ ดังนั้น องค์การบริหารส่วนตำบลนาบัว ซึ่งเป็นองค์กรปกครองส่วนท้องถิ่น จำเป็นอย่างยิ่งที่จะต้องบริหารงบประมาณที่มีอยู่อย่างจำกัด แก้ปัญหาโครงสร้างพื้นฐานให้เหมาะสมและเป็นธรรมมากที่สุด ส่วนอีกปัญหาที่สำคัญและจำเป็นจะต้องวางแผนรองรับความเจริญเติบโตทั้งด้านเศรษฐกิจ และการขยายตัวของชุมชน คือการวางแผนผังเมือง เพื่อจัดระบบผังเมืองรองรับปัญหาในอนาคต ซึ่งปัญหาผังเมืองนี้ ในเมืองใหญ่ๆหรือชุมชนใหญ่ๆกำลังประสบปัญหา มาก เพราะไม่มีการวางแผนรองรับการเจริญเติบโตในอนาคต สำหรับองค์การบริหารส่วนตำบลนาบัว ต้องให้ความสำคัญกับปัญหาผังเมือง เพื่ออนาคตจะไม่ประสบปัญหา หรือประสบกับปัญหาที่ไม่รุนแรงมากนัก

ขอบเขตและปริมาณของปัญหา พื้นที่เป้าหมาย กลุ่มเป้าหมาย

๑. เส้นทางคมนาคม ส่วนใหญ่เส้นทางคมนาคมภายในหมู่บ้านมีสภาพเป็นถนนลูกรัง ทำให้เกิดละอองฝุ่นหนาหีบ เกิดมลภาวะทางอากาศ และเป็นหลุมเป็นบ่อ จนเป็นเหตุให้เด็กนักเรียน และประชาชนที่สัญจรไป-มา ได้รับความเดือดร้อน ซึ่งมีปริมาณของยานพาหนะผ่านไปมามากพอสมควร

๒. ทางระบายน้ำ ลำคลอง บางแห่งยังมีสภาพแคบและตื้นเขิน ลำเหมืองส่งน้ำมีวัชพืชปกคลุม ท่อระบายน้ำยังถูกน้ำกัดเซาะพังหลายต้องแก้ไขปัญหาทุกปี และบางแห่งที่ระบายน้ำเล็กทำให้การระบายน้ำในช่วงฤดูน้ำหลากไม่ทัน ทำให้เกิดปัญหาน้ำท่วมขัง

๓. ไฟฟ้าและแสงสว่าง ในเขตองค์การบริหารส่วนตำบลนาบัว ประชาชนบางหลังคาเรือนยังไม่มีระบบไฟฟ้า เพราะอยู่ห่างจากชุมชนมาก เนื่องจากพื้นที่ส่วนใหญ่เป็นพื้นที่การเกษตร ลักษณะของการอยู่ร่วมกันยังไม่หนาแน่น เป็นบริเวณกลางทุ่งนา

๔. ระบบประปาหมู่บ้าน มีระบบประปาทุกหมู่บ้านการผลิตน้ำเพื่ออุปโภคบริโภคเพียงพอต่อความต้องการของประชาชน แต่ระบบประปาบางหมู่บ้านก่อสร้างมานานหลายปีแล้ว ผู้พัง ทำให้ต้องซ่อมแซมบ่อยครั้ง จนทำให้ระบบประปาเกิดความเสียหาย ชำรุด พัง ต้องทำการซ่อมแซม จนงบประมาณในการบริหารขาดดุล และไม่เพียงพอ

๕. แหล่งน้ำเพื่อการเกษตร เกษตรกรส่วนใหญ่อาศัยน้ำตามธรรมชาติในฤดูฝนทำนาปี บางครั้งเกิดปัญหาภัยแล้ง ทำให้น้ำไม่เพียงพอต่อการทำนา เกษตรกรแก้ปัญหาโดยการขุดเจาะบ่อบาดาลในพื้นที่นาของตนเองทำให้เพิ่มต้นทุนการผลิต เช่น ค่าขุดเจาะบ่อบาดาล ค่าไฟฟ้า เป็นต้น บางพื้นที่พบปัญหาสภาพน้ำกร่อยไม่สามารถทำนาได้ ไม่มีอ่างเก็บน้ำไว้ใช้ในฤดูแล้ง ลำคลองไม่สามารถเก็บกักน้ำไว้ได้ หน้าแล้งบริเวณลำคลองจะแห้งขอด

๖. การโทรคมนาคมและการสื่อสาร ระบบการสื่อสารในปัจจุบันส่วนใหญ่ ชาวบ้านจะใช้โทรศัพท์มือถือในการติดต่อสื่อสาร และการส่งสิ่งของใช้ไปรษณีย์อนุญาต บริการรับส่งไปรษณีย์ถึงบ้าน ส่วนการโทรคมนาคม ระบบอินเทอร์เน็ตมีบริการฟรีที่องค์การบริหารส่วนตำบลนาบัว ศูนย์การเรียนรู้ตำบลนาบัว แต่ในภายในหมู่บ้านส่วนใหญ่จะติดไว้ให้ลูกหลานตนเองที่กำลังเรียนหนังสือได้ใช้เฉพาะครัวเรือน กับการบริการของ TOT เป็นต้น

การคาดการณ์แนวโน้มในอนาคต

ปัญหาด้านโครงสร้างพื้นฐานสามารถพัฒนาหรือแก้ไข ปรับปรุงได้ โดยการจัดหาเงินงบประมาณให้สามารถตอบสนองต่อความต้องการของประชาชน และในส่วนของพื้นที่ เขตติดต่อกับตำบลข้างเคียง หรือโครงการ/กิจกรรมที่เกินศักยภาพ จะนำแนวทางการจัดทำแผนและประสานแผนพัฒนา เพื่อดำเนินการของบสนับสนุนจากหน่วยงานที่เกี่ยวข้อง

ความต้องการของประชาชน

๑. ก่อสร้าง ปรับปรุง เส้นทางคมนาคมให้สะดวก ทิวถึงและครอบคลุมทุกหมู่บ้าน
๒. ก่อสร้างท่อลอดเหลี่ยม และวางท่อระบายน้ำ เพื่อแก้ไขปัญหาน้ำท่วมขัง
๓. ขยายเขตไฟฟ้าให้ครบทุกครัวเรือน และขยายเขตไฟฟ้าสาธารณะให้ครอบคลุมทุกพื้นที่
๔. ก่อสร้างฝายน้ำล้น ขุดลอกคลอง สระเก็บกักน้ำ
๕. จัดหาแหล่งกักเก็บน้ำ และจัดหาเครื่องกรองน้ำสะอาด ในการอุปโภคบริโภค

ข. ด้านเศรษฐกิจ

ปัญหาในด้านเศรษฐกิจนั้น องค์การบริหารส่วนตำบลนาบัว ยังต้องพึ่งพาระบบเศรษฐกิจแบบเกษตรกรรมเป็นส่วนใหญ่ ส่วนอาชีพอื่น เช่น ค้าขาย ธุรกิจรับเหมา ข้าราชการ รัฐวิสาหกิจ ยังถือเป็นส่วนน้อย เมื่อเทียบการทำงาน ในภาพรวมแล้ว เมื่อเศรษฐกิจภายในชุมชนขององค์การบริหารส่วนตำบลนาบัว ไม่มีพืชเศรษฐกิจที่เด่นชัด ที่จะดึงดูดการลงทุนจากภายนอก ดังนั้น จึงเป็นปัญหาสำคัญที่จะต้องคิดต่อไปว่า ทำอย่างไรจึงจะทำให้เศรษฐกิจภายในชุมชนสร้างจุดขายออกมาให้เห็นเพื่อเป็นตัวกระตุ้นเศรษฐกิจให้การลงทุนในด้านอื่นๆสร้างรายได้ให้ประชาชนมากขึ้น

ในด้านศักยภาพในการบริหารงาน การแก้ปัญหาขององค์การบริหารส่วนตำบลนาบัว ยังต้องอาศัยงบประมาณในการแก้ไขจัดการปัญหาต่างๆ เช่น ปัญหาโครงสร้างพื้นฐาน ปัญหาด้านสังคม ปัญหาสิ่งแวดล้อม ปัญหาเรื่องน้ำ ปัญหาราคาพืชผลทางการเกษตร ปัญหาเศรษฐกิจ

ขอบเขตและปริมาณของปัญหา พื้นที่เป้าหมาย กลุ่มเป้าหมาย ประชาชนส่วนใหญ่ในเขตองค์การบริหารส่วนตำบลนาบัว มีอาชีพหลัก คือ การทำนา รองลงมาเป็นอาชีพรับจ้าง ขอบเขตและปริมาณของปัญหา หรือกลุ่มเป้าหมาย ก็ยังเป็นกลุ่มเกษตรกรรมเป็นส่วนใหญ่ ฉะนั้น อาจารย์กลุ่มผู้มีความเชี่ยวชาญในการพัฒนาภาคเกษตร มาให้ความรู้ ความเข้าใจ ในทุกๆด้าน

การคาดการณ์แนวโน้มในอนาคต ภาคการเกษตร เป็นสิ่งสำคัญยิ่งที่จะต้องดำเนินการพัฒนาองค์การบริหารส่วนตำบลนาบัว เล็งเห็นความสำคัญเป็นอย่างมาก การจัดสรรงบประมาณ การจัดทำโครงการ/กิจกรรมจะเน้นหนักในเรื่องของภาคการเกษตร อีกทั้ง การเพิ่มพูนความรู้ ให้กับเกษตรกร เป็นนโยบายที่ต้องดำเนินการในอนาคตอย่างแน่นอน

ความต้องการของประชาชน

ประชาชนในเขตองค์การบริหารส่วนตำบลนาบัว ต้องการเครื่องมือในการแปรรูปผลิตภัณฑ์ และต้องการความรู้ในการแปรรูปผลผลิตทางการเกษตร และสถานที่จำหน่ายสินค้าที่มั่นคงถาวร ลานตากผลผลิตทางการเกษตร เครื่องคัดเมล็ดพันธุ์ข้าว เพื่อเพิ่มคุณภาพของผลผลิต ลดความชื้น ก่อนที่จะจำหน่าย เพิ่มมูลค่าสินค้า เพราะลดปัญหาการกดราคาผลผลิต เช่น ข้าวเปลือก เป็นต้น และลดต้นทุนการผลิต ไม่ต้องซื้อพันธุ์ข้าวในการทำนาในฤดูต่อไป

๑. สนับสนุนปัจจัยในการผลิต
๒. สนับสนุนเงินทุนหมุนเวียนในการประกอบอาชีพแก่ประชาชน

๓. สร้างตลาดรองรับผลผลิตทางการเกษตร
๔. สนับสนุนอาชีพเสริมและการพัฒนาอาชีพ
๕. สนับสนุนงบประมาณในการลงทุน

ค. ด้านสังคม

ปัญหา

สังคมโดยรวมภายในองค์การบริหารส่วนตำบลนาบัว ยังเป็นสังคมชนบท กรรมวิธีทางการเกษตรยังอาศัย แรงงานคน ยังเป็นสังคมระบบอุปถัมภ์ แม้จะมีการกระจายอำนาจสู่ท้องถิ่นมากขึ้น แต่ประชาชนก็ยังไม่ใช้สิทธิหน้าที่ของตนเองที่มีอยู่ตามรัฐธรรมนูญ เพื่อให้การบริหารงานเป็นไปตามเจตนารมณ์ของรัฐธรรมนูญ และป้องกันปัญหาที่จะเกิดขึ้นในอนาคตได้

สำหรับปัญหาที่น่าจะมีผลกระทบต่อองค์การบริหารส่วนตำบลนาบัว ดังนี้

๑. ปัญหายาเสพติดในชุมชน
๒. ปัญหาการอพยพแรงงานในฤดูแล้ง ทำให้เกิดปัญหาต่างๆ ตามมามากมาย
๓. ปัญหาสวัสดิการของผู้สูงอายุ/ผู้พิการ/ผู้ด้อยโอกาส/ผู้ป่วยเอดส์
๔. ปัญหาฝนแล้งและไม่มีแหล่งกักเก็บน้ำ
๕. ปัญหาศิลปวัฒนธรรม ประเพณีไทย ถูกกลืนจากเยาวชน
๖. ปัญหาน้ำท่วมพืชผลทางการเกษตร
๗. ขาดสถานที่สำหรับการเล่นกีฬา นันทนาการ และสถานที่พักผ่อนหย่อนใจ

ปัญหาด้านสังคมที่กล่าวมาทั้งหมด จะต้องมีการประชาคมหมู่บ้าน เพื่อหาแนวทางแก้ไขและป้องกันในอนาคต

ขอบเขตและปริมาณของปัญหา พื้นที่เป้าหมาย กลุ่มเป้าหมาย

๑. เนื่องจากประชาชนส่วนใหญ่ได้รับสารอาหารที่มีประโยชน์ ปลอดภัยจึงทำให้ประชาชนในเขตองค์การบริหารส่วนตำบลนาบัว มีอายุยืนยาว เป็นพิเศษ ฉะนั้น จึงเป็นเหตุให้จำนวนผู้สูงอายุเพิ่มมากขึ้น แต่กลับไม่มีกิจกรรมที่ส่งเสริมให้ผู้สูงอายุ สามารถใช้เวลาว่างในการมีชีวิตอยู่นั้นเกิดประโยชน์อย่างสูงสุด

๒. ในเขตพื้นที่ขององค์การบริหารส่วนตำบลนาบัว ส่วนใหญ่มีอากาศร้อนชื้น เหมาะแก่การเกิดโรคไข้เลือดออก ในแต่ละปี สถิติการเกิดโรคไข้เลือดออกมีจำนวนเพิ่มมากขึ้น

๓. เด็กและเยาวชนในเขตองค์การบริหารส่วนตำบลนาบัว ขาดการปลูกจิตสำนึกในด้านรักบ้านเกิดรักในอาชีพของพ่อแม่ ประชาชนในพื้นที่ส่วนใหญ่ อายุระหว่าง ๑๘-๓๕ ปี อยู่นอกพื้นที่ ไปศึกษาเล่าเรียนหรือไปทำงานที่อื่น ทั้งที่พื้นที่ทำการเกษตรมีมากมาย แต่ขาดแรงงานที่สำคัญในการสานต่อ สืบทอดอาชีพที่เรียกกันว่า “กระดูกสันหลังของชาติ”

๔. ปัญหาด้านยาเสพติด เป็นปัญหาที่รัฐบาลได้กำหนดให้เป็น วาระแห่งชาติ แต่ปัญหานี้กลับไม่ลดน้อยลงเลย เพราะกลุ่มเสี่ยงส่วนใหญ่ จะมาจากลูกหลานในชุมชน/หมู่บ้าน การปกปิดปัญหาหรือไม่มีข้อมูลที่เป็นจริง จึงยากแก่การแก้ไข กำหนดมาตรการที่ชัดเจน

การคาดการณ์แนวโน้มในอนาคต องค์การบริหารส่วนตำบลนาบัว จะดำเนินการส่งเสริมและสนับสนุนทั้งทางด้านสาธารณสุข จัดวิทยากรมาอบรมให้ความรู้ ความเข้าใจ และจัดให้มีอาสาสมัครสาธารณสุขเป็นตัวแทนขององค์การบริหารส่วนตำบลนาบัว คอยดูแลสอดส่อง ปัญหาสาธารณสุข ภายในชุมชนของตนเองและประสานมายังองค์การบริหารส่วนตำบลนาบัว เพื่อให้ความช่วยเหลือ และจัดให้มีโครงการด้านสาธารณสุข ลงไปยังชุมชน/หมู่บ้านต่างๆ อย่างทั่วถึง ส่วนในด้านการลดปัญหาต่างๆในเด็กและเยาวชน สิ่งสำคัญการปลูกฝังจิตสำนึกที่ดี ทั้งเรื่อง คุณธรรม จริยธรรม สามารถช่วยได้ดีและลงทุนน้อย เช่น การปลูกฝังในเรื่องเกี่ยวกับความสำคัญของหมู่บ้าน/ชุมชน ให้เด็กและเยาวชนเล็งเห็นความสำคัญในถิ่นที่อยู่

บ้านเกิด อาชีพดั้งเดิม ส่วนเรื่องของยาเสพติด หากกลุ่มนี้ได้รับรู้ถึงโทษของยาเสพติด โดยจัดอบรม ทั้งทางโลกและทางธรรม ก็สามารถลดปัญหาลงได้ และการส่งเสริมจริยธรรมของเด็กและเยาวชน มีการส่งเสริมโดยการอบรมทั้งในโรงเรียนและนอกโรงเรียน การจัดตั้งสภาเด็กและเยาวชน เพื่อสร้างความตระหนักและองค์การบริหารส่วนตำบลนาบัว ได้ส่งเสริมกิจกรรมด้านประเพณีและวัฒนธรรม ทั้งที่ดำเนินการเองและจัดงบประมาณอุดหนุน ด้านสถานที่พักผ่อนหย่อนใจและนันทนาการองค์การบริหารส่วนตำบลนาบัว ได้ส่งเสริมกีฬาในชุมชน โดยจัดสร้างสนามกีฬาในชุมชนและสนับสนุนอุปกรณ์กีฬาในการฝึกซ้อมและแข่งขัน หรือมีการส่งตัวแทนให้เป็นนักกีฬาระดับหมู่บ้าน อำเภอ และระดับจังหวัด ก็เป็นทางเลือกที่ดี ส่วนสถานที่หรือสวนสาธารณะขององค์การบริหารส่วนตำบลนาบัว จัดส่งเสริมการปลูกต้นไม้ในชุมชน และที่สาธารณะต่างๆ การเพิ่มพื้นที่สีเขียวในพื้นที่สาธารณะประโยชน์ ลมตมภาวะโลกร้อน ทุกอย่างเป็นสิ่งจำเป็นที่องค์การบริหารส่วนตำบลนาบัว ต้องดำเนินการและคาดการณ์ไว้ในอนาคต

ความต้องการของประชาชน

ประชาชนต้องการมีคุณภาพชีวิตที่ดี ได้รับบริการสาธารณสุขอย่างทั่วถึง เด็กเยาวชนได้รับการปลูกฝังให้อยู่ในจริยธรรม มีความสนใจในประเพณีของท้องถิ่นอันดีงาม มีลูกหลานสานต่ออาชีพเกษตรกรรมอย่างภูมิใจ และสถานที่พักผ่อนหย่อนใจ สถานที่เล่นกีฬา ออกกำลังกายและนันทนาการอย่างเพียงพอ และใช้พื้นที่สาธารณะประโยชน์หรือพื้นที่ว่างเปล่าให้เกิดประโยชน์สูงสุด

ง. ด้านการเมือง – การบริหาร

ปัญหาด้านการเมืองและการบริหารนั้น ถือว่าเป็นปัญหาสำคัญต่อการบริหารงานในท้องถิ่น โดยเฉพาะปัญหา “ข้อเสียดัง” ซึ่งเป็นการทำลายระบบการเลือกตั้ง ซึ่งจะก่อให้เกิดปัญหาด้านต่างๆตามมามากมายในอนาคต ปัญหาด้านการเมือง การบริหาร สามารถแยกเป็นข้อๆ ดังนี้

๑. ปัญหาประชาชนขาดความรู้ในด้านการเมือง การบริหาร
๒. ปัญหาระบบขั้นตอนในการบริหารงานขององค์การบริหารส่วนตำบลนาบัว
๓. ประชาชนขาดความตระหนัก ความกระตือรือร้น ในการมีส่วนร่วมทางการเมือง การบริหารอย่างจริงจัง
๔. การส่งเสริม พัฒนาและปรับปรุงในส่วนของกาจัดเก็บรายได้ขององค์การบริหารส่วนตำบลนาบัว ไม่เพียงพอต่อการบริหารงาน

๕. สถานที่ เครื่องมือ เครื่องใช้ ในการปฏิบัติงานไม่เพียงพอและไม่ทันสมัย

จากทั้งหมดที่กล่าวมา ถือเป็นปัญหาสำคัญที่มีผลต่อการพัฒนาองค์กรปกครองส่วนท้องถิ่น ดังนั้น จำเป็นอย่างยิ่งที่ประชาชนจะต้องพัฒนาองค์กรปกครองส่วนท้องถิ่น และมีส่วนร่วมทางการเมืองการบริหารของท้องถิ่นและมีส่วนร่วมทางการเมืองการบริหารของท้องถิ่นเพื่อกำหนดทิศทางการบริหารงานด้านต่างๆ ให้เป็นไปตามความต้องการของท้องถิ่น

ขอบเขตและปริมาณของปัญหา พื้นที่เป้าหมาย กลุ่มเป้าหมาย

ประชาชนในเขตองค์การบริหารส่วนตำบลนาบัว บางส่วนขาดความตระหนัก ความกระตือรือร้น ในการที่จะร่วมกิจกรรมทางการเมือง การบริหารงาน เช่น การประชาคม การเข้าร่วมประชุม อบรม หรือการให้ความรู้ในเรื่องต่างๆ สาเหตุมาจากประชาชนในพื้นที่ประกอบอาชีพเกษตรกรรม ช่วงระหว่างระยะเวลาในการทำงาน คือ ๐๖.๐๐ น. ถึงเวลา ๑๘.๐๐ น. และบางส่วนไม่ได้อยู่ในพื้นที่ ด้านการมีส่วนร่วมของประชาชนบกพร่อง ทำให้ไม่ทราบความต้องการของประชาชนอย่างแท้จริง และการบริหารงานไม่บรรลุวัตถุประสงค์ ส่วนในด้านของการปฏิบัติงาน ปฏิบัติหน้าที่ของบุคลากรในองค์การบริหารส่วนตำบลนาบัว บางส่วนไม่ยึดหลักธรรมาภิบาลในการปฏิบัติงาน ขาดความกระตือรือร้นในการทำงานและขาดประสิทธิภาพ อาจเนื่องมาจากข้อจำกัดของทรัพยากร ไม่ว่าจะเป็น เงิน คน หรือส่วนอื่น ขาดการส่งเสริมพัฒนาด้านพื้นฐาน

ของการทำงาน ด้านอุปกรณ์เครื่องมือเครื่องใช้ขององค์การบริหารส่วนตำบลนาบัว มีไม่เพียงพอ เนื่องจากงบประมาณในการจัดหามีจำกัด รายได้ขององค์การบริหารส่วนตำบลนาบัวมีน้อย ซึ่งไม่เพียงพอต่อการดำเนินงานพัฒนาในด้านต่างๆ รายได้ขององค์การบริหารส่วนตำบลนาบัว ส่วนใหญ่เป็นรายได้ที่ส่วนกลางจัดสรรให้ รายได้จากการจัดเก็บเองมีน้อย เนื่องจากพื้นที่องค์การบริหารส่วนตำบลนาบัวเป็นพื้นที่เกษตรกรรม ไม่มีแหล่งเศรษฐกิจภายในเขตองค์การบริหารส่วนตำบลนาบัว

การคาดการณ์แนวโน้มในอนาคต องค์การบริหารส่วนตำบลนาบัว จัดให้มีการประชาสัมพันธ์ เผยแพร่ และส่งเสริมให้ประชาชน มีความสนใจในการเมืองการบริหาร โดยใช้สื่อต่างๆขององค์การบริหารส่วนตำบลนาบัวจัดอบรมแกนนำในชุมชน/หมู่บ้าน และส่งเสริมให้ประชาชนมีส่วนร่วมทางการเมืองการบริหารโดยจัดตั้งกลุ่มตัวแทนของชุมชน/หมู่บ้าน ในด้านต่างๆ ส่วนในเรื่องบุคลากรขององค์การบริหารส่วนตำบลนาบัว จัดให้มีการส่งเสริมพัฒนาระบบการทำงาน โดยการส่งอบรมอย่างต่อเนื่องเพื่อเพิ่มประสิทธิภาพและมีทัศนคติที่ดีในการทำงาน สร้างแรงจูงใจให้กับผู้ปฏิบัติงาน ทำให้มีขวัญและกำลังใจในการทำงาน และให้ทุกคนยึดถือปฏิบัติตามหลักธรรมาภิบาลอย่างแท้จริง ส่วนด้านการพัฒนาการจัดเก็บรายได้ จัดให้มีการประชาสัมพันธ์ เกี่ยวกับการชำระภาษี การต่อใบอนุญาตต่างๆ และการปฏิบัติตามข้อบัญญัติ การปรับปรุงด้านแผนที่ภาษีให้สามารถจัดเก็บได้อย่างทั่วถึงยุติธรรม และครอบคลุมพื้นที่ทั้งหมด เร่งรัดการจัดเก็บให้ครบถ้วนตามกำหนดเวลา อีกทั้งออกข้อบัญญัติ เพื่อปรับปรุงอัตราการจัดเก็บให้ทันต่อสถานการณ์ปัจจุบันและเพียงพอต่อการดำเนินการ

ความต้องการของประชาชน

๑. สร้างความตระหนัก ให้ประชาชนเล็งเห็นความสำคัญ ของการมีส่วนร่วมในด้านการเมืองการบริหารขององค์การบริหารส่วนตำบลนาบัว และสนใจที่จะมีส่วนร่วมในกิจกรรมองค์การบริหารส่วนตำบลนาบัวจัดขึ้น

๒. ผู้บริหาร บุคลากร ขององค์การบริหารส่วนตำบลนาบัว ได้รับการพัฒนาสามารถปฏิบัติงานอย่างมีประสิทธิภาพ มีการบริการที่ดี สะดวก รวดเร็ว

๓. องค์การบริหารส่วนตำบลนาบัว สามารถจัดเก็บรายได้อย่างทั่วถึง และครบถ้วนเป็นธรรม เพื่อมีรายได้ให้เพียงพอต่อการบริหารงานและดำเนินโครงการ/กิจกรรมด้านต่างๆ มีการส่งเสริมและสนับสนุนกลุ่มสร้างอาชีพหรือลงทุนในโครงการ/กิจกรรม เพื่อก่อให้เกิดการสร้างงานและกระจายรายได้ อย่างยั่งยืน

จ. ด้านทรัพยากรธรรมชาติและสิ่งแวดล้อม

ทรัพยากรธรรมชาติโดยภาพรวม ภายในเขตองค์การบริหารส่วนตำบลนาบัว ถือว่าไม่แตกต่างจากสภาพทั่วไป ไม่ว่าจะเป็นสภาพภูมิอากาศสภาพพื้นที่แหล่งน้ำถือว่ามีความใกล้เคียงกันมาก ด้านสิ่งแวดล้อมโดยรวมภายในเขตองค์การบริหารส่วนตำบลนาบัว ถือเป็นปัญหาสำคัญ เช่น ปัญหาการจัดเก็บขยะ ปัญหาการขาดแคลนสวนสาธารณะเพื่อพักผ่อน เพื่อเป็นสถานที่ออกกำลังกาย และเพื่อเป็นปอดชุมชน ซึ่งปัญหาด้านสิ่งแวดล้อมภายในเขตองค์การบริหารส่วนตำบลนาบัว ถือว่าไม่รุนแรงมากนัก เพราะสภาพความเจริญเติบโตทางด้านเศรษฐกิจ เป็นไปอย่างค่อยเป็นค่อยไป และการขยายตัวของชุมชนไม่มาก ทำให้ปัญหาด้านต่างๆไม่รุนแรง ปริมาณขยะในแต่ละวันก็ไม่มากนัก เป็นปัญหาขยะของครัวเรือน ดังนั้น ปัญหาที่น่าจะเร่งด่วนก็น่าจะเป็น การปรับปรุงสวนสุขภาพ เท่าที่มีอยู่ให้เป็นสถานที่พักผ่อน และเป็นปอดอย่างแท้จริง ภายในชุมชนสำคัญของเขตองค์การบริหารส่วนตำบลนาบัวในอนาคต

ขอบเขตและปริมาณของปัญหา พื้นที่เป้าหมาย กลุ่มเป้าหมาย เนื่องจากประชาชนในเขตองค์การบริหารส่วนตำบลนาบัว มีพื้นที่เป็นแหล่งเกษตรกรรม การปลูก การดูแลผลผลิตทางการเกษตร ส่วนใหญ่ประชาชนยังพึ่งสารเคมี ในการเพิ่มผลผลิตหรือทำลายศัตรูพืช จนทำให้ระบบนิเวศน์ ด้านทรัพยากรธรรมชาติ และสิ่งแวดล้อม ถูกทำลาย ประชาชนยังไม่เล็งเห็นความสำคัญของการอนุรักษ์ ป้องกันและดูแลเรื่องทรัพยากรธรรมชาติและสิ่งแวดล้อม

การคาดการณ์แนวโน้มในอนาคต องค์การบริหารส่วนตำบลนาบัว จัดหาพื้นที่สาธารณะประโยชน์ในเขตองค์การบริหารส่วนตำบลนาบัว เพื่อสร้างพื้นที่สีเขียว ลดปัญหาภาวะโลกร้อนและใช้พื้นที่ว่างเปล่าให้เกิดประโยชน์สูงสุด พร้อมส่งเสริมและสนับสนุนการใช้ปุ๋ยชีวภาพ ลดปัญหาสารเคมีตกค้างในพืชผลทางการเกษตร และการปศุสัตว์ จัดโครงการ/กิจกรรม ให้ความรู้ ความเข้าใจ และสร้างจิตสำนึกในการอนุรักษ์ ป้องกันและดูแลเรื่องทรัพยากรธรรมชาติและสิ่งแวดล้อมและทำให้ประชาชนหวงแหน

ความต้องการของประชาชน

ประชาชนต้องการ มีความรู้ในการดูแล อนุรักษ์ทรัพยากรธรรมชาติและสิ่งแวดล้อมอย่างถูกต้อง และมีเครื่องมือเครื่องใช้และบุคลากรในการจัดการดูแลทรัพยากรธรรมชาติและสิ่งแวดล้อมอย่างเพียงพอ สร้างจิตสำนึกและมีความตระหนักในการอนุรักษ์ ป้องกัน ดูแล รักษและหวงแหนทรัพยากรธรรมชาติและสิ่งแวดล้อม

๑. จัดให้มีการอบรมเพื่อสร้างจิตสำนึกในการอนุรักษ์ทรัพยากรธรรมชาติและสิ่งแวดล้อม
๒. สนับสนุนให้มีกิจกรรมการอนุรักษ์ทรัพยากรธรรมชาติและสิ่งแวดล้อม

ผลการวิเคราะห์ปัญหาและความต้องการของประชาชนในท้องถิ่นตามประเด็นการพัฒนาท้องถิ่น
 ผลการวิเคราะห์สภาพแวดล้อมศักยภาพ (SWOT)ขององค์การบริหารส่วนตำบลนาบัว
 การวิเคราะห์สภาพแวดล้อมศักยภาพ (SWOT Analysis)
 องค์การบริหารส่วนตำบลนาบัว

จุดแข็ง (Strengths)		จุดอ่อน(Weaknesses)	
S ๑	มีคำสั่งแบ่งโครงสร้างขององค์การบริหารส่วนตำบลนาบัวชัดเจน ครอบคลุมอำนาจหน้าที่ตามภารกิจ และสามารถเปลี่ยนแปลงปรับปรุงได้ตามภารกิจที่ได้รับเพิ่มขึ้นหรือถ่ายโอน	W ๑	บุคลากรองค์การบริหารส่วนตำบลนาบัวยังขาดแคลนไม่เพียงพอต่อการบริหารงาน
		W ๒	ความต้องการ และคาดหวังของประชาชนมีสูงต่อองค์การบริหารส่วนตำบลนาบัวในการแก้ไขปัญหาความเดือดร้อนแต่องค์การบริหารส่วนตำบลนาบัวตอบสนองได้น้อย
S ๒	มีแผนพัฒนาที่ชัดเจน และมีการบูรณาการจัดทำแผน การทำงาน ร่วมกับหน่วยงานหรือส่วนราชการอื่น	W ๓	คนในท้องถิ่นมีปัญหาหนี้สินอันเกี่ยวเนื่องกับการประกอบอาชีพหรือการค้ารงชีวิตประจำวันในอัตราสูง
S ๓	มีคำสั่งแบ่งงานหรือการมอบอำนาจงานการบริหารงานตามลำดับชั้น		
S ๔	ผู้บริหารท้องถิ่นกำหนดนโยบายได้เองภายใต้กรอบของกฎหมาย		
S ๕	มีข้อบัญญัติงบประมาณรายจ่ายเป็นของตนเอง ซึ่งเป็นเครื่องมือในการตอบสนองความต้องการของประชาชนในตำบล	W ๔	มีระเบียบ/กฎหมายใหม่ๆจำนวนมากทำให้การปฏิบัติงานของบุคลากรไม่ทันต่อเหตุการณ์
S ๖	สภาองค์การบริหารส่วนตำบลสามารถออกข้อบัญญัติได้เอง ภายใต้กรอบกฎหมาย	W ๕	บุคลากรมีน้อยทำให้ต้องรับผิดชอบงานหลายอย่าง เกิดการทำงานไม่มีความต่อเนื่องและประสพการณ์ในการทำงานน้อย
S ๗	สามารถจัดกรอบอัตรากำลังได้เองตามภารกิจและกำลังงบประมาณ	W ๖	ขาดแคลนน้ำใช้อุปโภค บริโภค และเพื่อการเกษตรในฤดูแล้ง
S ๘	ผู้บริหารและฝ่ายนิติบัญญัติมาจากการเลือกตั้งของประชาชนโดยตรงทำให้เข้าใจปัญหาความเดือดร้อน และความต้องการของประชาชนอย่างแท้จริง		

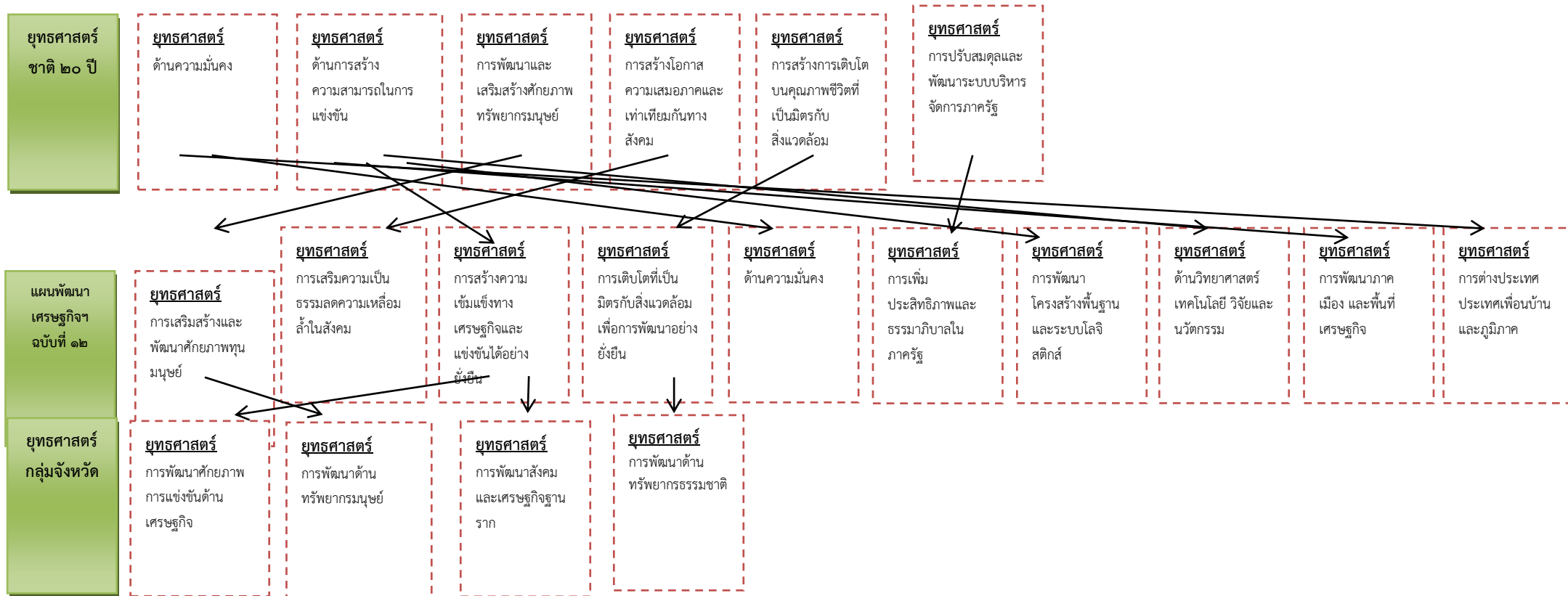
จุดแข็ง (Strengths)		จุดอ่อน(Weaknesses)	
S๙	มีรายได้จากการจัดเก็บรายได้เป็นของตนเอง ทำให้คล่องตัวในการบริหารงาน	W ๘	การมีส่วนร่วมของประชาชนในการจัดทำแผนและความไม่เข้าใจสิทธิในการแสดงความคิดเห็น
S ๑๐	มีเครื่องมือเครื่องใช้ในการปฏิบัติงานอย่างเพียงพอและทันสมัย	W๙	ประชาชนยังมีระบบความคิด หรือการประกอบอาชีพแบบเดิมๆ เช่น การทำนา การปลูกพืชเชิงเดี่ยว ฯลฯ
S๑๑	เป็นหน่วยงานที่มีความใกล้ชิดกับประชาชนมากที่สุด และสามารถแก้ไขปัญหาได้อย่างรวดเร็ว	W ๑๐	งบประมาณจำกัด ทำให้ตอบสนองต่อความต้องการของประชาชนยังครอบคลุมไม่ได้เพียงพอ
S๑๒	สภาพของพื้นดินมีสภาพค่อนข้างสมบูรณ์เหมาะกับการปลูกพืชได้ทุกชนิด	W ๑๑	ระบบข้อมูลไม่เป็นปัจจุบัน หรือไม่ครบถ้วนครอบคลุมในทุกด้าน
S๑๓	กลุ่มองค์กรภาคประชาชนที่เข้มแข็ง และมีการทำงานในระบบของเครือข่าย	W ๑๒	ขาดการอนุรักษ์ในขนบธรรมเนียมประเพณี และภูมิปัญญาท้องถิ่น
S๑๔	มีการจัดส่งบุคลากรเข้ารับการฝึกอบรมอย่างต่อเนื่อง	W ๑๓	เยาวชนขาดความตระหนักในการเข้าไปมีส่วนร่วมในกิจกรรมทางศาสนา
S๑๕	มีระบบสื่อสารและระบบสารสนเทศที่เหมาะสม	W ๑๔	ประชาชนขาดความตระหนักในการดูแลและบำรุงรักษาสิ่งแวดล้อมและทรัพยากรธรรมชาติ
S๑๖	ผู้นำ ผู้บริหาร สนับสนุนแนวคิดและกำหนดนโยบายการพัฒนาในด้านการเมือง การบริหาร และการพัฒนาบุคลากรท้องถิ่น	W ๑๕	อาชีพหลักของคนในชุมชนส่วนใหญ่ทำการเกษตร ต้องอาศัยแหล่งน้ำจากธรรมชาติซึ่งบางครั้งไม่เพียงพอ
S๑๗	มีกลไกการบริหารราชการ ประชาคม ภาคประชาชนในทุกชุมชน		

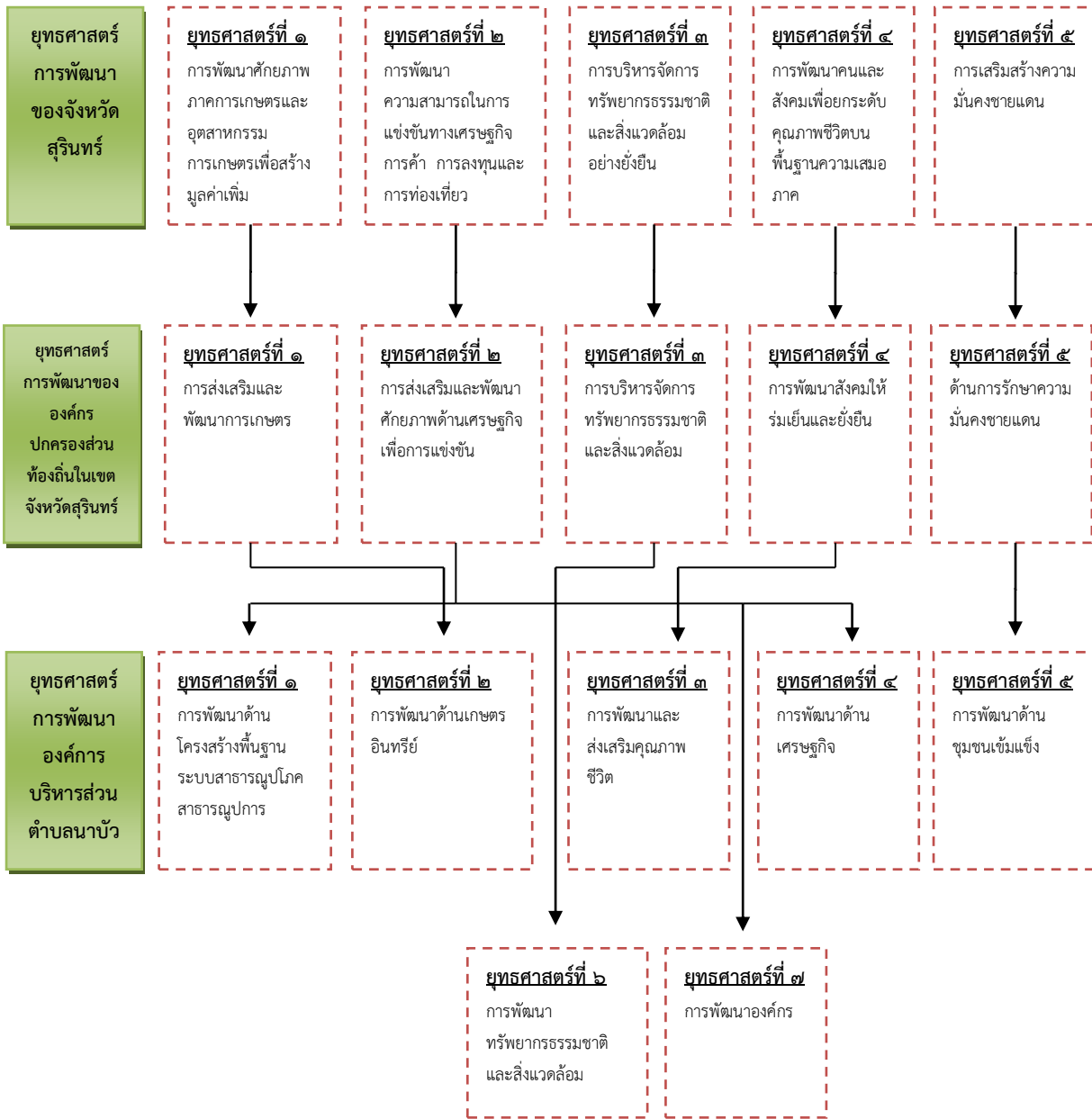
โอกาส(Opportunity)		ภัยคุกคาม(Threat)	
O ๑	มีแนวโน้มได้รับการถ่ายโอนภารกิจเพิ่มมากขึ้นตามแผนกฎหมายกระจายอำนาจ	T ๑	อำนาจหน้าที่ตามแผนกระจายอำนาจบางภารกิจยังไม่มี ความชัดเจน
O ๒	แนวโน้มของรายได้ที่ได้รับจัดสรรมากขึ้นตามลำดับแผนกระจายอำนาจและการจัดเก็บรายได้เองขององค์การบริหารส่วนตำบล	T ๒	การให้ความอิสระองค์การบริหารส่วนตำบลจากส่วนกลางยังไม่เต็มที่ ยังต้องอยู่ภายใต้การกำกับ ควบคุมดูแลจากส่วนภูมิภาค
O ๓	สามารถหาแรงงานได้ง่าย ราคาถูก จากประเทศเพื่อนบ้าน	T ๓	การจัดสรรงบประมาณจากรัฐยังไม่เพียงพอ กับภารกิจที่ถ่ายโอนให้กับท้องถิ่น
O ๔	กฎหมายกระจายอำนาจ เอื้อต่อการบริหารงานขององค์การบริหารส่วนตำบล		
O ๕	ความก้าวหน้าด้านเทคโนโลยีทำให้มีความสะดวกคล่องตัว และมีประสิทธิภาพในการทำงานมากขึ้น	T ๔	ภาคเกษตรกรรมมีปัญหาหนี้สิน ขาดทุน คุณภาพต่ำ ผลผลิตทางการเกษตรส่วนใหญ่มีราคาตกต่ำ
O ๖	ประชาชนมีความสมัครสมานสามัคคีกันดี มีความขัดแย้งทางการเมือง ทางความคิด เห็นน้อย	T ๕	น้ำมันมีราคาแพงอย่างต่อเนื่อง
		T ๖	การอพยพแรงงานของคนในพื้นที่ เนื่องจากแหล่งงานรองรับไม่เพียงพอ
O ๗	มีวัด สามารถพัฒนาเสริมสร้างความพร้อมให้เป็นแหล่งพัฒนาคุณธรรม จริยธรรม ของเยาวชน และประชาชนในตำบล	T ๗	ประชาชนไม่ให้ความสำคัญในการศึกษาของบุตร-หลาน ให้ได้รับการศึกษาในระดับอุดมศึกษา
O ๘	มีสถานศึกษาอยู่ในพื้นที่ ตั้งแต่ เด็กก่อนวัยเรียน ถึง มัธยมตอนต้น และมีศูนย์การเรียนรู้ชุมชน ซึ่งมีความพร้อม มีศักยภาพในการจัดการศึกษาอย่างทั่วถึง	T ๘	ภัยธรรมชาติ ฤดูแล้งมีภัยแล้งขาดน้ำเพื่อการอุปโภคบริโภค
O ๙	มีโรงพยาบาลส่งเสริมสุขภาพชุมชน ครอบคลุมทั้งพื้นที่อย่างเพียงพอ	T ๙	ความไม่มั่นคงทางการเมืองระดับชาติมีผลต่อการจัดสรรงบประมาณขององค์การบริหารส่วนตำบล

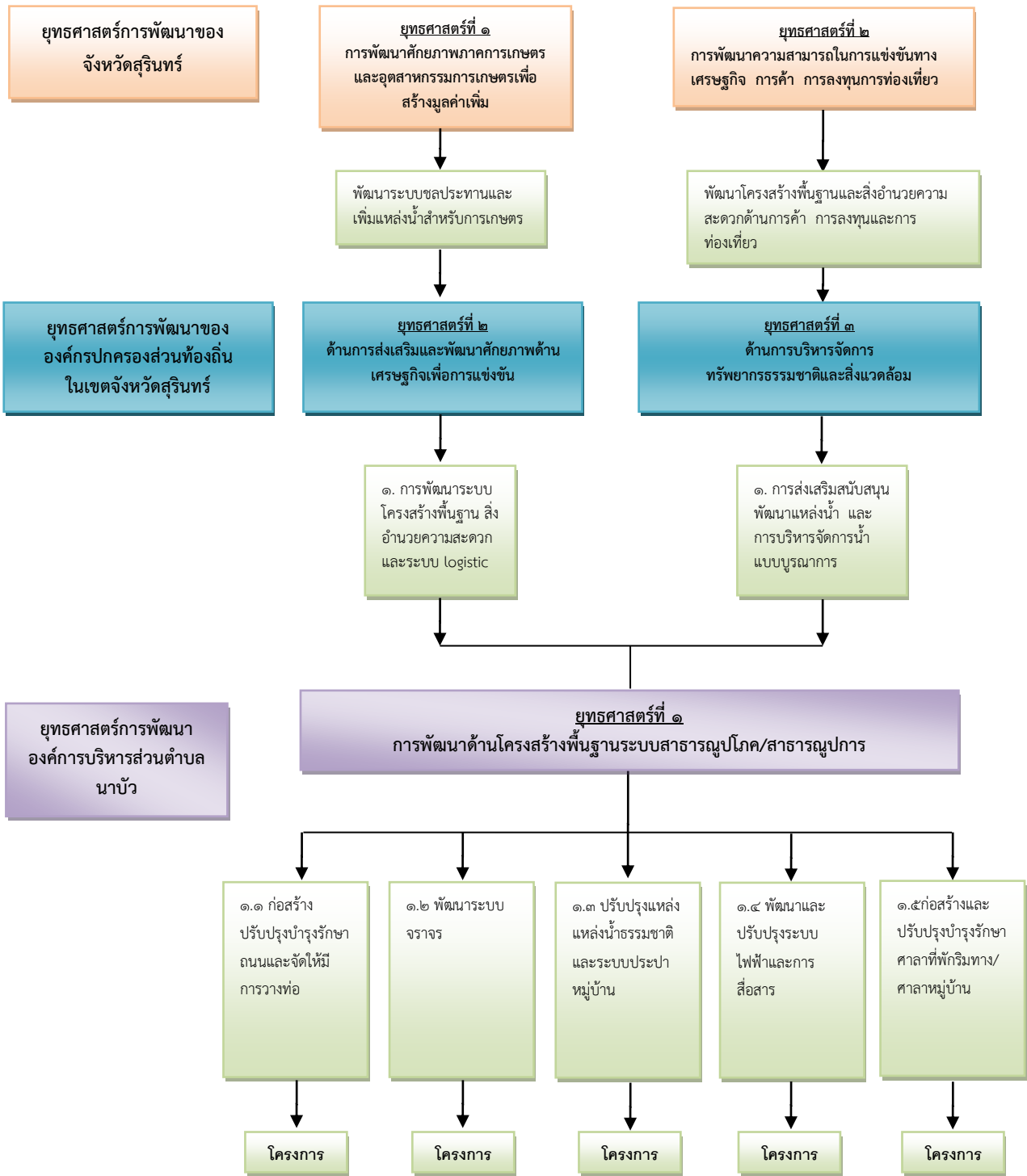
โอกาส(Opportunity)		ภัยคุกคาม(Threat)	
O ๑๐	การแก้ไขปัญหาความยากจนและปัญหา ยาเสพติดตามนโยบายรัฐบาล จังหวัด และอำเภอสอดคล้องกับนโยบายและ ยุทธศาสตร์ขององค์การบริหารส่วนตำบล	T ๑๐	ผลจากการถ่ายโอนภารกิจทำให้มีงาน/หน้าที่ เพิ่มขึ้นแต่ไม่มีบุคลากรมารองรับ
		T ๑๑	สถานการณ์ทางเศรษฐกิจและการ เปลี่ยนแปลงทางการเมืองส่งผลกระทบต่อการพัฒนา ท้องถิ่น
O ๑๑	นำข้อมูลจากการจัดทำเวทีประชาคม จัดทำโครงการ/กิจกรรม หรือสนับสนุน ด้านต่างๆเพื่อตอบสนองความต้องการ ของชุมชน	T ๑๒	ประชาชนไม่สนใจ ขาดจิตสำนึกในการมีส่วน ร่วมในการพัฒนาพื้นที่ และไม่ให้ความสำคัญ กับการมีส่วนร่วมในกิจกรรมของท้องถิ่นและ ของภาครัฐ
O ๑๒	มีความหลากหลายทางวัฒนธรรม ทาง สังคมอยู่เย็นเป็นสุขร่วมกัน ใช้สันติวิธี เป็นแนวทางในการแก้ไขปัญหา	T ๑๓	
O ๑๓	มีความเข้มแข็งทางการเมืองในระดับ ท้องถิ่น ทำให้การบริหารจัดการมีความ ต่อเนื่อง		

**๓.๓ ความเชื่อมโยงยุทธศาสตร์การพัฒนาจังหวัดกับยุทธศาสตร์การพัฒนา
ขององค์การบริหารส่วนตำบลนาบัว**

โครงสร้างความเชื่อมโยงแผนยุทธศาสตร์พัฒนาองค์การบริหารส่วนตำบลนาบัว พ.ศ. ๒๕๖๑- ๒๕๖๔

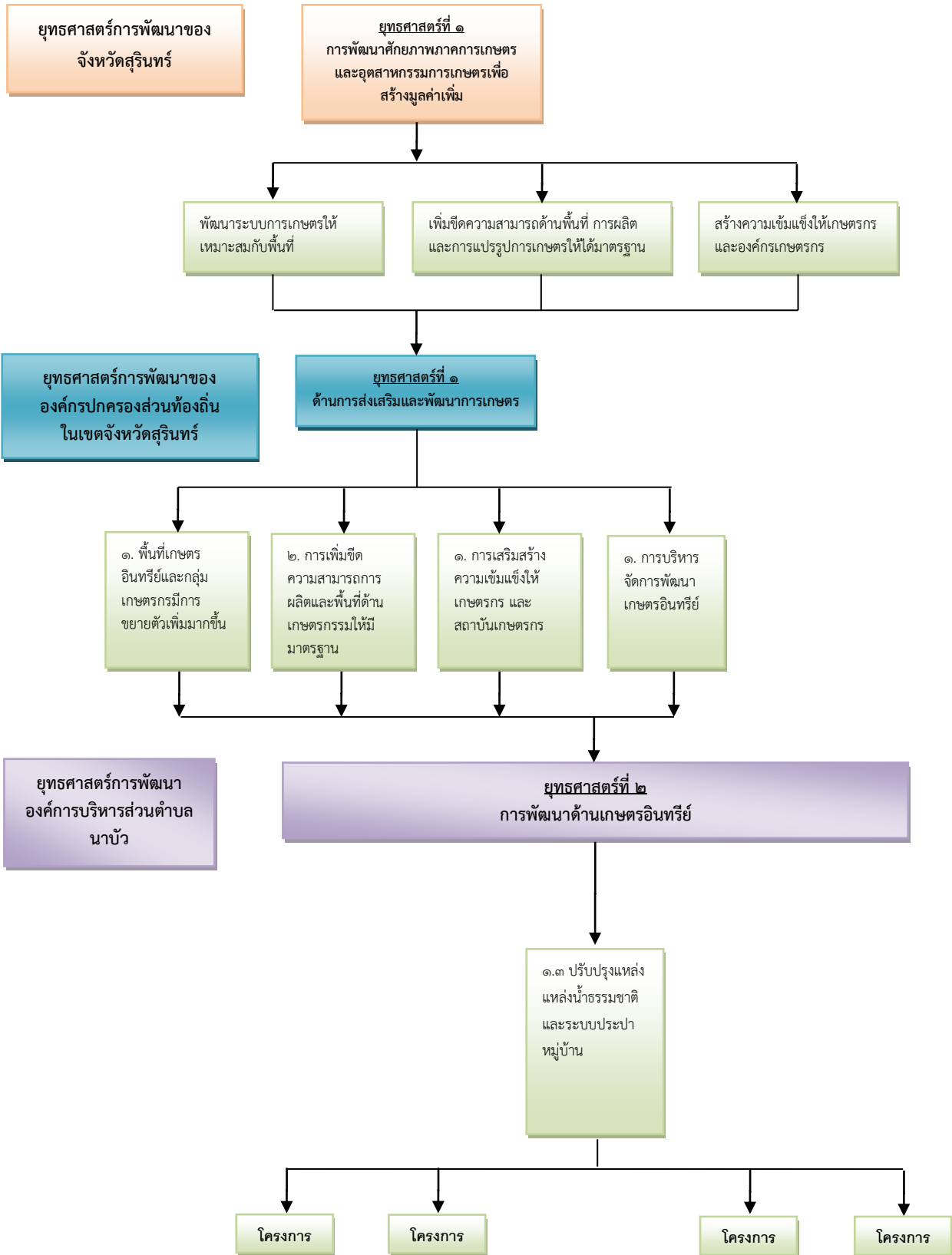






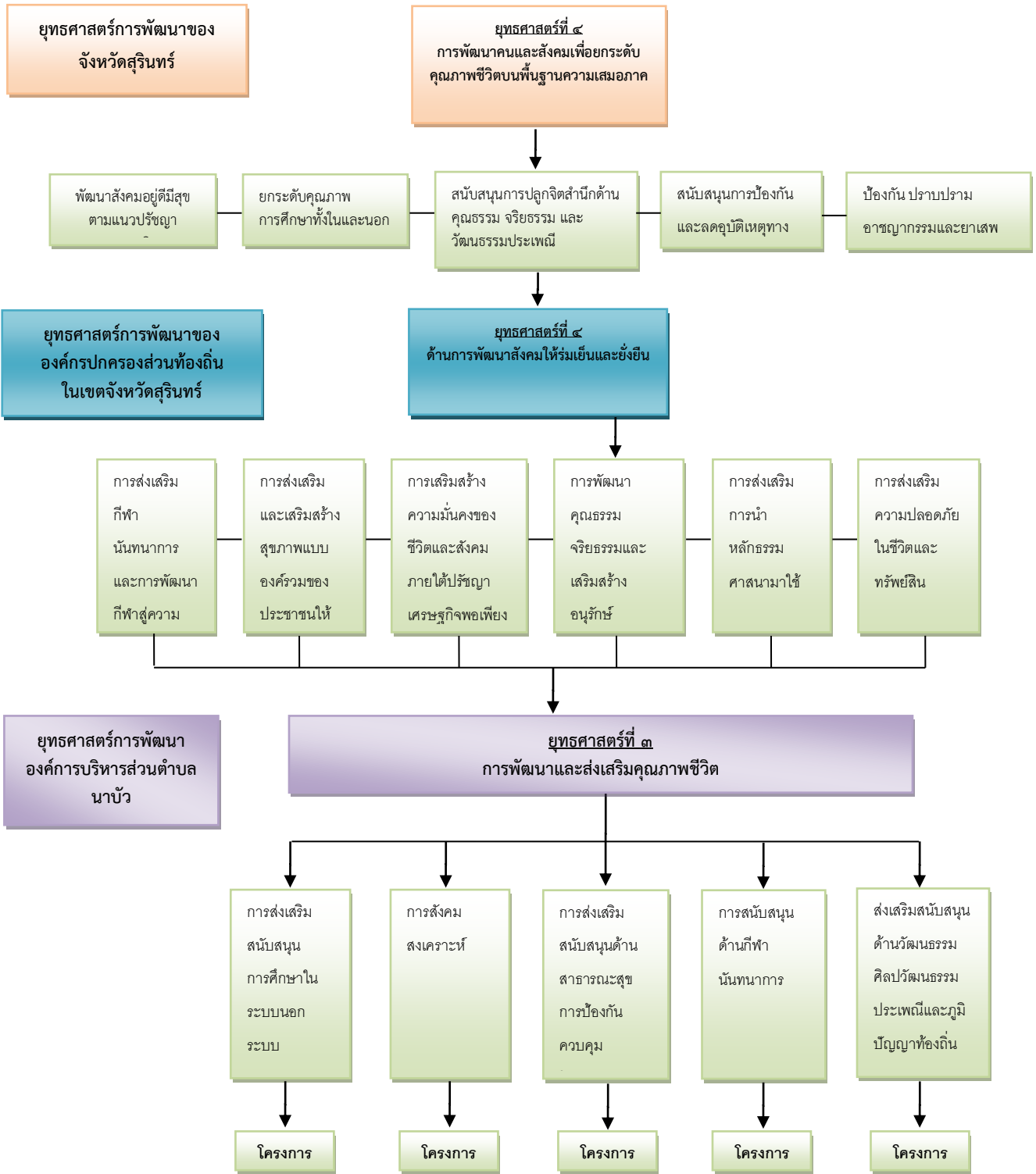
โครงการ/กิจกรรม

๑. โครงการปรับปรุงและก่อสร้างแหล่งน้ำเพื่อการเกษตรและอุปโภคบริโภค (ประกอบด้วยกิจกรรมการปรับปรุงและก่อสร้างแหล่งน้ำหลายลักษณะ รวมถึงทางระบายน้ำต่างๆ ฯลฯ)
๒. โครงการปรับปรุงและก่อสร้างเส้นทางภายในตำบล (ประกอบด้วยกิจกรรมซ่อมแซม ปรับปรุง บำรุงรักษา และก่อสร้าง ถนน คสล. ฯลฯ)
๓. โครงการก่อสร้าง พัฒนา ปรับปรุงระบบสาธารณสุขปโภค และสาธารณสุขการ ฯลฯ
๔. ฯลฯ



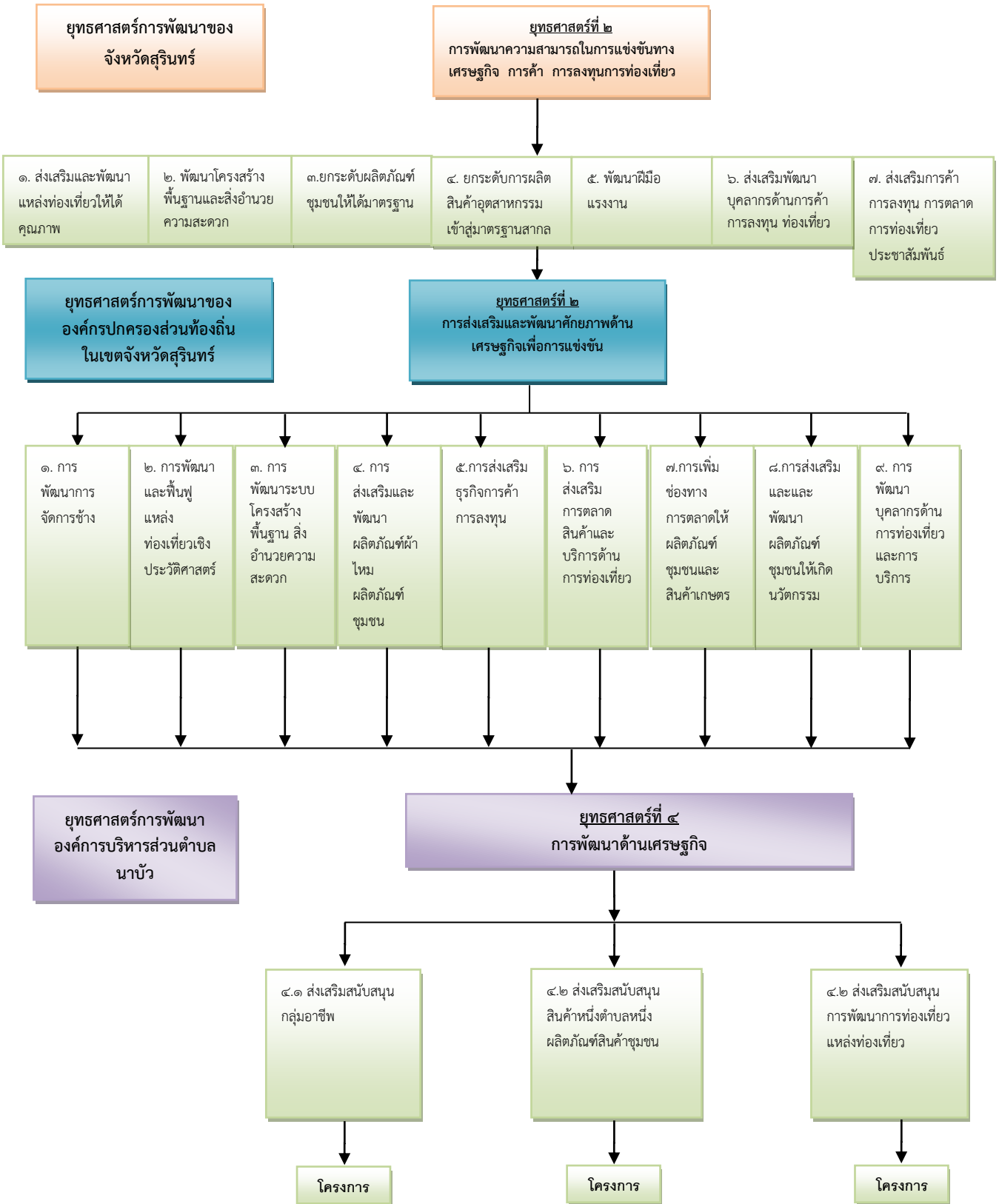
โครงการ/กิจกรรม

๑. โครงการปรับปรุงพื้นที่ฟูดิน
๒. โครงการฝึกอบรมส่งเสริมการดำเนินงานตามแนวเศรษฐกิจพอเพียง
๓. โครงการฝึกอบรมการเกษตรอินทรีย์
๔. โครงการสนับสนุนเมล็ดพันธุ์ข้าว/ปรับปรุงเมล็ดพันธุ์
๕. โครงการส่งเสริมและสนับสนุนการทำเกษตรผสมผสาน เกษตรทางเลือก เกษตรอินทรีย์ และเกษตรทฤษฎีใหม่
๖. โครงการส่งเสริมการปลูกพืชเศรษฐกิจ/พืชคลุมดิน
๗. โครงการฝึกอบรม/ส่งเสริมกลุ่มอาชีพผลิตปุ๋ยอินทรีย์
๘. ฯลฯ



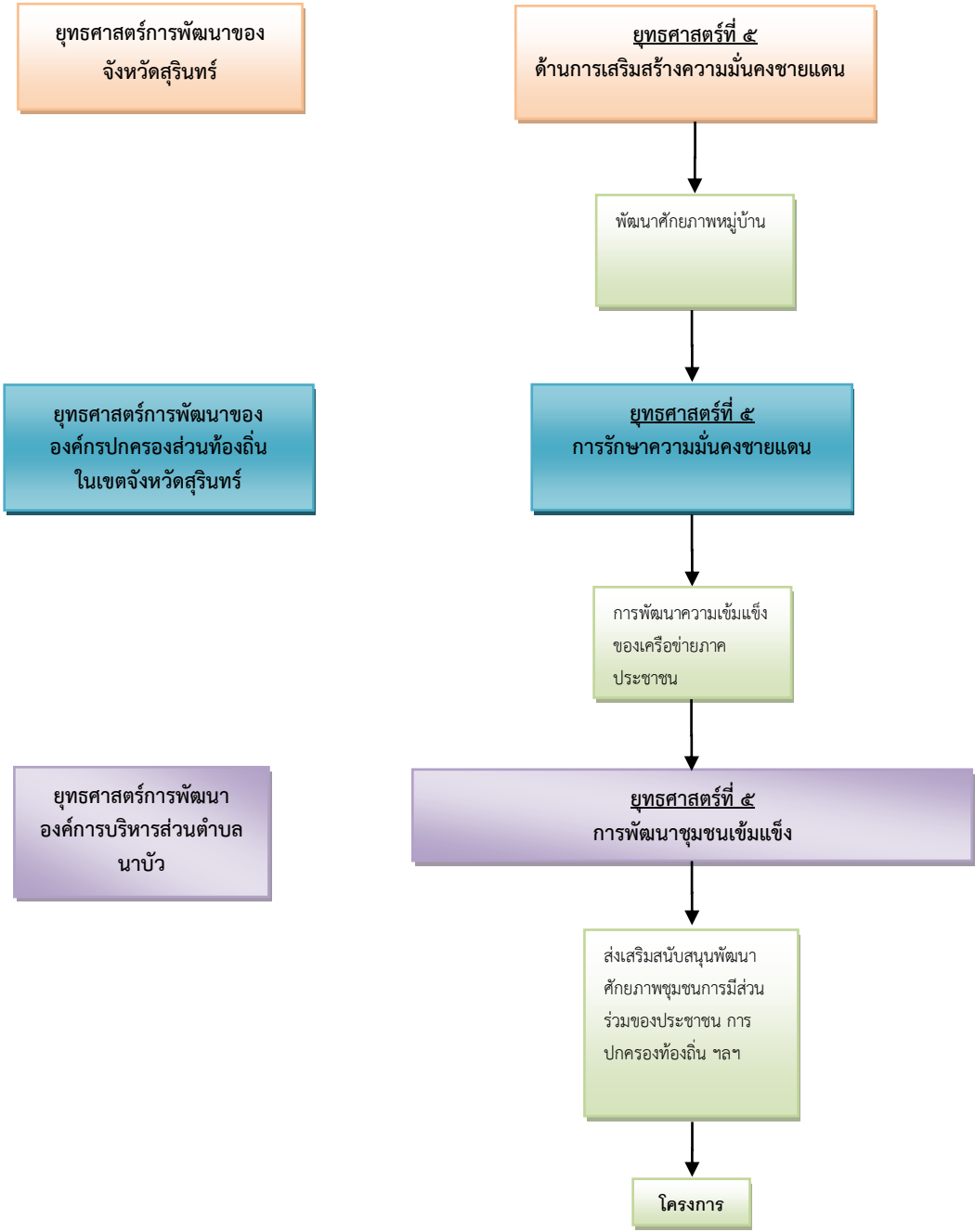
โครงการ/กิจกรรมที่รองรับยุทธศาสตร์

๑. โครงการส่งเสริมสนับสนุนการสร้างเสริมสุขภาพการออกกำลังกาย
๒. โครงการส่งเสริมและรณรงค์ป้องกันโรคไข้เลือดออก พิษสุนัขบ้าและโรคระบาดอื่นๆ
๓. โครงการส่งเสริมและสนับสนุนศูนย์สาธารณสุขมูลฐาน
๔. โครงการส่งเสริมและสนับสนุนเครื่องมืออุปกรณ์การแพทย์บริการแก่ประชาชน
๕. โครงการสนับสนุนกองทุนหลักประกันสุขภาพตำบล
๖. โครงการตลาดนัดสีเขียว
๗. โครงการกองทุนสนับสนุนการขับเคลื่อนระบบเกษตรกรรมยั่งยืนในพื้นที่เพื่อการผลิตอาหารที่ปลอดภัย
๘. โครงการส่งเสริมตามแนวทางพัฒนาศูนย์พัฒนาเด็กเล็กทั้ง ๖ ด้าน
๙. โครงการพัฒนาศูนย์พัฒนาเด็กเล็ก ทั้งด้านอาคารสถานที่ เช่น ก่อสร้างสนามเด็กเล่น ปรับปรุงต่อเติมอาคารเรียน ก่อสร้างถังเก็บน้ำ ติดตั้งเหล็กดัด การจัดหาครุภัณฑ์ และอุปกรณ์การเรียนการสอน ประจำศูนย์พัฒนาเด็กเล็ก ตำบลบุคลากร การส่งเสริมการศึกษาต่อ การฝึกอบรม ฯลฯ
๑๐. โครงการส่งเสริมและสนับสนุนการศึกษาทั้งในระบบและนอกระบบ
๑๑. โครงการส่งเสริมและพัฒนาศักยภาพทางการศึกษา
๑๒. โครงการส่งเสริมและอนุรักษ์ศิลปวัฒนธรรม ประเพณีท้องถิ่นไทย
๑๓. โครงการส่งเสริมและอนุรักษ์พระพุทธศาสนา
๑๔. โครงการรณรงค์สร้างจิตสำนึกทางด้านจริยธรรมและคุณธรรม
๑๕. โครงการแหล่งเรียนรู้ ภูมิปัญญาท้องถิ่นและปราชญ์ชาวบ้าน
๑๖. โครงการส่งเสริมและสนับสนุนการเรียนรู้ภูมิปัญญาท้องถิ่นและวัฒนธรรมประเพณีไทย
๑๗. โครงการส่งเสริมและสนับสนุนการกีฬาทุกระดับ
๑๘. โครงการจัดหาวัสดุกีฬาให้กับเด็กและเยาวชนภายในตำบลนาบัว
๑๙. โครงการส่งเสริมและสนับสนุนสนามกีฬาและสวนนันทนาการ
๒๐. โครงการสงเคราะห์เบี้ยยังชีพผู้สูงอายุ คนพิการและผู้ป่วยเอดส์
๒๑. โครงการสงเคราะห์และพัฒนาคุณภาพชีวิตผู้สูงอายุ คนพิการ ผู้ป่วยเอดส์ และผู้ด้อยโอกาส
๒๒. โครงการสนับสนุนกองทุนสวัสดิการชุมชน
๒๓. โครงการรณรงค์ ส่งเสริม สนับสนุน การเฝ้าระวังป้องกันยาเสพติดในพื้นที่
๒๔. โครงการลดอุบัติเหตุทางถนนช่วงเทศกาล
๒๕. ฯลฯ



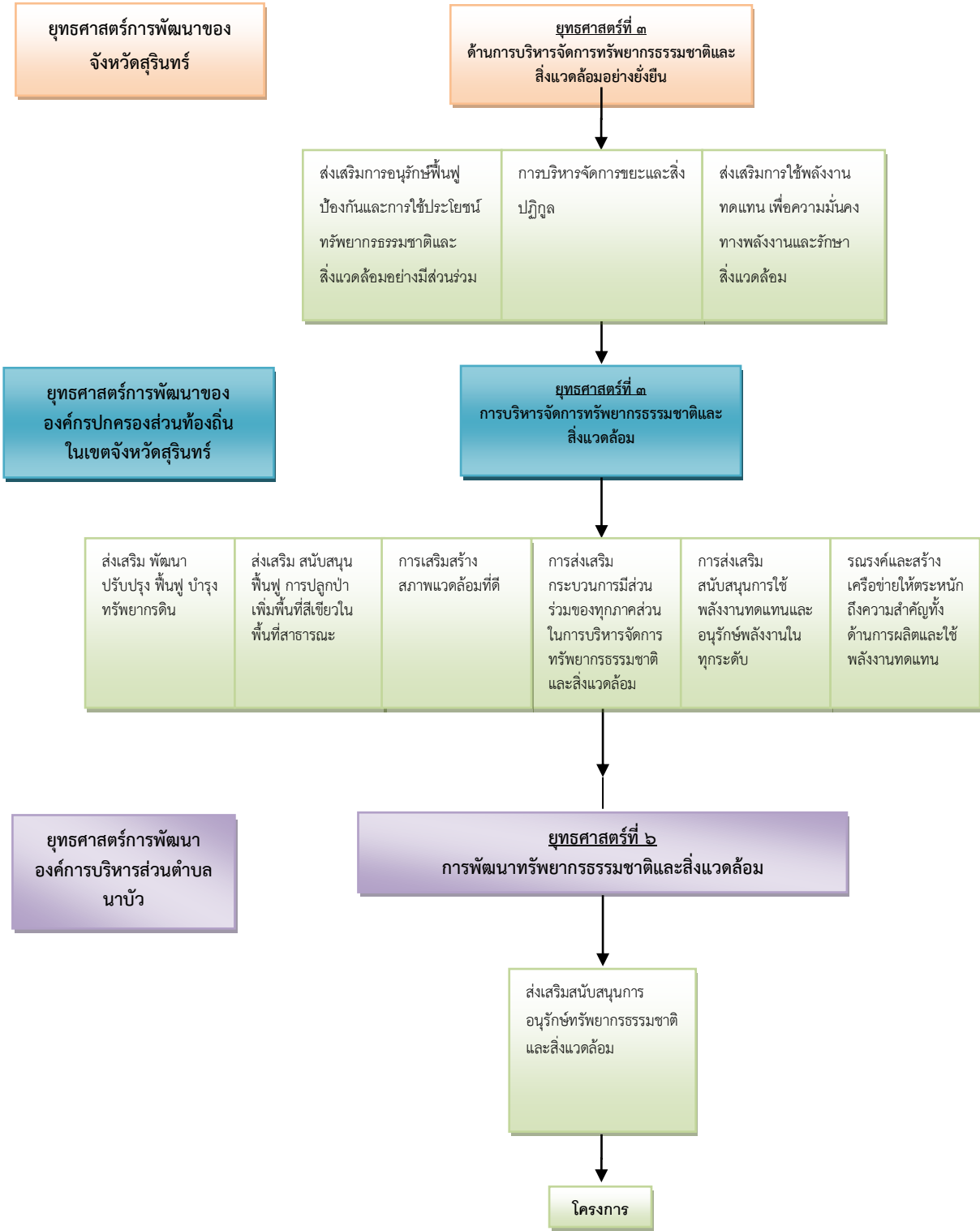
โครงการ/กิจกรรม

๑. ฝึกอบรมกลุ่มอาชีพผู้เลี้ยงโค – กระบือ
๒. ก่อสร้าง/ปรับปรุง/สนับสนุนวัสดุ/อุปกรณ์ ต่างๆ ของกลุ่มอาชีพ
๓. ส่งเสริมและพัฒนากลุ่มอาชีพต่างๆภายในตำบล
๔. ก่อสร้าง/จัดตั้งศูนย์จำหน่ายสินค้าชุมชน, ศูนย์การเรียนรู้ชุมชน
๕. ก่อสร้างลานตากผลผลิตชุมชน
๖. สนับสนุนการก่อสร้าง/จัดตั้งธนาคารข้าว/ฉางข้างเกษตรกร
๗. สนับสนุนการก่อสร้าง/จัดตั้งโรงสีชุมชน
๘. ส่งเสริมและพัฒนาผลิตภัณฑ์ของชุมชนให้ได้มาตรฐาน
๙. ปรับปรุงพัฒนาแหล่งท่องเที่ยว
๑๐. ฯลฯ



โครงการ/กิจกรรม

๑. โครงการประชาคมหมู่บ้าน
๒. โครงการ อบต.สัญจร
๓. โครงการฝึกอบรม อปพร., ชรบ. ฯลฯ
๔. ก่อสร้าง/จัดตั้งศูนย์จำหน่ายสินค้าชุมชน, ศูนย์การเรียนรู้ชุมชน
๕. โครงการฝึกอบรมการป้องกันและแก้ไขปัญหายาเสพติด
๖. โครงการฝึกอบรมรณรงค์การป้องกันอุบัติเหตุ
๗. โครงการสนับสนุนกิจกรรมกลุ่ม อปพร., อสม., กลุ่มสตรี ฯลฯ
๘. โครงการฝึกอบรมเพิ่มประสิทธิภาพ ของคณะกรรมการหมู่บ้าน, คณะกรรมการโครงการแก้ไขปัญหาคาความยากจน, คณะกรรมการกลุ่มออมทรัพย์เพื่อการผลิต ฯลฯ
๙. โครงการศูนย์พัฒนาครอบครัว
- ๑๐.โครงการจูงลูกจูงหลานเข้าวัด
๑๑. ฯลฯ



ยุทธศาสตร์การพัฒนาของ
จังหวัดสุรินทร์

ยุทธศาสตร์ที่ ๓
ด้านการบริหารจัดการทรัพยากรธรรมชาติและ
สิ่งแวดล้อมอย่างยั่งยืน

ส่งเสริมการอนุรักษ์ฟื้นฟู ป้องกันและการใช้ประโยชน์ ทรัพยากรธรรมชาติและ สิ่งแวดล้อมอย่างมีส่วนร่วม	การบริหารจัดการขยะและสิ่ง ปฏิกูล	ส่งเสริมการใช้พลังงาน ทดแทน เพื่อความมั่นคง ทางพลังงานและรักษา สิ่งแวดล้อม
--	-------------------------------------	---

ยุทธศาสตร์การพัฒนาของ
องค์กรปกครองส่วนท้องถิ่น
ในเขตจังหวัดสุรินทร์

ยุทธศาสตร์ที่ ๓
การบริหารจัดการทรัพยากรธรรมชาติและ
สิ่งแวดล้อม

ส่งเสริม พัฒนา ปรับปรุง ฟื้นฟู บำรุง ทรัพยากรดิน	ส่งเสริม สนับสนุน ฟื้นฟู การปลูกป่า เพิ่มพื้นที่สีเขียวใน พื้นที่สาธารณะ	การเสริมสร้าง สภาพแวดล้อมที่ดี	การส่งเสริม กระบวนการมีส่วนร่วม ของทุกภาคส่วน ในการบริหารจัดการ ทรัพยากรธรรมชาติและ สิ่งแวดล้อม	การส่งเสริม สนับสนุนการใช้ พลังงานทดแทนและ อนุรักษ์พลังงานใน ทุกระดับ	รณรงค์และสร้าง เครือข่ายให้ตระหนัก ถึงความสำคัญทั้ง ด้านการผลิตและใช้ พลังงานทดแทน
--	---	-----------------------------------	--	---	--

ยุทธศาสตร์การพัฒนา
องค์การบริหารส่วนตำบล
นาบัว

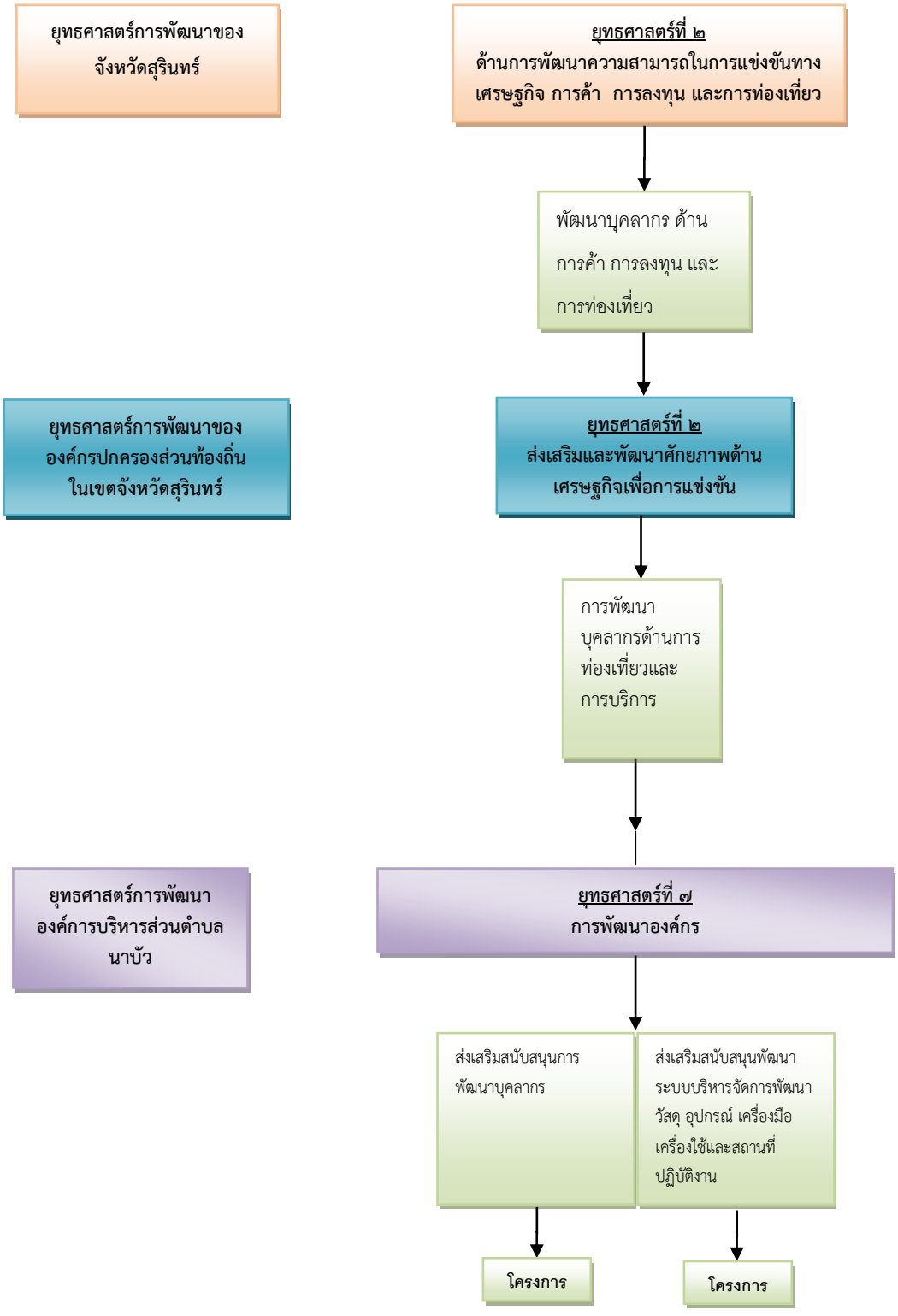
ยุทธศาสตร์ที่ ๒
การพัฒนาทรัพยากรธรรมชาติและสิ่งแวดล้อม

ส่งเสริมสนับสนุนการ
อนุรักษ์ทรัพยากรธรรมชาติและ
สิ่งแวดล้อม

โครงการ

โครงการ/กิจกรรมที่รองรับยุทธศาสตร์

๑. โครงการปลูกป่า, ไม้ดอก, ไม้ประดับ ฯลฯ
๒. โครงการอนุรักษ์ที่สาธารณะประโยชน์
๓. โครงการปรับปรุงภูมิทัศน์ภายในตำบล
๔. โครงการอนุรักษ์ทรัพยากรธรรมชาติและสิ่งแวดล้อม
๕. ฯลฯ



โครงการ/กิจกรรมที่รองรับยุทธศาสตร์

๑. โครงการฝึกอบรมและทัศนศึกษาดูงาน
๒. โครงการส่งเสริมพัฒนาประสิทธิภาพคณะผู้บริหาร/สมาชิกสภาฯ/พนักงาน
๓. โครงการจัดซื้อวัสดุต่างๆเพื่อใช้ในการปฏิบัติงาน
๔. โครงการจัดซื้อครุภัณฑ์ต่างๆเพื่อใช้ในการปฏิบัติงาน
๕. โครงการก่อสร้าง/ปรับปรุงอาคาร, หอประชุม, ห้องประชุม, โรงจอดรถ, ศูนย์การเรียนรู้ ฯลฯ เพื่อให้เหมาะสมต่อการ



ใช้งาน

๖. โครงการปรับปรุงภูมิทัศน์ภายใน อบต.
๗. ฯลฯ

๓.๔ แผนผังยุทธศาสตร์

ยุทธศาสตร์การพัฒนากองคการบริหารส่วนตำบลนาบัว
Strategy Map

วิสัยทัศน์		“โครงสร้างพื้นฐานสะดวก บวกเกษตรอินทรีย์ เกิดการบริหารที่ดี มีชุมชนเข้มแข็งและยั่งยืน”
-------------------	---	--

พันธกิจ		๑. ก่อสร้างพัฒนา ด้านโครงสร้าง พื้นฐาน สิ่ง สาธารณูปโภค สาธารณูปการ แหล่งน้ำเพื่อ การเกษตร ไฟฟ้า สาธารณะ ฯลฯ	๒. พัฒนาด้าน เกษตรอินทรีย์	๓. พัฒนาด้าน คุณภาพชีวิต การศึกษา สาธารณสุข นันทนาการ สังคม สงเคราะห์ ศิลปวัฒนธรรม ฯลฯ	๔. พัฒนาด้าน เศรษฐกิจ	๕. พัฒนาด้าน ชุมชนเข้มแข็ง	๖. พัฒนาด้าน ทรัพยากรธรรมชาติ และสิ่งแวดล้อม	๗. พัฒนากองคกร
								

จุดมุ่งหมายเพื่อการพัฒนาองค์การบริหารส่วนตำบลนาบัว								
จุดมุ่งหมายเพื่อการพัฒนา		๑. ส่งเสริมการพัฒนาการสาธารณูปโภค สาธารณูปการ พัฒนาปรับปรุงระบบสาธารณูปโภค การก่อสร้างและบำรุงรักษาเส้นทางคมนาคม มีแหล่งน้ำเพื่อการอุปโภคบริโภค	๒. การส่งเสริมพัฒนาการพัฒนา ศักยภาพเกษตรกร และการพัฒนา ด้านการเกษตร อินทรีย์ส่งเสริม เศรษฐกิจพอเพียง ตามแนวพระราชดำริ	๓. ส่งเสริมคุณภาพชีวิต การสังคมสงเคราะห์ การพัฒนา และแก้ไขปัญหาทางสังคม การส่งเสริมการดูแลสุขภาพ สุขภาพอนามัยและการกีฬา การส่งเสริมการศึกษา การเรียนรู้ การอนุรักษ์ ศิลปวัฒนธรรม ประเพณี และภูมิปัญญาท้องถิ่นโดยส่งเสริมเอกลักษณ์ ศิลปวัฒนธรรม ประเพณี ประเพณี และภูมิปัญญาท้องถิ่น ส่งเสริมกิจการด้านศาสนา	๔. การส่งเสริมพัฒนาการพัฒนา การเศรษฐกิจ โดยการส่งเสริมอาชีพ การพัฒนาศักยภาพ กลุ่มอาชีพและสินค้าผลิตภัณฑ์ชุมชน	๕. การพัฒนาด้านชุมชนเข้มแข็ง โดยการส่งเสริมการมีส่วนร่วม โดยการส่งเสริมความปลอดภัยในชีวิตและทรัพย์สิน ประชาชน การป้องกันภัยยาเสพติด ฯลฯ	๖. การบำรุงรักษาคุณภาพสิ่งแวดล้อม โดยการพัฒนาสิ่งแวดล้อม การปรับปรุงภูมิทัศน์ ก่อสร้างพัฒนาและปรับปรุงสวนสาธารณะ รักษาสภาพแวดล้อม แม่น้ำลำคลอง จัดให้มีระบบการรักษาความสะอาดและความเป็นระเบียบเรียบร้อยของบ้านเมือง	๗. การพัฒนาด้านการบริหารจัดการโดยการส่งเสริมการพัฒนาบุคลากรพัฒนาสถานที่และอุปกรณ์ ในการปฏิบัติราชการ การสนับสนุนการดำเนินการตามนโยบายของรัฐบาล และยุทธศาสตร์พัฒนาจังหวัด
		ยุทธศาสตร์ที่ ๑ ยุทธศาสตร์การพัฒนาด้านโครงสร้างพื้นฐาน	ยุทธศาสตร์ที่ ๒ ยุทธศาสตร์การพัฒนาด้านเกษตรอินทรีย์	ยุทธศาสตร์ที่ ๓ ยุทธศาสตร์การพัฒนา ด้านคุณภาพชีวิต	ยุทธศาสตร์ที่ ๔ ยุทธศาสตร์การพัฒนาด้านเศรษฐกิจ	ยุทธศาสตร์ที่ ๕ ยุทธศาสตร์การพัฒนาด้านชุมชนเข้มแข็ง	ยุทธศาสตร์ที่ ๖ ยุทธศาสตร์การพัฒนาด้านทรัพยากรธรรมชาติ	ยุทธศาสตร์ที่ ๗ ยุทธศาสตร์การพัฒนาด้านบริหารจัดการ
ยุทธศาสตร์การพัฒนางค์การบริหารส่วนตำบลนาบัว								
ยุทธศาสตร์								

ยุทธศาสตร์ที่ ๑ ยุทธศาสตร์การพัฒนาด้านโครงสร้างพื้นฐาน สิ่งสาธารณูปโภค สาธารณูปการ						
แนวทางการพัฒนา		๑. ก่อสร้างปรับปรุงบำรุงรักษาถนนและจัดให้มีการวางท่อ	๒. พัฒนาระบบจราจร	๓. ปรับปรุงแหล่งน้ำธรรมชาติและระบบประปาหมู่บ้าน	๔. พัฒนาและปรับปรุงระบบไฟฟ้าและสื่อสาร	๕. ก่อสร้างปรับปรุงบำรุงรักษาที่พักริมทาง/ศาลากลางหมู่บ้าน
ยุทธศาสตร์ที่ ๒ ยุทธศาสตร์การพัฒนาด้านเกษตรอินทรีย์						
แนวทางการพัฒนา		๑. ส่งเสริมศักยภาพและขีดความสามารถในการเพิ่มผลผลิตทางการเกษตรอินทรีย์และการแปรรูป สินค้าทางการเกษตร		๒. เสริมสร้างและเพิ่มทักษะอาชีพของครัวเรือนและกลุ่มอาชีพ		
ยุทธศาสตร์ที่ ๓ ยุทธศาสตร์การพัฒนาด้านคุณภาพชีวิต						
แนวทางการพัฒนา		๑. ส่งเสริมการศึกษาทั้งในระบบและนอกระบบ	๒. ส่งเสริมพัฒนาด้านการสังคมสงเคราะห์	๓. ส่งเสริมพัฒนาด้านสาธารณสุข การป้องกันโรคติดต่อ และยาเสพติด	๔. ส่งเสริม พัฒนาการกีฬา จัดให้มีการบำรุงรักษาสโมสรกีฬา ฯลฯ	๕. ส่งเสริม พัฒนาการอนุรักษ์วัฒนธรรม ประเพณี ภูมิปัญญาท้องถิ่น
ยุทธศาสตร์ที่ ๔ ยุทธศาสตร์การพัฒนาด้านเศรษฐกิจ						
แนวทางการพัฒนา		๑. ส่งเสริมพัฒนากลุ่มอาชีพ	๒. ส่งเสริมพัฒนาสินค้าหนึ่งตำบลหนึ่งผลิตภัณฑ์ สินค้าชุมชน	๓. ส่งเสริมสนับสนุนพัฒนาแหล่งท่องเที่ยว		
ยุทธศาสตร์ที่ ๕ ยุทธศาสตร์การพัฒนาด้านชุมชนเข้มแข็ง						
แนวทางการพัฒนา		๑. ส่งเสริมสนับสนุนการมีส่วนร่วมของประชาชน	๒. ส่งเสริมสนับสนุนให้ประชาชน ชุมชน ห่างไกลยาเสพติด, รณรงค์ป้องกันอุบัติเหตุต่างๆ			
ยุทธศาสตร์ที่ ๖ ยุทธศาสตร์การพัฒนาด้านทรัพยากรธรรมชาติและสิ่งแวดล้อม						
แนวทางการพัฒนา		๑. ส่งเสริมสนับสนุนการปลูกป่า, ไม้ดอก - ไม้ประดับ, ปรับปรุงภูมิทัศน์ ฯลฯ	๑. ส่งเสริมสนับสนุนการอนุรักษ์ที่สาธารณะประโยชน์, การอนุรักษ์ทรัพยากรธรรมชาติและสิ่งแวดล้อม			
ยุทธศาสตร์ที่ ๗ ยุทธศาสตร์การพัฒนางานการ						
แนวทางการพัฒนา		๑. ส่งเสริมสนับสนุนการพัฒนาบุคลากร	๒. ส่งเสริมสนับสนุนพัฒนาปรับปรุงเครื่องมือเครื่องใช้ สถานที่ปฏิบัติงาน			

๓.๕ รายละเอียดยุทธศาสตร์

ความเชื่อมโยง กับยุทธศาสตร์ จังหวัด	ยุทธศาสตร์ อปท.ในเขต จังหวัด	ยุทธศาสตร์ อปท.	เป้าประสงค์	ตัวชี้วัด ผลผลิต/โครงการ	ค่าเป้าหมาย					ความก้าวหน้า ของเป้าหมาย	กลยุทธ์	ผลผลิต/ โครงการ	หน่วยงาน รับผิดชอบ หลัก	หน่วย สนับสนุน
					๒๕๖๑	๒๕๖๒	๒๕๖๓	๒๕๖๔	๒๕๖๕					
ยุทธศาสตร์ที่ ๑ บริหารจัดการ น้ำและอนุรักษ์ สิ่งแวดล้อม ยุทธศาสตร์ที่ ๒ เพิ่มขีด ความสามารถ การแข่งขันภาค การเกษตรและ สินค้าข้าว	ยุทธศาสตร์ที่ ๑ บริหารจัดการน้ำ และอนุรักษ์ สิ่งแวดล้อม ยุทธศาสตร์ที่ ๒ เพิ่มขีด ความสามารถ การแข่งขันภาค การเกษตรและ สินค้าข้าว	ยุทธศาสตร์ที่ ๑ ยุทธศาสตร์การ พัฒนาด้าน โครงสร้าง พื้นฐาน	การพัฒนาบำรุงรักษา เส้นทางคมนาคม ระบบสาธารณูปโภค สาธารณูปการและ งานก่อสร้างต่างๆที่ได้ มาตรฐาน	เส้นทางคมนาคมที่ มีมาตรฐานเพิ่มขึ้น	๑๙	๑๙	๑๙	๑๙	๑๙	เส้นทาง คมนาคมที่ เพิ่มขึ้นทุกปี	ก่อสร้าง ปรับปรุง ซ่อมแซมเส้นทาง คมนาคม ให้มี คุณภาพดีอยู่ ตลอด	โครงการ ก่อสร้างถนน คสล.,ลาดยาง ,หินคลุก ฯลฯ	กองช่าง	สำนัก ปลัด
			เพื่อปรับปรุงเส้นทาง คมนาคมให้สามารถ สัญจรไป-มาได้อย่าง สะดวกและปลอดภัย ในชีวิตและทรัพย์สิน	เส้นทางคมนาคมมี ความสะดวก ปลอดภัยในการ สัญจร ไป-มา	๑๙	๑๙	๑๙	๑๙	๑๙	ถนนที่ได้รับ การซ่อม ปรับปรุงทุกปี	โครงการ ปรับปรุง ซ่อมแซมถนน ลูกรัง,ถนนหิน คลุก ฯลฯ	กองช่าง	สำนัก ปลัด	
			เพื่อการบริหาร จัดการแหล่งน้ำทำ การเกษตรอย่างมี ประสิทธิภาพ	ลำคลอง ลำเหมืองและทาง ระบายน้ำสามารถ ส่งน้ำได้อย่างมี ประสิทธิภาพ	๑๙	๑๙	๑๙	๑๙	๑๙	คลองส่งน้ำ จำนวน ๑๙ สาย	ก่อสร้าง พัฒนา ปรับปรุงแหล่ง น้ำการเกษตร	โครงการขุด ลอก - ลำคลอง - ลำเหมือง - ทางระบาย น้ำ - หนองน้ำ สาธารณะ	กองช่าง	สำนัก ปลัด
										ปีละ ๑๙ แห่ง		โครงการปรับ ปรุงและก่อสร้าง แหล่งน้ำ ในและนอก เขตชลประ ทานเพื่อ การเกษตร	กองช่าง	สำนัก ปลัด

												เช่น หนองน้ำ สาธารณะ		
ยุทธศาสตร์ที่ ๑ บริหารจัดการ น้ำและอนุรักษ์ สิ่งแวดล้อม ยุทธศาสตร์ที่ ๒ เพิ่มขีด ความสามารถ การแข่งขันภาค การเกษตรและ สินค้าข้าว	ยุทธศาสตร์ที่ ๑ บริหารจัดการน้ำ และอนุรักษ์ สิ่งแวดล้อม พลังงานและการ ท่องเที่ยว ยุทธศาสตร์ที่ ๒ เพิ่มขีด ความสามารถ การแข่งขันภาค การเกษตรและ สินค้าข้าว	ยุทธศาสตร์ที่ ๑ ยุทธศาสตร์การ พัฒนาด้าน โครงสร้าง พื้นฐาน	เพื่อเป็นทางระบาย น้ำไม่ให้ท่วมขังในฤดู น้ำหลาก	ก่อสร้างทางระบาย น้ำในฤดูน้ำหลาก ป้องกันน้ำท่วมขัง	๑๙	๑๙	๑๙	๑๙	๑๙	โครงการ ก่อสร้าง		โครงการ ก่อสร้างท่อ เหลี่ยม คสล. พร้อมที่ปิด เปิดโครงการ วางท่อระบาย น้ำ	กองช่าง	
			เพื่อให้ทุกครัวเรือนมี ไฟฟ้าใช้อย่างทั่วถึง	ครัวเรือนมีไฟฟ้าใช้ อย่างทั่วถึง	๓, ๖ ๖ ๐	๓, ๖ ๖ ๐	๓, ๖ ๖ ๐	๓, ๖ ๖ ๐	๓, ๖ ๖ ๐	ทุกหมู่บ้านมี ไฟฟ้าใช้	พัฒนาและ ปรับปรุงระบบ ไฟฟ้า ประปา สาธารณสุขปโค ระบบสื่อสารให้มี คุณภาพดีขึ้น	โครงการขยาย เขตไฟฟ้า	กองช่าง	
			เพื่อการบริหาร จัดการแหล่งน้ำเพื่อ อุปโภคบริโภคอย่าง ปลอดภัยและมี คุณภาพ	ระบบประปา หมู่บ้านมีคุณภาพ และสะอาด ปลอดภัย	๓, ๖ ๖ ๐	๓, ๖ ๖ ๐	๓, ๖ ๖ ๐	๓, ๖ ๖ ๐	๓, ๖ ๖ ๐	ทุกหมู่บ้านมี น้ำอุปโภค บริโภค		โครงการ ซ่อมแซม ปรับปรุงระบบ ประปา หมู่บ้าน	กองช่าง	
			เพื่อซ่อมแซมปรับปรุง บำรุงรักษาระบบ ประปาหมู่บ้านอย่าง มีประสิทธิภาพและมี น้ำเพียงพอ	แหล่งน้ำอุปโภค บริโภคได้รับการ ปรับปรุงอย่างมี ประสิทธิภาพ	๑	๑	๑	๑	๑	ปีละ ๑ แห่ง		โครงการ ก่อสร้างระบบ ประปา หมู่บ้าน	กองช่าง	
ยุทธศาสตร์ที่ ๑ บริหารจัดการ น้ำและอนุรักษ์ สิ่งแวดล้อม ยุทธศาสตร์ที่ ๒ เพิ่มขีด ความสามารถ	ยุทธศาสตร์ที่ ๑ บริหารจัดการน้ำ และอนุรักษ์ สิ่งแวดล้อม พลังงานและการ ท่องเที่ยว ยุทธศาสตร์ที่ ๒	ยุทธศาสตร์ที่ ๑ ยุทธศาสตร์การ พัฒนาด้าน โครงสร้าง พื้นฐาน	เพื่อติดตั้งซ่อมแซม ไฟฟ้าสาธารณะให้ ส่องสว่าง	จำนวนหมู่บ้านที่มี ไฟฟ้าสาธารณะ ส่องสว่างอย่าง ทั่วถึง	๑๙	๑๙	๑๙	๑๙	๑๙	ไฟฟ้า สาธารณะใน หมู่บ้านได้รับ การติดตั้ง/ ซ่อมแซมให้ สามารถใช้งาน ได้ดีทุกแห่ง		โครงการติดตั้ง และซ่อมแซม ไฟฟ้า สาธารณะใน หมู่บ้าน	กองช่าง	

การแข่งขันภาค การเกษตรและ สินค้าข้าว	เพิ่มขีด ความสามารถ การแข่งขันภาค การเกษตรและ สินค้าข้าว														
			เพื่อให้ทุกหมู่บ้านมี หอกระจายข้าวใช้ อย่างทั่วถึง	ร้อยละของหมู่บ้าน มีหอกระจายข้าวใช้ อย่างทั่วถึง	๑๙	๑๙	๑๙	๑๙	๑๙	หมู่บ้านมีหอ กระจายข้าว	พัฒนาและ ปรับปรุง ระบบสื่อสารให้มี คุณภาพดีขึ้น	โครงการติดตั้ง หอกระจาย ข้าว/เสียงตาม สาย ฯลฯ	กองช่าง		
			เพื่อติดตั้ง ซ่อมแซม หอกระจายข้าว	จำนวนหมู่บ้านที่มี หอกระจายข้าว อย่างทั่วถึง	๑๙	๑๙	๑๙	๑๙	๑๙	หอกระจาย ข้าวในหมู่บ้าน ได้รับการ ซ่อมแซมให้ สามารถใช้งาน ได้ดีทุกแห่ง		โครงการติดตั้ง และซ่อมแซม หอกระจาย ข้าวสาธารณะ ในหมู่บ้าน	กองช่าง		
ยุทธศาสตร์ที่ ๑ บริหารจัดการ น้ำและอนุรักษ์ สิ่งแวดล้อม ยุทธศาสตร์ที่ ๒ เพิ่มขีด ความสามารถ การแข่งขันภาค การเกษตรและ สินค้าข้าว	ยุทธศาสตร์ที่ ๑ บริหารจัดการน้ำ และอนุรักษ์ สิ่งแวดล้อม พลังงานและการ ท่องเที่ยว ยุทธศาสตร์ที่ ๒ เพิ่มขีด ความสามารถ การแข่งขันภาค การเกษตรและ สินค้าข้าว	ยุทธศาสตร์ที่ ๑ ยุทธศาสตร์การ พัฒนาด้าน โครงสร้างพื้นฐาน	เพื่อให้ทุกหมู่บ้านมี ศาลาใช้อย่างทั่วถึง	ร้อยละของหมู่บ้าน มีศาลาใช้อย่างทั่วถึง	๑๐๐	๑๐๐	๑๐๐	๑๐๐	๑๐๐	ร้อยละ ๑๐๐ ของหมู่บ้านมี ศาลา	พัฒนาและ ปรับปรุงศาลาให้มี สภาพดี ใช้งานได้	โครงการ ก่อสร้างศาลา กลางหมู่บ้าน/ ศาลา เอนกประสงค์ ฯลฯ	กองช่าง		
			เพื่อติดตั้งซ่อมแซม ศาลากลางหมู่บ้าน/ ศาลาเอนกประสงค์	จำนวนหมู่บ้านที่มี ศาลา/ศาลา เอนกประสงค์ทั่วถึง	๑๙	๑๙	๑๙	๑๙	๑๙	ศาลในหมู่บ้าน ได้รับการ ซ่อมแซมให้ สามารถใช้งานได้ ดีทุกแห่ง		โครงการติดตั้ง และซ่อมแซม ศาลากลาง หมู่บ้าน/ศาลา เอนกประสงค์ใน หมู่บ้าน	กองช่าง		
ยุทธศาสตร์ที่ ๑ การพัฒนา	ยุทธศาสตร์ที่ ๑ การส่งเสริมและ	ยุทธศาสตร์ที่ ๒ ยุทธศาสตร์การ	เพื่อส่งเสริมการทำ เกษตรอินทรีย์	จำนวนหมู่บ้านที่ ทำเกษตรอินทรีย์	๑๙	๑๙	๑๙	๑๙	๑๙	ปีละ ๑ ครั้ง	ส่งเสริมพัฒนา ความสามารถใน	โครงการ ฝึกอบรมกลุ่ม	สำนักปลัด		

ศักยภาพภาค การเกษตรและ อุตสาหกรรม การเกษตรเพื่อ สร้างมูลค่าเพิ่ม	พัฒนาการเกษตร	พัฒนาด้านเกษตร อินทรีย์										การเพิ่มผลผลิต การแปรรูปสินค้า	อาชีพเกษตร อินทรีย์โครงการ สนับสนุนกลุ่ม อาชีพเกษตร อินทรีย์ โครงการอบรม ส่งเสริมการ ดำเนินงานตาม แนวเศรษฐกิจ พอเพียง		
ยุทธศาสตร์ที่ ๑ การพัฒนา ศักยภาพภาค การเกษตรและ อุตสาหกรรม การเกษตรเพื่อ สร้างมูลค่าเพิ่ม	ยุทธศาสตร์ที่ ๑ การส่งเสริมและ พัฒนาการ เกษตร	ยุทธศาสตร์ที่ ๒ ยุทธศาสตร์การ พัฒนาด้าน เกษตรอินทรีย์	ส่งเสริมและสนับสนุน ให้ประชาชนมีรายได้ เพิ่มอย่างยั่งยืนและ ลดค่าใช้จ่าย	แหล่งเรียนรู้ ทางการเกษตร เพื่อส่งเสริมการ ฝึกอบรมการ ประกอบอาชีพและ ขยายผลตาม แนวคิดเศรษฐกิจ พอเพียง	๓	๓	๓	๓	๓	จำนวน โครงการ	ส่งเสริมด้านการ ถ่ายทอด เทคโนโลยีด้าน การเกษตร	๑. โครงการ ส่งเสริมและ สนับสนุนการ ทำเกษตร ผสมผสาน เกษตร ทางเลือก เกษตรอินทรีย์ และเกษตร ทฤษฎีใหม่ ๒. โครงการ ส่งเสริมการ ปลูกพืช ๓. การเลี้ยง สัตว์เศรษฐกิจ	สำนักปลัด		
					๑	๑	๑	๑	๑	จำนวนศูนย์ เรียนรู้		โครงการศูนย์ เรียนรู้ เศรษฐกิจ พอเพียง	สำนักปลัด		
ยุทธศาสตร์ที่ ๔ การพัฒนาคน และสังคมเพื่อ ยกระดับ คุณภาพชีวิตบน พื้นฐานความ เสมอภาค	ยุทธศาสตร์ที่ ๔ การพัฒนาสังคม ให้ร่มเย็นและ ยั่งยืน	ยุทธศาสตร์ที่ ๓ ยุทธศาสตร์การ พัฒนาด้าน คุณภาพชีวิต	ส่งเสริมให้ประชาชน มีคุณภาพชีวิตที่ดี	ประชาชนมีสุข ภาวะที่ดี เข้าถึง บริการสาธารณสุข ที่มีคุณภาพและ มาตรฐานอย่างเท่า เทียม	๑	๑	๑	๑	๑	ปีละโครงการ	ส่งเสริมการ สาธารณสุข การ สร้างสุขภาพและ ป้องกัน โรคติดต่อ เช่น โรคไข้เลือดออก โรคพิษสุนัขบ้า เป็นต้น	๑. โครงการ ส่งเสริมและ สนับสนุนการ สร้างเสริม สุขภาพการ ออกกำลังกาย	กอง การศึกษา	สำนัก ปลัด	

					๓	๓	๓	๓	๓	๓	๓ โครงการ/ปี	ส่งเสริม รณรงค์ป้องกัน โรค ไข้เลือดออก พิษสุนัขบ้า และโรค ระบาดอื่นๆ	สำนักปลัด		
					๑๙	๑๙	๑๙	๑๙	๑๙	๑๙	๑๙ ศูนย์	ส่งเสริมและ สนับสนุนศูนย์ สาธารณสุขมูล ฐาน	สำนักปลัด		
					๑	๑	๑	๑	๑	๑	๑ กองทุน	สนับสนุน กองทุน หลักประกัน สุขภาพ อบต.	สำนักปลัด		
ยุทธศาสตร์ที่ ๔ การพัฒนาคน และสังคมเพื่อ ยกระดับ คุณภาพชีวิตบน พื้นฐานความ เสมอภาค	ยุทธศาสตร์ที่ ๔ การพัฒนาสังคม ให้ร่มเย็นและ ยั่งยืน	ยุทธศาสตร์ที่ ๓ ยุทธศาสตร์การ พัฒนาด้าน คุณภาพชีวิต			๓	๓	๓	๓	๓	๓	๓ โครงการ/ปี	พัฒนาและ ส่งเสริม มาตรการอาหาร สะอาดและ ปลอดภัย	โครงการตลาด นัดสีเขียว โครงการเฝ้า ระวังสาร ปนเปื้อนใน อาหาร เครื่องสำอาง ยาแผนโบราณ โครงการ สนับสนุนการ ขับเคลื่อน ระบบ เกษตรกรรม ของชุมชน	สำนักปลัด	
			เพื่อพัฒนาศูนย์ พัฒนาเด็กเล็กให้มี คุณลักษณะที่พึง ประสงค์ให้ได้ตาม เกณฑ์มาตรฐาน ๖ ด้าน	ส่งเสริมให้ศูนย์ พัฒนาเด็กเล็กที่ได้ มาตรฐาน	๖	๖	๖	๖	๖	๖	๖ กิจกรรม/ปี	ส่งเสริมและ พัฒนาระบบ การศึกษาของ ศูนย์พัฒนาเด็ก เล็ก	โครงการ ส่งเสริมตาม แนวทาง พัฒนาศูนย์ พัฒนาเด็กเล็ก ทั้ง ๖ ด้าน ได้แก่ ด้าน ส่งเสริม	กอง การศึกษา	สำนัก ปลัด

												สุขภาพ ด้าน ส่งเสริม พัฒนาการเด็ก ด้านการ บริการอาหาร สะอาดและ ปลอดภัย ด้าน สิ่งแวดล้อม สะอาดและ ปลอดภัย ด้าน บุคลากร และ ด้านการมีส่วนร่วม ของผู้ปกครอง องค์กร ปกครองส่วน ท้องถิ่น และ หน่วยงานที่ เกี่ยวข้อง		
ยุทธศาสตร์ที่ ๔ การพัฒนาคน และสังคมเพื่อ ยกระดับ คุณภาพชีวิตบน พื้นฐานความ เสมอภาค	ยุทธศาสตร์ที่ ๔ การพัฒนาสังคม ให้ร่มเย็นและ ยั่งยืน	ยุทธศาสตร์ที่ ๓ ยุทธศาสตร์การ พัฒนาด้าน คุณภาพชีวิต	เพื่อพัฒนาทางด้าน การศึกษาของ ประชาชนมีโอกาสได้ เรียนรู้ตลอดชีวิต	ประชาชนมีโอกาส เรียนรู้ตลอดชีวิต	๑	๑	๑	๑	๑	๑ แห่ง	ส่งเสริมให้ ประชาชนเข้าถึง การศึกษาขั้น พื้นฐานและ การศึกษาดลัด ชีพโดยทั่วถึง	- โครงการ ส่งเสริม สนับสนุน การศึกษาทั้ง ในระบบและ นอกระบบ - โครงการ อินเทอร์เน็ต ตำบล	กอง การศึกษา	สำนัก ปลัด
					๑	๑	๑	๑	๑	๑ โครงการ/ปี	ส่งเสริมให้ นักเรียนได้รับ การพัฒนาอย่าง เต็มศักยภาพ	โครงการ ส่งเสริมและ พัฒนา ศักยภาพ ทางด้าน การศึกษา	กอง การศึกษา	สำนัก ปลัด
			เพื่อสืบทอด ศิลปวัฒนธรรม ประเพณีท้องถิ่นให้คง	กิจกรรมส่งเสริม พัฒนาและอนุรักษ์ ศาสนา	๗	๗	๗	๗	๗	๖ โครงการ/ปี	ส่งเสริม พัฒนา และอนุรักษ์ ศาสนา	โครงการ ส่งเสริมและ อนุรักษ์	กอง การศึกษา	สำนัก ปลัด

			อยู่สืบไป	ศิลปวัฒนธรรม จารีตประเพณี							ศิลปวัฒนธรรม จารีตประเพณี ภูมิปัญญา ท้องถิ่นและ ปราชญ์ชาวบ้าน	วัฒนธรรม ประเพณี ท้องถิ่นไทย เช่น งาน ประเพณีขึ้น เขาพนมสวาย วันลอยกระทง วันแม่ วันพ่อ วันเด็ก วัน สงกรานต์ วัน ผู้สูงอายุ		
					๕	๕	๕	๕	๕	๕ กิจกรรม/ปี			กอง การศึกษา	สำนัก ปลัด
ยุทธศาสตร์ที่ ๔ การพัฒนาคน และสังคมเพื่อ ยกระดับ คุณภาพชีวิตบน พื้นฐานความ เสมอภาค	ยุทธศาสตร์ที่ ๔ การพัฒนาสังคม ให้ร่มเย็นและ ยั่งยืน	ยุทธศาสตร์ที่ ๓ ยุทธศาสตร์การ พัฒนาด้าน คุณภาพชีวิต	เพื่อสืบทอด พันฟู อนุรักษ์ ศิลปวัฒนธรรม ประเพณี แหล่ง เรียนรู้ ภูมิปัญญา ท้องถิ่นและปราชญ์ ชาวบ้านในชุมชน ท้องถิ่นให้คงอยู่สืบไป	ประชาชนสืบทอด พันฟูอนุรักษ์ ศิลปวัฒนธรรม ประเพณี แหล่ง เรียนรู้ภูมิปัญญา ท้องถิ่นและปราชญ์ ชาวบ้านในชุมชน ท้องถิ่นให้คงอยู่ สืบไป	๑	๑	๑	๑	๑	๑ รุ่น/ปี		โครงการ รณรงค์สร้าง จิตสำนึกใน จริยธรรมและ คุณธรรม	กอง การศึกษา	สำนัก ปลัด
					๑	๑	๑	๑	๑	๑ โครงการ/ปี		โครงการ ส่งเสริม สนับสนุนการ เรียนรู้ภูมิ ปัญญาท้องถิ่น และวัฒนธรรม ประเพณีไทย	กอง การศึกษา	สำนัก ปลัด
			เพื่อให้ประชาชนทุก คนมีสุขภาพแข็งแรง	การแข่งขันกีฬา และนันทนาการทำ ให้ประชาชนมี สุขภาพแข็งแรงขึ้น	๓	๓	๓	๓	๓	๓ โครงการ/ปี	ส่งเสริมและ สนับสนุนการ กีฬาและ นันทนาการ	โครงการ ส่งเสริม สนับสนุนการ กีฬาทุกระดับ โครงการกีฬา ต้านภัยยาเสพติด โครงการ กีฬาท้องถิ่น	กอง การศึกษา	สำนัก ปลัด

												สัมพันธ์ โครงการ แข่งขันกีฬา เด็กและ เยาวชน สัมพันธ์ตำบล			
ยุทธศาสตร์ที่ ๔ การพัฒนาคน และสังคมเพื่อ ยกระดับ คุณภาพชีวิตบน พื้นฐานความ เสมอภาค	ยุทธศาสตร์ที่ ๔ การพัฒนาสังคม ให้ร่มเย็นและ ยั่งยืน	ยุทธศาสตร์ที่ ๓ ยุทธศาสตร์การ พัฒนาด้าน คุณภาพชีวิต	เพื่อให้ประชาชนทุก คนมีสุขภาพแข็งแรง	การแข่งขันกีฬา และนันทนาการทำ ให้ประชาชนมี สุขภาพแข็งแรง	๓	๓	๓	๓	๓	๓	๔ ครั้ง/ปี	โครงการกีฬา ด้านภัยยาเสพติดโครงการ กีฬาท้องถิ่น สัมพันธ์ โครงการ แข่งขันกีฬา เด็กและ เยาวชน สัมพันธ์	กอง การศึกษา	สำนัก ปลัด	
			เพื่อให้เด็กและ เยาวชนมีอุปกรณ์ กีฬาได้ออกกำลังกาย และห่างไกลยาเสพติด	เด็กและเยาวชนได้ ออกกำลังกายและ ห่างไกลยาเสพติด	๑	๑	๑	๑	๑	๑	๑ ครั้ง/ปี	จัดหาวัสดุ อุปกรณ์กีฬา ให้กับเด็กและ เยาวชนภายใน ตำบลนาบัว	กอง การศึกษา	สำนัก ปลัด	
			เพื่อให้ประชาชนมี สนามกีฬาและสวน นันทนาการได้ออก กำลังกาย	มีสนามกีฬาและ สวนนันทนาการให้ ประชาชนได้ออก กำลังกายมีสุขภาพ แข็งแรง	๑	๑	๑	๑	๑	๑	๑ แห่ง/ปี	ส่งเสริมให้มี สนามกีฬาและ สวนนันทนา การ	กอง การศึกษา	สำนัก ปลัด	
ยุทธศาสตร์ที่ ๔ การพัฒนาคน และสังคมเพื่อ ยกระดับ คุณภาพชีวิตบน พื้นฐานความ เสมอภาค	ยุทธศาสตร์ที่ ๔ การพัฒนาสังคม ให้ร่มเย็นและ ยั่งยืน	ยุทธศาสตร์ที่ ๓ ยุทธศาสตร์การ พัฒนาด้าน คุณภาพชีวิต	เพื่อช่วยเหลือ ประชาชนได้รับการ สงเคราะห์และพัฒนา คุณภาพชีวิตให้ดีขึ้น	ประชาชนได้รับ การสงเคราะห์	๓	๓	๓	๓	๓	๓	๓ กลุ่ม เป้าหมาย	สนับสนุนการจัด สวัสดิการชุมชน	สงเคราะห์เบี้ย ยังชีพผู้สูงอายุ คนพิการและ ผู้ป่วยเอดส์	สำนักปลัด	
				ส่งเสริมและพัฒนา คุณภาพชีวิตเด็ก สตรี คนชรา คน พิการ และ	๕	๕	๕	๕	๕	๕	๕ โครงการ/ปี	- โครงการ สงเคราะห์และ พัฒนา คุณภาพชีวิต	สำนักปลัด		

				ผู้ด้อยโอกาส								ผู้สูงอายุ ผู้ติด เชื้อเอชไอวี ผู้ พิการ และ ผู้ด้อยโอกาส - ส่งเสริม กิจกรรม ผู้สูงอายุ - ส่งเสริม กิจกรรมคน พิการและ ผู้ด้อยโอกาส - ส่งเสริมกลุ่ม สตรี แม่บ้าน - ส่งเสริม สนับสนุนเด็ก และเยาวชน		
					๑	๑	๑	๑	๑	๑ กองทุน		สนับสนุน กองทุน หลักประกัน สุขภาพตำบล นาบัว	สำนักปลัด	
ยุทธศาสตร์ที่ ๔ การพัฒนาคน และสังคมเพื่อ ยกระดับ คุณภาพชีวิตบน พื้นฐานความ เสมอภาค	ยุทธศาสตร์ที่ ๔ การพัฒนาสังคม ให้ร่มเย็นและ ยั่งยืน	ยุทธศาสตร์ที่ ๓ ยุทธศาสตร์การ พัฒนาด้าน คุณภาพชีวิต	เพื่อช่วยเหลือ ประชาชนได้รับการ สงเคราะห์และพัฒนา คุณภาพชีวิตให้ดีขึ้น	ประชาชนได้รับ การรณรงค์ป้องกัน ปราบปราม อาชญากรรมและ ยาเสพติด	๑	๑	๑	๑	๑	ปีละ ๑ โครงการ	สนับสนุน มาตรการป้องกัน ปราบปราม อาชญากรรม และยาเสพติด ทุกประเภท	โครงการ รณรงค์ ส่งเสริมและ สนับสนุนการ เฝ้าระวัง ป้องกันยาเสพติด	สำนักปลัด	
ยุทธศาสตร์ที่ ๒ การพัฒนา ความสามารถใน การแข่งขันทาง เศรษฐกิจ การค้า การ ลงทุนและการ ท่องเที่ยว	ยุทธศาสตร์ที่ ๒ การส่งเสริมและ พัฒนาศักยภาพ ด้านเศรษฐกิจ เพื่อการแข่งขัน	ยุทธศาสตร์ที่ ๔ การพัฒนาด้าน เศรษฐกิจ	เพื่อส่งเสริมและ สนับสนุนสร้าง ความเข้มแข็งแก่กลุ่มอาชีพ ต่างๆในท้องถิ่น	กลุ่มอาชีพมีความ เข้มแข็งขึ้น	๑๙	๑๙	๑๙	๑๙	๑๙	หมู่บ้านละ ๑ กลุ่ม(๑๙ หมู่บ้าน)	ส่งเสริม สนับสนุนพัฒนา กลุ่มอาชีพ	โครงการ พัฒนาและ ส่งเสริมกลุ่ม อาชีพ	สำนักปลัด	
					๑	๑	๑	๑	๑	๑ ครั้ง/ปี		ส่งเสริมการ	สำนักปลัด	

												ลงทุน ข้อมูล การขยาย สภาพทาง เศรษฐกิจอย่าง เป็นระบบ			
					๑๙	๑๙	๑๙	๑๙	๑๙	๑๙	๑๙ หมู่บ้าน		สนับสนุน เงินทุน เศรษฐกิจ ชุมชน	สำนักปลัด	กองคลัง
			เพื่อส่งเสริมและ พัฒนาแหล่ง ท่องเที่ยว	จำนวนโครงการที่ ได้ดำเนินการ	๑	๑	๑	๑	๑	๑	๑ ครั้ง/ปี	พัฒนาแหล่ง ท่องเที่ยว	โครงการ ส่งเสริมและ พัฒนาแหล่ง ท่องเที่ยว	กอง การศึกษา	สำนัก ปลัด
ยุทธศาสตร์ที่ ๒ การพัฒนา ความสามารถใน การแข่งขันทาง เศรษฐกิจ การค้า การ ลงทุนและการ ท่องเที่ยว	ยุทธศาสตร์ที่ ๒ การส่งเสริมและ พัฒนาศักยภาพ ด้านเศรษฐกิจ เพื่อการแข่งขัน	ยุทธศาสตร์ที่ ๔ การพัฒนาด้าน เศรษฐกิจ	ส่งเสริมสนับสนุนการ พัฒนาอาชีพ ฝึกอบรมอาชีพ	ดำเนินกิจกรรม ฝึกอบรมให้กับกลุ่ม อาชีพ/กลุ่มสตรี แม่บ้านให้มีอาชีพ เสริมเพิ่มรายได้ให้ ครัวเรือน	๑	๑	๑	๑	๑	๑	ปีละ ๑ กลุ่ม	ส่งเสริมและ สนับสนุนและ พัฒนาผลิตภัณฑ์ ชุมชน	๑. โครงการ ส่งเสริมทักษะ การเรียนรู้ด้าน อาชีพ	สำนักปลัด	
			ส่งเสริมและสนับสนุน ให้ประชาชนมีความรู้ เข้าใจและนำหลัก ปรัชญาเศรษฐกิจ พอเพียงมาใช้ในการ ดำเนินชีวิตอย่าง ถูกต้อง	ประชาชนได้ดำเนิน ชีวิตตามแนวทาง ปรัชญาเศรษฐกิจ พอเพียง	๒	๒	๒	๒	๒	๒	ปีละ ๒ โครงการ	ส่งเสริมให้ ประชาชนได้รับ ความรู้ความ เข้าใจและนำ หลักปรัชญา เศรษฐกิจ พอเพียงมาใช้ในการ ดำเนินชีวิต	๑. โครงการ ฝึกอบรม ส่งเสริมการ เรียนรู้ เศรษฐกิจ พอเพียงตาม แนว พระราชดำริ ๒. ส่งเสริม การประกอบ อาชีพตาม ปรัชญา เศรษฐกิจ พอเพียง	สำนักปลัด	
ยุทธศาสตร์ที่ ๕ การเสริมสร้าง	ยุทธศาสตร์ที่ ๕ การรักษาความ	ยุทธศาสตร์ที่ ๕ ยุทธศาสตร์การ	เพื่อพัฒนาระบบการ บริหารจัดการที่ดีมี	มีการบริหาร จัดการตามหลัก	๓	๓	๓	๓	๓	๓	ปีละ ๓ กิจกรรม	ส่งเสริมพัฒนา ระบบตามหลัก	ส่งเสริมให้ ประชาชนและ	สำนักปลัด	ทุก หน่วยงาน

ความมั่นคง ชายแดน	มั่นคงชายแดน	พัฒนาด้าน ชุมชนเข้มแข็ง	ประสิทธิภาพตาม หลักการบริหาร จัดการที่ดี	ธรรมาภิบาลมี ประสิทธิภาพ							ธรรมาภิบาล	องค์กรเข้ามามี ส่วนร่วมใน การพัฒนา และบริหาร ท้องถิ่น			
			เพื่อป้องกันและลด อุบัติเหตุทางถนนช่วง เทศกาล	ประชาชนได้รับ ความปลอดภัยใน การเดินทาง	๑	๑	๑	๑	๑	๑	๑ โครงการ/ปี	สนับสนุนการ ดำเนินงานด้าน ความมั่นคงความ ปลอดภัยในชีวิต และทรัพย์สิน	โครงการด้าน การป้องกัน และบรรเทา สาธารณภัย/ ลดอุบัติเหตุ จราจร	สำนักปลัด	อ.เมือง สุรินทร์,ส ต.นาบัว, บ้านนา บัว,สภ. สวาย
					๒	๒	๒	๒	๒	๒	๒ ครั้ง/ปี		โครงการลด อุบัติเหตุทาง ถนนช่วง เทศกาล		
ยุทธศาสตร์ที่ ๕ การเสริมสร้าง ความมั่นคง ชายแดน	ยุทธศาสตร์ที่ ๕ การรักษาความ มั่นคงชายแดน	ยุทธศาสตร์ที่ ๕ ยุทธศาสตร์การ พัฒนาด้าน ชุมชนเข้มแข็ง	เพื่อให้ อปพร.ได้ฝึก การป้องกันและ บรรเทาสาธารณภัย ได้อย่างถูกต้อง	การปฏิบัติงานของ อปพร.ถูกต้องและ รวดเร็ว	๙๐	๙๐	๙๐	๙๐	๙๐	๙๐	จำนวนของ อปพร.ได้รับ การฝึกอบรม	การป้องกันและ บรรเทาสาธารณ ภัย เช่น ป้องกัน น้ำท่วม ภัยแล้ง เป็นต้น	โครงการฝึก ทบทวน อป พร.โครงการ ส่งเสริม สนับสนุนการ ป้องกันและ บรรเทาสา ธารณภัย	สำนักปลัด	
			เพื่อให้ประชาชน ห่างไกลยาเสพติด	จำนวนประชาชนที่ เข้าร่วม	๑	๑	๑	๑	๑	๑	๑ ครั้ง/ปี	รณรงค์ส่งเสริม ให้ประชาชน ห่างไกลยาเสพ ติด	โครงการอบรม รณรงค์ ส่งเสริมให้ ตระหนักพษ ยาเสพติด	สำนักปลัด	อ.เมือง สุรินทร์,ส ต.นาบัว, บ้านนา บัว,สภ. สวาย
ยุทธศาสตร์ที่ ๓ การบริหาร จัดการ ทรัพยากรธรรม ชาติและ สิ่งแวดล้อม อย่างยั่งยืน	ยุทธศาสตร์ที่ ๓ การบริหาร จัดการ ทรัพยากรธรรมช าติและ สิ่งแวดล้อม	ยุทธศาสตร์ที่ ๖ ยุทธศาสตร์การ พัฒนาด้าน ทรัพยากรธรรมช าติและ สิ่งแวดล้อม	เพื่อส่งเสริมการมีส่วน ร่วมของประชาชนใน การอนุรักษ์ ทรัพยากรธรรมชาติ และสิ่งแวดล้อมใน ชุมชนให้น่าอยู่	ประชาชนร่วมกัน ปรับปรุงภูมิทัศน์ ภายในหมู่บ้านให้มี สภาพที่ดีขึ้น	๓	๓	๓	๓	๓	๓	ปีละ ๓ โครงการ	สนับสนุนการ ปรับปรุงภูมิทัศน์ และการจัดการ สิ่งแวดล้อมใน ชุมชนให้น่าอยู่	ปรับปรุงภูมิ ทัศน์และปลูก ต้นไม้ในที่ สาธารณะ ส่งเสริมให้มี การอนุรักษ์ ฟื้นฟูทรัพยากร ธรรมชาติ	สำนักปลัด	ทุก หน่วยงาน

												และสิ่งแวดล้อม ล้อมแบบมี ส่วนร่วม รณรงค์สร้าง จิตสำนึกให้ อนุรักษ์ทรัพยากร ธรรมชาติและสิ่ง แวดล้อม		
			เพื่อส่งเสริมการมีส่วนร่วม ของประชาชนใน การอนุรักษ์ ทรัพยากรธรรมชาติและ สิ่งแวดล้อมใน ชุมชนให้น่าอยู่	ประชาชนสามารถ กำจัดขยะมูลฝอย ได้อย่างถูก สุขลักษณะ	๑	๑	๑	๑	๑	๑ ครั้ง/ปี		รณรงค์สร้าง จิตสำนึกใน การกำจัดขยะ มูลฝอย	สำนักปลัด	ทุก หน่วยงาน
			เพื่อส่งเสริมการมีส่วนร่วม ของประชาชนใน การอนุรักษ์ที่ สาธารณสุข	ที่ สาธารณสุขประโยชน์ ไม่ถูกรุกล้ำ	๑	๑	๑	๑	๑	๑ ครั้ง/ปี		รณรงค์สร้าง จิตสำนึกใน การอนุรักษ์	สำนักปลัด	ทุก หน่วยงาน
ยุทธศาสตร์ที่ ๓ การพัฒนา ความสามารถใน การแข่งขันทาง เศรษฐกิจ การค้า การ ลงทุน การ ท่องเที่ยว	ยุทธศาสตร์ที่ ๒ การส่งเสริมและ พัฒนาศักยภาพ ด้านเศรษฐกิจ เพื่อการแข่งขัน	ยุทธศาสตร์ที่ ๗ ยุทธศาสตร์การ พัฒนาองค์กร	เพื่อพัฒนาระบบการ บริหารจัดการที่ดีมี ประสิทธิภาพตาม หลักการบริหาร กิจการบ้านเมืองที่ดี	มีการบริหาร จัดการตามหลัก ธรรมาภิบาลมี ประสิทธิภาพ	๓	๓	๓	๓	๓	ปีละ ๓ กิจกรรม	ส่งเสริมพัฒนา ระบบตามหลัก ธรรมาภิบาล	ส่งเสริมให้ ประชาชนและ องค์กรข้ามามี ส่วนร่วมใน การพัฒนา และบริหาร ท้องถิ่น	สำนักปลัด	ทุก หน่วยงาน
					๑	๑	๑	๑	๑	๑ ครั้ง/ปี		จัดหาครุภัณฑ์ เพื่อเพิ่ม ศักยภาพใน การจัดการ	ทุกสำนัก/ กอง/ส่วน	-
					๑	๑	๑	๑	๑	๑ ครั้ง/ปี		ส่งเสริม สนับสนุนให้ ความรู้ทักษะ แก่บุคลากรใน องค์กร	สำนักปลัด	ทุก หน่วยงาน
					๑	๑	๑	๑	๑	๑ ครั้ง/ปี		จัดหาวัสดุ	ทุกสำนัก/	-

												อุปกรณ์ เครื่องมือเพื่อ เพิ่มศักยภาพ ในการจัดการ	กอง/ส่วน	
					๑	๑	๑	๑	๑	๑ ครั้ง/ปี		ปรับปรุงและ เพิ่มอัตรา กำลังบุคลากร ให้สามารถ บริการได้ทุก ระดับ	สำนักปลัด	ทุก หน่วยงาน
					๑	๑	๑	๑	๑	๑ ครั้ง/ปี		ปรับปรุง ประสิทธิภาพ ในการจัดเก็บ ภาษีท้องถิ่น	กองคลัง	สำนัก ปลัด
					๑	๑	๑	๑	๑	๑ ครั้ง/ปี		ปรับปรุง อาคารสถานที่ เพื่อรองรับการ บริการประชาชน	กองช่าง	สำนัก ปลัด
					๑	๑	๑	๑	๑	๑ ครั้ง/ปี		เสริมสร้างและ ปรับปรุงการ บริหารงาน เพื่อบริการ ประชาชนสู่ มาตรฐานสากล	สำนักปลัด	ทุก หน่วยงาน
ยุทธศาสตร์ที่ ๒ การพัฒนา ความสามารถใน การแข่งขันทาง เศรษฐกิจ การค้า การ ลงทุน การ ท่องเที่ยว	ยุทธศาสตร์ที่ ๒ การส่งเสริมและ พัฒนาศักยภาพ ด้านเศรษฐกิจ เพื่อการแข่งขัน	ยุทธศาสตร์ที่ ๗ ยุทธศาสตร์การ พัฒนาองค์กร	เพื่อพัฒนาระบบการ บริหารจัดการที่ดีมี ประสิทธิภาพตาม หลักการบริหาร กิจการบ้านเมืองที่ดี	มีการบริหาร จัดการตามหลัก ธรรมาภิบาลมี ประสิทธิภาพ	๑	๑	๑	๑	๑	๑ ฉบับ/ปี		ออกข้อบัญญัติ อบต. เพื่อ ควบคุมการจัด ระเบียบสังคม	สำนักปลัด	ทุก หน่วย งาน
			เพื่อให้ประชาชนมี ส่วนร่วมในการ บริหารจัดการ	ประชาชนมีส่วน ร่วมเสนอแนวทาง แก้ปัญหาใน	๑	๑	๑	๑	๑	๑ ครั้ง/ปี	ส่งเสริมการมี ส่วนร่วมของ ประชาชนในการ	โครงการ อบต.สัญจร	สำนักปลัด	ทุก หน่วย งาน

			บ้านเมืองที่ดี	ท้องถิ่น							บริหารจัดการ ตามหลักธรร มาภิบาล			
					๑๘	๑๘	๑๘	๑๘	๑๘	๑๘ หมู่บ้าน/ปี		สนับสนุน ข้อมูลข่าวสาร แก่ชุมชน	สำนักปลัด	ทุก หน่วย งาน
					๑๘	๑๘	๑๘	๑๘	๑๘	๑๘ หมู่บ้าน		ส่งเสริมให้ ประชาชนและ องค์กรทุกภาค มีส่วนร่วมใน การพัฒนา บริหารท้องถิ่น	สำนักปลัด	ทุก หน่วย งาน

ส่วนที่ ๔
 การนำแผนพัฒนาท้องถิ่นสู่ปฏิบัติการปฏิบัติ

.....

๑. ยุทธศาสตร์การพัฒนาและแผนงาน

ที่	ยุทธศาสตร์	ด้าน	แผนงาน	หน่วยงาน รับผิดชอบหลัก	หน่วยงาน สนับสนุน
๑	ด้านโครงสร้างพื้นฐาน สิ่งสาธารณูปโภค สาธารณูปการ	บริการชุมชน และสังคม	เคหะและชุมชน	กองช่าง	สำนักปลัด
		บริหารทั่วไป	การรักษาความสงบ ภายใน	กองช่าง สำนักปลัด	สำนักปลัด
		การเศรษฐกิจ	การเกษตร	กองช่าง	
๒	ด้านเกษตรอินทรีย์	การเศรษฐกิจ	การเกษตร	สำนักปลัด	
๓	ด้านการพัฒนาคุณภาพ ชีวิต	บริการชุมชน และสังคม	การศึกษา	กองการศึกษา	
		บริการชุมชน และสังคม	สังคมสงเคราะห์	สำนักปลัด	
		บริการชุมชน และสังคม	สาธารณสุข	สำนักปลัด	
		บริการชุมชน และสังคม	การศาสนา วัฒนธรรมและ นันทนาการ	กองการศึกษา	
๔	ด้านเศรษฐกิจ	บริการชุมชน และสังคม	สร้างความเข้มแข็ง ของชุมชน	สำนักปลัด	
		บริการชุมชน และสังคม	การศาสนา วัฒนธรรมและ นันทนาการ	สำนักปลัด	
๕	ด้านชุมชนเข้มแข็ง	บริการชุมชน และสังคม	สร้างความเข้มแข็ง ของชุมชน	สำนักปลัด	
๖	ด้านทรัพยากรธรรมชาติและ สิ่งแวดล้อม	เศรษฐกิจ	การเกษตร	สำนักปลัด	
๗	ด้านการพัฒนาองค์กร	บริหารทั่วไป	บริหารงานทั่วไป	สำนักปลัด	
รวม	๗	๓	๙	๓	๑

๒. บัญชีโครงการพัฒนาท้องถิ่น

**รายละเอียดโครงการพัฒนา
แผนพัฒนาท้องถิ่นสี่ปี (พ.ศ.๒๕๖๑ - ๒๕๖๔)
สำหรับ องค์กรปกครองส่วนท้องถิ่นดำเนินการ
องค์การบริหารส่วนตำบลนาบัว อำเภอเมืองสุรินทร์ จังหวัดสุรินทร์**

- ก. ยุทธศาสตร์จังหวัดที่ ๒ การพัฒนาความสามารถในการแข่งขันทางเศรษฐกิจ การค้า การลงทุน และท่องเที่ยว
- ข. ยุทธศาสตร์การพัฒนาขององค์กรปกครองส่วนท้องถิ่นในเขตจังหวัด ยุทธศาสตร์ที่ ๒ การส่งเสริมและพัฒนาศักยภาพด้านเศรษฐกิจเพื่อการแข่งขัน
๑. ยุทธศาสตร์ ด้านโครงสร้างพื้นฐาน และระบบสาธารณูปโภค สาธารณูปการ

๑.๑ แผนงานเคหะและชุมชน

ที่	โครงการ	วัตถุประสงค์	เป้าหมาย (ผลผลิตของโครงการ)	งบประมาณและที่ผ่านมา					ตัวชี้วัด (KPI)	ผลที่คาดว่าจะได้รับ	หน่วยงาน รับผิดชอบหลัก
				๒๕๖๑ (บาท)	๒๕๖๒ (บาท)	๒๕๖๓ (บาท)	๒๕๖๔ (บาท)	๒๕๖๕ (บาท)			
๑	โครงการยกระดับถนนคสล. หมู่ที่ ๑ (ซอยตาแบ๊ะ)	เพื่อให้การคมนาคมสะดวก	ยกระดับถนน คสล. หรือตามแบบ อบต.กำหนด	๑๐๐,๐๐๐	๑๐๐,๐๐๐	๑๐๐,๐๐๐	๑๐๐,๐๐๐	๑๐๐,๐๐๐	ถนน คสล.	ประชาชนผู้ใช้เส้นทางได้รับความสะดวกรวดเร็วในการสัญจร	กองช่าง
๒	โครงการยกระดับถนนคสล. หมู่ที่ ๑ (ซอยภูมิใจ)	เพื่อให้การคมนาคมสะดวก	ยกระดับถนน คสล. หรือตามแบบ อบต.กำหนด	๑๐๐,๐๐๐	๑๐๐,๐๐๐	๑๐๐,๐๐๐	๑๐๐,๐๐๐	๑๐๐,๐๐๐	ถนน คสล.	ประชาชนผู้ใช้เส้นทางได้รับความสะดวกรวดเร็วในการสัญจร	กองช่าง
๓	โครงการซ่อมสร้างถนนลาดยาง หมู่ที่ ๑ (ซอยแสนสุข)	เพื่อให้การคมนาคมสะดวก	ถนนลาดยาง กว้างเฉลี่ย ๕.๐๐ ม.ยาวเฉลี่ย ๕๐๐ ม. หรือตามแบบ อบต.กำหนด	๑,๓๐๐๐,๐๐๐	๑,๓๐๐๐,๐๐๐	๑,๓๐๐๐,๐๐๐	๑,๓๐๐๐,๐๐๐	๑,๓๐๐๐,๐๐๐	ถนนลาดยาง	ประชาชนผู้ใช้เส้นทางได้รับความสะดวกรวดเร็วในการสัญจร	กองช่าง
๔	โครงการเสริมสร้างถนนดินลงหินคลุก หมู่ที่ ๑ (ซอยดลแอม)	เพื่อให้การคมนาคมสะดวก	ถนนดินลงหินคลุก กว้างเฉลี่ย ๔.๐๐ ม. หนาเฉลี่ย ๐.๑๐ ม. ยาวเฉลี่ย ๕๐๐ ม. ความลาดเอียง ๑/๑ หรือตามแบบ อบต.กำหนด	๑๐๐,๐๐๐	๑๐๐,๐๐๐	๑๐๐,๐๐๐	๑๐๐,๐๐๐	๑๐๐,๐๐๐	ถนนดินลงหินคลุก	ประชาชนผู้ใช้เส้นทางได้รับความสะดวกรวดเร็วในการสัญจร	กองช่าง
๕	โครงการซ่อมสร้าง	เพื่อให้การคมนาคมสะดวก	ถนนลาดยาง กว้างเฉลี่ย ๕.๐๐ ม.ยาวเฉลี่ย ๕๐๐ ม. หรือตามแบบ อบต.	๑,๓๐๐๐,๐๐๐	๑,๓๐๐๐,๐๐๐	๑,๓๐๐๐,๐๐๐	๑,๓๐๐๐,๐๐๐	๑,๓๐๐๐,๐๐๐	ถนนลาดยาง	ประชาชนผู้ใช้เส้นทางได้รับความ	กองช่าง

	ถนนลาดยาง หมู่ที่ ๑ (รอบ หนองตระแสง -ปะปูล)		กำหนด							สะดวกรวดเร็วใน การสัญจร	
๖	โครงการ เสริมสร้าง ถนนดินลงหิน คลูก หมู่ที่ ๑ (ข้างโรงเรียน บ้านนาบัว)	เพื่อให้การ คมนาคมสะดวก	ถนนดินลงหินคลูก กว้างเฉลี่ย ๔.๐๐ ม. ทนาคเฉลี่ย ๐.๑๐ ม. ยาวเฉลี่ย ๕๐๐ ม. ความลาดเอียง ๑/๑ หรือ ตามแบบ อบต.กำหนด	๑๐๐,๐๐๐	๑๐๐,๐๐๐	๑๐๐,๐๐๐	๑๐๐,๐๐๐	๑๐๐,๐๐๐	ถนนดินลงหิน คลูก	ประชาชนผู้ใช้ เส้นทางได้รับความ สะดวกรวดเร็วใน การสัญจร	กองช่าง
๗	โครงการ ก่อสร้างร่อง ระบายน้ำ หมู่ที่ ๑	เพื่อป้องกันน้ำ ท่วม/น้ำท่วมขัง	ร่องระบายน้ำ (ตามแบบ อบต.)	๑๐๐,๐๐๐	๑๐๐,๐๐๐	๑๐๐,๐๐๐	๑๐๐,๐๐๐	๑๐๐,๐๐๐	จำนวน ครัวเรือนที่ ได้รับ ประโยชน์	ประชาชนได้รับ ความสะดวก	กองช่าง
๘	โครงการ เสริมสร้าง ถนนดินลงหิน คลูก หมู่ที่ ๒ (เวียงจราบ - โคกโชค ๕)	เพื่อให้การ คมนาคมสะดวก	ถนนดินลงหินคลูก กว้างเฉลี่ย ๔.๐๐ ม. ทนาคเฉลี่ย ๐.๑๐ ม. ยาวเฉลี่ย ๕๐๐ ม. ความลาดเอียง ๑/๑ หรือ ตามแบบ อบต.กำหนด	๑๐๐,๐๐๐	๑๐๐,๐๐๐	๑๐๐,๐๐๐	๑๐๐,๐๐๐	๑๐๐,๐๐๐	ถนนดินลงหิน คลูก	ประชาชนผู้ใช้ เส้นทางได้รับความ สะดวกรวดเร็วใน การสัญจร	กองช่าง
๙	โครงการ ก่อสร้างร่อง ระบายน้ำ หมู่ที่ ๓	เพื่อป้องกันน้ำ ท่วม/น้ำท่วมขัง	ร่องระบายน้ำ (ตามแบบ อบต.)	๑๐๐,๐๐๐	๑๐๐,๐๐๐	๑๐๐,๐๐๐	๑๐๐,๐๐๐	๑๐๐,๐๐๐	จำนวน ครัวเรือนที่ ได้รับ ประโยชน์	ประชาชนได้รับ ความสะดวก	กองช่าง
๑๐	โครงการซ่อม สร้างถนน ลาด ยาง หมู่ ที่ ๓ (โคกขุง - อ่าบิล)	เพื่อให้การ คมนาคมสะดวก	ถนนลาดยาง กว้างเฉลี่ย ๕.๐๐ ม.ยาว เฉลี่ย ๕๐๐ ม. หรือตามแบบ อบต. กำหนด	๑,๓๐๐๐,๐๐๐	๑,๓๐๐๐,๐๐๐	๑,๓๐๐๐,๐๐๐	๑,๓๐๐๐,๐๐๐	๑,๓๐๐๐,๐๐๐	ถนนลาดยาง	ประชาชนผู้ใช้ เส้นทางได้รับความ สะดวกรวดเร็วใน การสัญจร	กองช่าง
๑๑	โครงการ เสริม สร้าง ถนนดินลงหิน คลูก หมู่ที่ ๓ (ซอยสุข สวัสดิ์)	เพื่อให้การ คมนาคมสะดวก	ถนนดินลงหินคลูก กว้างเฉลี่ย ๔.๐๐ ม. ทนาคเฉลี่ย ๐.๑๐ ม. ยาวเฉลี่ย ๕๐๐ ม. ความลาดเอียง ๑/๑ หรือ ตามแบบ อบต.กำหนด	๑๐๐,๐๐๐	๑๐๐,๐๐๐	๑๐๐,๐๐๐	๑๐๐,๐๐๐	๑๐๐,๐๐๐	ถนนดินลงหิน คลูก	ประชาชนผู้ใช้ เส้นทางได้รับความ สะดวกรวดเร็วใน การสัญจร	กองช่าง
๑๒	โครงการปรับ ปรุงคันห้วย	เพื่อการคมนาคม ที่สะดวก	คันดิน กว้างเฉลี่ย ๔.๐๐ ม. ยาว เฉลี่ย ๑,๐๐๐ ม. หรือตามแบบ อบต.	๑๐๐,๐๐๐	๑๐๐,๐๐๐	๑๐๐,๐๐๐	๑๐๐,๐๐๐	๑๐๐,๐๐๐	คันห้วย	ประชาชนผู้ใช้ เส้นทางได้รับความ	กองช่าง

	หมู่ที่ ๓ (หนองตราด)		กำหนด							สะดวกรวดเร็วใน การสัญจร	
๑๓	โครงการซ่อม สร้างถนน ลาด ยาง หมู่ ที่ ๓ (ซอย สวนยาง)	เพื่อให้การ คมนาคมสะดวก	ถนนลาดยาง กว้างเฉลี่ย ๕.๐๐ ม.ยาว เฉลี่ย ๕๐๐ ม. หรือตามแบบ อบต. กำหนด	๑,๓๐๐๐,๐๐๐	๑,๓๐๐๐,๐๐๐	๑,๓๐๐๐,๐๐๐	๑,๓๐๐๐,๐๐๐	๑,๓๐๐๐,๐๐๐	ถนนลาดยาง	ประชาชนผู้ใช้ เส้นทางได้รับความ สะดวกรวดเร็วใน การสัญจร	กองช่าง
๑๔	โครงการ ก่อสร้างถนน คสล. หมู่ที่ ๓ (ซอยโชค อำนวย)	เพื่อให้การ คมนาคมสะดวก	ถนน คสล.กว้างเฉลี่ย ๔.๐๐ ม.ยาว เฉลี่ย ๕๐ ม. หนาเฉลี่ย ๐.๑๕หรือ ตามแบบ อบต.กำหนด	๑๐๐,๐๐๐	๑๐๐,๐๐๐	๑๐๐,๐๐๐	๑๐๐,๐๐๐	๑๐๐,๐๐๐	ถนน คสล.	ประชาชนผู้ใช้ เส้นทางได้รับความ สะดวกรวดเร็วใน การสัญจร	กองช่าง
๑๕	โครงการ ก่อสร้างถนน คสล. หมู่ที่ ๓ (ซอยอุดม ทรัพย์)	เพื่อให้การ คมนาคมสะดวก	ถนน คสล.กว้างเฉลี่ย ๔.๐๐ ม.ยาว เฉลี่ย ๕๐ ม. หนาเฉลี่ย ๐.๑๕หรือ ตามแบบ อบต.กำหนด	๑๐๐,๐๐๐	๑๐๐,๐๐๐	๑๐๐,๐๐๐	๑๐๐,๐๐๐	๑๐๐,๐๐๐	ถนน คสล.	ประชาชนผู้ใช้ เส้นทางได้รับความ สะดวกรวดเร็วใน การสัญจร	กองช่าง
๑๖	โครงการ ก่อสร้างถนน คสล. หมู่ที่ ๓ (รอบหนอง น้ำกระยุง)	เพื่อให้การ คมนาคมสะดวก	ถนน คสล.กว้างเฉลี่ย ๔.๐๐ ม.ยาว เฉลี่ย ๕๐ ม. หนาเฉลี่ย ๐.๑๕หรือ ตามแบบ อบต.กำหนด	๑๐๐,๐๐๐	๑๐๐,๐๐๐	๑๐๐,๐๐๐	๑๐๐,๐๐๐	๑๐๐,๐๐๐	ถนน คสล.	ประชาชนผู้ใช้ เส้นทางได้รับความ สะดวกรวดเร็วใน การสัญจร	กองช่าง
๑๗	โครงการซ่อม สร้างถนน ลาดยาง หมู่ที่ ๓ (ตะวันตก วัด)	เพื่อให้การ คมนาคมสะดวก	ถนนลาดยาง กว้างเฉลี่ย ๕.๐๐ ม.ยาว เฉลี่ย ๕๐๐ ม. หรือตามแบบ อบต. กำหนด	๑,๓๐๐๐,๐๐๐	๑,๓๐๐๐,๐๐๐	๑,๓๐๐๐,๐๐๐	๑,๓๐๐๐,๐๐๐	๑,๓๐๐๐,๐๐๐	ถนนลาดยาง	ประชาชนผู้ใช้ เส้นทางได้รับความ สะดวกรวดเร็วใน การสัญจร	กองช่าง
๑๘	โครงการ ก่อสร้างถนน คสล. หมู่ที่ ๓ (ซอยสุข สวัสดิ์)	เพื่อให้การ คมนาคมสะดวก	ถนน คสล.กว้างเฉลี่ย ๔.๐๐ ม.ยาว เฉลี่ย ๕๐ ม. หนาเฉลี่ย ๐.๑๕หรือ ตามแบบ อบต.กำหนด	๑๐๐,๐๐๐	๑๐๐,๐๐๐	๑๐๐,๐๐๐	๑๐๐,๐๐๐	๑๐๐,๐๐๐	ถนน คสล.	ประชาชนผู้ใช้ เส้นทางได้รับความ สะดวกรวดเร็วใน การสัญจร	กองช่าง
๑๙	โครงการ ก่อสร้างถนน คสล. หมู่ที่ ๓ (ซอยข้างวัด)	เพื่อให้การ คมนาคมสะดวก	ถนน คสล.กว้างเฉลี่ย ๔.๐๐ ม.ยาว เฉลี่ย ๕๐ ม. หนาเฉลี่ย ๐.๑๕หรือ ตามแบบ อบต.กำหนด	๑๐๐,๐๐๐	๑๐๐,๐๐๐	๑๐๐,๐๐๐	๑๐๐,๐๐๐	๑๐๐,๐๐๐	ถนน คสล.	ประชาชนผู้ใช้ เส้นทางได้รับความ สะดวกรวดเร็วใน การสัญจร	กองช่าง
๒๐	โครงการ	เพื่อให้การ	ถนน คสล.กว้างเฉลี่ย ๔.๐๐ ม.ยาว	๑๐๐,๐๐๐	๑๐๐,๐๐๐	๑๐๐,๐๐๐	๑๐๐,๐๐๐	๑๐๐,๐๐๐	ถนน คสล.	ประชาชนผู้ใช้	กองช่าง

	ก่อสร้างถนน คสล. หมู่ที่ ๓ (ซอยมีทรัพย์)	คมนาคมสะดวก	เฉลี่ย ๕๐ ม. หน้าเฉลี่ย ๐.๑๕หรือ ตามแบบ อบต.กำหนด							เส้นทางได้รับความ สะดวกรวดเร็วใน การสัญจร	
๒๑	โครงการ ก่อสร้างถนน คสล. หมู่ที่ ๓ (ซอยสุขสม)	เพื่อให้การ คมนาคมสะดวก	ถนน คสล.กว้างเฉลี่ย ๔.๐๐ ม.ยาว เฉลี่ย ๕๐ ม. หน้าเฉลี่ย ๐.๑๕หรือ ตามแบบ อบต.กำหนด	๑๐๐,๐๐๐	๑๐๐,๐๐๐	๑๐๐,๐๐๐	๑๐๐,๐๐๐	๑๐๐,๐๐๐	ถนน คสล.	ประชาชนผู้ใช้ เส้นทางได้รับความ สะดวกรวดเร็วใน การสัญจร	กองช่าง
๒๒	โครงการ เสริมสร้าง ถนนดินลงหิน คลุก หมู่ที่ ๓ (ซอยประป่า)	เพื่อให้การ คมนาคมสะดวก	ถนนดินลงหินคลุก กว้างเฉลี่ย ๔.๐๐ ม. หน้าเฉลี่ย ๐.๑๐ ม. ยาวเฉลี่ย ๕๐๐ ม. ความลาดเอียง ๑/๑ หรือ ตามแบบ อบต.กำหนด	๑๐๐,๐๐๐	๑๐๐,๐๐๐	๑๐๐,๐๐๐	๑๐๐,๐๐๐	๑๐๐,๐๐๐	ถนนดินลงหิน คลุก	ประชาชนผู้ใช้ เส้นทางได้รับความ สะดวกรวดเร็วใน การสัญจร	กองช่าง
๒๓	โครงการ เสริมสร้าง ถนนดินหมู่ที่ ๔(ทางขึ้นเขา สวยทางทิศ เหนือ)	เพื่อให้การ คมนาคมสะดวก	ถนนดิน กว้างเฉลี่ย ๔.๐๐ ม. หน้า เฉลี่ย ๐.๑๐ ม. ยาวเฉลี่ย ๕๐๐ ม. ความลาดเอียง ๑/๑ หรือตามแบบ อบต.กำหนด	๑๐๐,๐๐๐	๑๐๐,๐๐๐	๑๐๐,๐๐๐	๑๐๐,๐๐๐	๑๐๐,๐๐๐	ถนนดิน	ประชาชนผู้ใช้ เส้นทางได้รับความ สะดวกรวดเร็วใน การสัญจร	กองช่าง
๒๔	โครงการ ก่อสร้างถนน คสล. หมู่ที่ ๔ (สายไปเนี้ย ตา)	เพื่อให้การ คมนาคมสะดวก	ถนน คสล.กว้างเฉลี่ย ๔.๐๐ ม.ยาว เฉลี่ย ๕๐ ม. หน้าเฉลี่ย ๐.๑๕หรือ ตามแบบ อบต.กำหนด	๑๐๐,๐๐๐	๑๐๐,๐๐๐	๑๐๐,๐๐๐	๑๐๐,๐๐๐	๑๐๐,๐๐๐	ถนน คสล.	ประชาชนผู้ใช้ เส้นทางได้รับความ สะดวกรวดเร็วใน การสัญจร	กองช่าง
๒๕	โครงการ ก่อสร้างถนน คสล. หมู่ที่ ๔ (หลังศาลา กลางหมู่บ้าน)	เพื่อให้การ คมนาคมสะดวก	ถนน คสล.กว้างเฉลี่ย ๔.๐๐ ม.ยาว เฉลี่ย ๕๐ ม. หน้าเฉลี่ย ๐.๑๕หรือ ตามแบบ อบต.กำหนด	๑๐๐,๐๐๐	๑๐๐,๐๐๐	๑๐๐,๐๐๐	๑๐๐,๐๐๐	๑๐๐,๐๐๐	ถนน คสล.	ประชาชนผู้ใช้ เส้นทางได้รับความ สะดวกรวดเร็วใน การสัญจร	กองช่าง
๒๖	โครงการ เสริมสร้าง ถนนดินลงหิน คลุก หมู่ที่ ๔ (ข้างบ้านนาง นงลักษณ์)	เพื่อให้การ คมนาคมสะดวก	ถนนดินลงหินคลุก กว้างเฉลี่ย ๔.๐๐ ม. หน้าเฉลี่ย ๐.๑๐ ม. ยาวเฉลี่ย ๕๐๐ ม. ความลาดเอียง ๑/๑ หรือ ตามแบบ อบต.กำหนด	๑๐๐,๐๐๐	๑๐๐,๐๐๐	๑๐๐,๐๐๐	๑๐๐,๐๐๐	๑๐๐,๐๐๐	ถนนดินลงหิน คลุก	ประชาชนผู้ใช้ เส้นทางได้รับความ สะดวกรวดเร็วใน การสัญจร	กองช่าง
๒๗	โครงการซ่อม สร้างถนน ลาดยาง หมู่ที่	เพื่อให้การ คมนาคมสะดวก	ถนนลาดยาง กว้างเฉลี่ย ๕.๐๐ ม.ยาว เฉลี่ย ๕๐๐ ม. หรือตามแบบ อบต. กำหนด	๑,๓๐๐๐,๐๐๐	๑,๓๐๐๐,๐๐๐	๑,๓๐๐๐,๐๐๐	๑,๓๐๐๐,๐๐๐	๑,๓๐๐๐,๐๐๐	ถนนลาดยาง	ประชาชนผู้ใช้ เส้นทางได้รับความ สะดวกรวดเร็วใน	กองช่าง

	๔ (ซับฉลิก - บ้านสวาย)									การสัญจร	
๒๘	โครงการซ่อมสร้างถนนลาดยาง หมู่ที่ ๔ (สายวัดสยาเย็น)	เพื่อให้การคมนาคมสะดวก	ถนนลาดยาง กว้างเฉลี่ย ๕.๐๐ ม.ยาวเฉลี่ย ๕๐๐ ม. หรือตามแบบ อบต. กำหนด	๑,๓๐๐๐,๐๐๐	๑,๓๐๐๐,๐๐๐	๑,๓๐๐๐,๐๐๐	๑,๓๐๐๐,๐๐๐	๑,๓๐๐๐,๐๐๐	ถนนลาดยาง	ประชาชนผู้ใช้เส้นทางได้รับความสะดวกรวดเร็วในการสัญจร	กองช่าง
๒๙	โครงการเสริมสร้างถนนดินลงหินลูกรัง หมู่ที่ ๔ (ศาลาอำปิล)	เพื่อให้การคมนาคมสะดวก	ถนนดินลงลูกรัง กว้างเฉลี่ย ๔.๐๐ ม. หนาเฉลี่ย ๐.๑๐ ม. ยาวเฉลี่ย ๕๐๐ ม. ความลาดเอียง ๑/๑ หรือตามแบบ อบต.กำหนด	๑๐๐,๐๐๐	๑๐๐,๐๐๐	๑๐๐,๐๐๐	๑๐๐,๐๐๐	๑๐๐,๐๐๐	ถนนดินลงลูกรัง	ประชาชนผู้ใช้เส้นทางได้รับความสะดวกรวดเร็วในการสัญจร	กองช่าง
๓๐	โครงการเสริมสร้างถนนดินหมู่ที่ ๔ (หน้าวัดสยาเย็น)	เพื่อให้การคมนาคมสะดวก	ถนนดิน กว้างเฉลี่ย ๔.๐๐ ม. หนาเฉลี่ย ๐.๑๐ ม. ยาวเฉลี่ย ๕๐๐ ม. ความลาดเอียง ๑/๑ หรือตามแบบ อบต.กำหนด	๑๐๐,๐๐๐	๑๐๐,๐๐๐	๑๐๐,๐๐๐	๑๐๐,๐๐๐	๑๐๐,๐๐๐	ถนนดิน	ประชาชนผู้ใช้เส้นทางได้รับความสะดวกรวดเร็วในการสัญจร	กองช่าง
๓๑	โครงการเสริมสร้างถนนดินลงหินคลุก หมู่ที่ ๔ (ลำห้วย-ละหุ่ง)	เพื่อให้การคมนาคมสะดวก	ถนนดินลงหินคลุก กว้างเฉลี่ย ๔.๐๐ ม. หนาเฉลี่ย ๐.๑๐ ม. ยาวเฉลี่ย ๕๐๐ ม. ความลาดเอียง ๑/๑ หรือตามแบบ อบต.กำหนด	๑๐๐,๐๐๐	๑๐๐,๐๐๐	๑๐๐,๐๐๐	๑๐๐,๐๐๐	๑๐๐,๐๐๐	ถนนดินลงหินคลุก	ประชาชนผู้ใช้เส้นทางได้รับความสะดวกรวดเร็วในการสัญจร	กองช่าง
๓๒	โครงการก่อสร้างถนนลาดยาง หมู่ที่ ๔ (ละหุ่ง - บ้านทะเลอก ต.สวาย)	เพื่อให้การคมนาคมสะดวก	ถนนลาดยาง กว้างเฉลี่ย ๖.๐๐ ม.ยาวเฉลี่ย ๒,๘๘๐ ม. หรือตามแบบ อบต. กำหนด	๑๑,๒๓๒,๐๐๐ (อุดหนุน)	๑๑,๒๓๒,๐๐๐ (อุดหนุน)	๑๑,๒๓๒,๐๐๐ (อุดหนุน)	๑๑,๒๓๒,๐๐๐ (อุดหนุน)	๑๑,๒๓๒,๐๐๐ (อุดหนุน)	ถนนลาดยาง	ประชาชนผู้ใช้เส้นทางได้รับความสะดวกรวดเร็วในการสัญจร	กองช่าง
๓๓	โครงการก่อสร้างลานอเนกประสงค์ หมู่ที่ ๔	เพื่อใช้กิจกรรมต่างๆ	ลานอเนกประสงค์ ตามแบบ อบต.	๑๐๐,๐๐๐	๑๐๐,๐๐๐	๑๐๐,๐๐๐	๑๐๐,๐๐๐	๑๐๐,๐๐๐	ลานอเนกประสงค์	ประชาชนได้รับความสะดวกสบาย	กองช่าง
๓๔	โครงการก่อสร้างร่องระบายน้ำ	เพื่อป้องกันน้ำท่วม/น้ำท่วมขัง	ร่องระบายน้ำ (ตามแบบ อบต.)	๑๐๐,๐๐๐	๑๐๐,๐๐๐	๑๐๐,๐๐๐	๑๐๐,๐๐๐	๑๐๐,๐๐๐	จำนวนครัวเรือนที่ได้รับ	ประชาชนได้รับความสะดวก	กองช่าง

	หมู่ที่ ๕								ประโยชน์		
๓๕	โครงการขยายเขตถนน หมู่ที่ ๕ (ซอยเวียลโคลง)	เพื่อการคมนาคมที่สะดวกและรวดเร็วในการสัญจร	ขยายเขตถนน/เส้นทาง ตามแบบแปลน อบต.	๑๐๐๐,๐๐๐	๑๐๐,๐๐๐	๑๐๐,๐๐๐	๑๐๐,๐๐๐	๑๐๐,๐๐๐	จำนวนครัวเรือนที่ได้รับประโยชน์	ประชาชนได้รับความสะดวก	กองช่าง
๓๖	โครงการเสริมสร้างถนนดินลงหินคลุก หมู่ที่ ๕ (นาเสือก - โรงโม่)	เพื่อการคมนาคมสะดวก	ถนนดินลงหินคลุก กว้างเฉลี่ย ๔.๐๐ ม. ทนเฉลี่ย ๐.๑๐ ม. ยาวเฉลี่ย ๕๐๐ ม. ความลาดเอียง ๑/๑ หรือตามแบบ อบต.กำหนด	๑๐๐,๐๐๐	๑๐๐,๐๐๐	๑๐๐,๐๐๐	๑๐๐,๐๐๐	๑๐๐,๐๐๐	ถนนดินลงหินคลุก	ประชาชนผู้ใช้เส้นทางได้รับความสะดวกรวดเร็วในการสัญจร	กองช่าง
๓๗	โครงการเสริมสร้างถนนดินลงหินคลุก หมู่ที่ ๖ (นายหฤทธิรงค์ - วัดป่า)	เพื่อการคมนาคมสะดวก	ถนนดินลงหินคลุก กว้างเฉลี่ย ๔.๐๐ ม. ทนเฉลี่ย ๐.๑๐ ม. ยาวเฉลี่ย ๕๐๐ ม. ความลาดเอียง ๑/๑ หรือตามแบบ อบต.กำหนด	๑๐๐,๐๐๐	๑๐๐,๐๐๐	๑๐๐,๐๐๐	๑๐๐,๐๐๐	๑๐๐,๐๐๐	ถนนดินลงหินคลุก	ประชาชนผู้ใช้เส้นทางได้รับความสะดวกรวดเร็วในการสัญจร	กองช่าง
๓๘	โครงการก่อสร้างร่องระบายน้ำ หมู่ที่ ๖	เพื่อป้องกันน้ำท่วม/น้ำท่วมขัง	ร่องระบายน้ำ (ตามแบบ อบต.)	๑๐๐,๐๐๐	๑๐๐,๐๐๐	๑๐๐,๐๐๐	๑๐๐,๐๐๐	๑๐๐,๐๐๐	จำนวนครัวเรือนที่ได้รับประโยชน์	ประชาชนได้รับความสะดวก	กองช่าง
๓๙	โครงการปรับปรุงคันห้วย หมู่ที่ ๖ (ทิศเหนือหมู่บ้าน)	เพื่อการคมนาคมที่สะดวก	คันดิน กว้างเฉลี่ย ๔.๐๐ ม. ยาวเฉลี่ย ๑,๐๐๐ ม. หรือตามแบบ อบต.กำหนด	๑๐๐,๐๐๐	๑๐๐,๐๐๐	๑๐๐,๐๐๐	๑๐๐,๐๐๐	๑๐๐,๐๐๐	คันห้วย	ประชาชนผู้ใช้เส้นทางได้รับความสะดวกรวดเร็วในการสัญจร	กองช่าง
๔๐	โครงการซ่อมสร้างถนนลาดยาง หมู่ที่ ๗(ซอยสงบสุข)	เพื่อการคมนาคมสะดวก	ถนนลาดยาง กว้างเฉลี่ย ๕.๐๐ ม. ยาวเฉลี่ย ๕๐๐ ม. หรือตามแบบ อบต.กำหนด	๑,๓๐๐๐,๐๐๐	๑,๓๐๐๐,๐๐๐	๑,๓๐๐๐,๐๐๐	๑,๓๐๐๐,๐๐๐	๑,๓๐๐๐,๐๐๐	ถนนลาดยาง	ประชาชนผู้ใช้เส้นทางได้รับความสะดวกรวดเร็วในการสัญจร	กองช่าง
๔๑	โครงการปรับปรุงถนน หมู่ที่ ๗(ทิศตะวันออกบ้านนางนริฐตา)	เพื่อการคมนาคมที่สะดวกและรวดเร็วในการสัญจร	ปรับปรุงถนน/เส้นทาง ตามแบบแปลน อบต.	๑๐๐๐,๐๐๐	๑๐๐,๐๐๐	๑๐๐,๐๐๐	๑๐๐,๐๐๐	๑๐๐,๐๐๐	จำนวนครัวเรือนที่ได้รับประโยชน์	ประชาชนได้รับความสะดวก	กองช่าง

๔๒	โครงการก่อสร้างถนนคสล. หมู่ที่ ๗ (ซอยข้างบ้านนางเอน)	เพื่อให้การคมนาคมสะดวก	ถนน คสล.กว้างเฉลี่ย ๔.๐๐ ม.ยาวเฉลี่ย ๕๐ ม. หนาเฉลี่ย ๐.๑๕หรือตามแบบ อบต.กำหนด	๑๐๐,๐๐๐	๑๐๐,๐๐๐	๑๐๐,๐๐๐	๑๐๐,๐๐๐	๑๐๐,๐๐๐	ถนน คสล.	ประชาชนผู้ใช้เส้นทางได้รับความสะดวกรวดเร็วในการสัญจร	กองช่าง
๔๓	โครงการก่อสร้างถนนคสล. หมู่ที่ ๗ (ซอยข้างบ้านนางน้อย)	เพื่อให้การคมนาคมสะดวก	ถนน คสล.กว้างเฉลี่ย ๔.๐๐ ม.ยาวเฉลี่ย ๕๐ ม. หนาเฉลี่ย ๐.๑๕หรือตามแบบ อบต.กำหนด	๑๐๐,๐๐๐	๑๐๐,๐๐๐	๑๐๐,๐๐๐	๑๐๐,๐๐๐	๑๐๐,๐๐๐	ถนน คสล.	ประชาชนผู้ใช้เส้นทางได้รับความสะดวกรวดเร็วในการสัญจร	กองช่าง
๔๔	โครงการก่อสร้างถนนคสล. หมู่ที่ ๗ (ซอยข้างสวนนางถนอม)	เพื่อให้การคมนาคมสะดวก	ถนน คสล.กว้างเฉลี่ย ๔.๐๐ ม.ยาวเฉลี่ย ๕๐ ม. หนาเฉลี่ย ๐.๑๕หรือตามแบบ อบต.กำหนด	๑๐๐,๐๐๐	๑๐๐,๐๐๐	๑๐๐,๐๐๐	๑๐๐,๐๐๐	๑๐๐,๐๐๐	ถนน คสล.	ประชาชนผู้ใช้เส้นทางได้รับความสะดวกรวดเร็วในการสัญจร	กองช่าง
๔๕	โครงการก่อสร้างถนนคสล. หมู่ที่ ๗ (ตะวันออกวัด)	เพื่อให้การคมนาคมสะดวก	ถนน คสล.กว้างเฉลี่ย ๔.๐๐ ม.ยาวเฉลี่ย ๕๐ ม. หนาเฉลี่ย ๐.๑๕หรือตามแบบ อบต.กำหนด	๑๐๐,๐๐๐	๑๐๐,๐๐๐	๑๐๐,๐๐๐	๑๐๐,๐๐๐	๑๐๐,๐๐๐	ถนน คสล.	ประชาชนผู้ใช้เส้นทางได้รับความสะดวกรวดเร็วในการสัญจร	กองช่าง
๔๖	โครงการก่อสร้างรั้วรอบประปา หมู่ ๗	เพื่อป้องกันสัตว์ลงในสระน้ำ/เพื่อป้องกันอุบัติเหตุ	รั้วลวดหนาม/คสล. รอบประปา	๑๐๐,๐๐๐	๑๐๐,๐๐๐	๑๐๐,๐๐๐	๑๐๐,๐๐๐	๑๐๐,๐๐๐	รั้วรอบประปา	ประชาชนมีความปลอดภัยในชีวิตและทรัพย์สินและมีน้ำสะอาดใช้ในการอุปโภคบริโภค	กองช่าง
๔๗	โครงการวางท่อระบายน้ำ หมู่ที่ ๘	เพื่อป้องกันน้ำท่วม/น้ำท่วมขัง	วางท่อระบายน้ำ (ตามแบบ อบต.)	๑๐๐,๐๐๐	๑๐๐,๐๐๐	๑๐๐,๐๐๐	๑๐๐,๐๐๐	๑๐๐,๐๐๐	ท่อระบายน้ำ	ประชาชนได้รับความสะดวก	กองช่าง
๔๘	โครงการก่อสร้างถนนคสล. หมู่ที่ ๘ (ซอยประชาร่วมใจ ๑)	เพื่อให้การคมนาคมสะดวก	ถนน คสล.กว้างเฉลี่ย ๔.๐๐ ม.ยาวเฉลี่ย ๕๐ ม. หนาเฉลี่ย ๐.๑๕หรือตามแบบ อบต.กำหนด	๑๐๐,๐๐๐	๑๐๐,๐๐๐	๑๐๐,๐๐๐	๑๐๐,๐๐๐	๑๐๐,๐๐๐	ถนน คสล.	ประชาชนผู้ใช้เส้นทางได้รับความสะดวกรวดเร็วในการสัญจร	กองช่าง
๔๙	โครงการก่อสร้างถนนคสล. หมู่ที่ ๘ (ซอยประชาร่วมใจ ๒)	เพื่อให้การคมนาคมสะดวก	ถนน คสล.กว้างเฉลี่ย ๔.๐๐ ม.ยาวเฉลี่ย ๕๐ ม. หนาเฉลี่ย ๐.๑๕หรือตามแบบ อบต.กำหนด	๑๐๐,๐๐๐	๑๐๐,๐๐๐	๑๐๐,๐๐๐	๑๐๐,๐๐๐	๑๐๐,๐๐๐	ถนน คสล.	ประชาชนผู้ใช้เส้นทางได้รับความสะดวกรวดเร็วในการสัญจร	กองช่าง

๕๘	โครงการก่อสร้างถนน คสล. หมู่ที่ ๘ (ซอยข้างบ้าน นายนวนม)	เพื่อให้การคมนาคมสะดวก	ถนน คสล.กว้างเฉลี่ย ๔.๐๐ ม.ยาวเฉลี่ย ๕๐ ม. หนาเฉลี่ย ๐.๑๕หรือตามแบบ อบต.กำหนด	๑๐๐,๐๐๐	๑๐๐,๐๐๐	๑๐๐,๐๐๐	๑๐๐,๐๐๐	๑๐๐,๐๐๐	ถนน คสล.	ประชาชนผู้ใช้เส้นทางได้รับความสะดวกรวดเร็วในการสัญจร	กองช่าง
๕๘	โครงการขยายเขตถนน หมู่ที่ ๘ (ห้วยกะทม – โคกสะอาด)	เพื่อการคมนาคมที่สะดวกและรวดเร็วในการสัญจร	ขยายเขตถนน/เส้นทาง ตามแบบแปลน อบต.	๑๐๐๐,๐๐๐	๑๐๐,๐๐๐	๑๐๐,๐๐๐	๑๐๐,๐๐๐	๑๐๐,๐๐๐	จำนวนครุฑเรือนที่ได้รับประโยชน์	ประชาชนได้รับความสะดวก	กองช่าง
๕๙	โครงการก่อสร้างลานอเนกประสงค์ หมู่ที่ ๘	เพื่อใช้กิจกรรมต่างๆ	ลานอเนกประสงค์ ตามแบบ อบต.	๑๐๐,๐๐๐	๑๐๐,๐๐๐	๑๐๐,๐๐๐	๑๐๐,๐๐๐	๑๐๐,๐๐๐	ลานอเนกประสงค์	ประชาชนได้รับความสะดวกสบาย	กองช่าง
๖๐	โครงการก่อสร้างสะพานลอย หมู่ที่ ๘	เพื่อความปลอดภัยในชีวิตและทรัพย์สิน	สะพานลอย ตามแบบ อบต.	๑๐๐,๐๐๐	๑๐๐,๐๐๐	๑๐๐,๐๐๐	๑๐๐,๐๐๐	๑๐๐,๐๐๐	สะพานลอย	ประชาชนมีความปลอดภัยในชีวิตและทรัพย์สิน	กองช่าง
๖๑	โครงการเสริมสร้างถนนดินลงหินคลุก หมู่ที่ ๘ (โคกจระกอก – อำปิล)	เพื่อให้การคมนาคมสะดวก	ถนนดินลงหินคลุก กว้างเฉลี่ย ๔.๐๐ ม. หนาเฉลี่ย ๐.๑๐ ม. ยาวเฉลี่ย ๕๐๐ ม. ความลาดเอียง ๑/๑ หรือตามแบบ อบต.กำหนด	๑๐๐,๐๐๐	๑๐๐,๐๐๐	๑๐๐,๐๐๐	๑๐๐,๐๐๐	๑๐๐,๐๐๐	ถนนดินลงหินคลุก	ประชาชนผู้ใช้เส้นทางได้รับความสะดวกรวดเร็วในการสัญจร	กองช่าง
๖๒	โครงการซ่อมสร้างถนนลาดยาง หมู่ที่ ๙ (ซอยตาซวง – หนองโคกสวย)	เพื่อให้การคมนาคมสะดวก	ถนนลาดยาง กว้างเฉลี่ย ๕.๐๐ ม.ยาวเฉลี่ย ๕๐๐ม. หรือตามแบบ อบต.กำหนด	๑,๓๐๐๐,๐๐๐	๑,๓๐๐๐,๐๐๐	๑,๓๐๐๐,๐๐๐	๑,๓๐๐๐,๐๐๐	๑,๓๐๐๐,๐๐๐	ถนนลาดยาง	ประชาชนผู้ใช้เส้นทางได้รับความสะดวกรวดเร็วในการสัญจร	กองช่าง
๖๓	โครงการซ่อมแซมถนน คสล. หมู่ที่ ๘ สายประชาคม	เพื่อให้การคมนาคมสะดวก	ถนน คสล.กว้างเฉลี่ย ๔.๐๐ ม. ยาวเฉลี่ย ๕๐ ม. หนาเฉลี่ย ๐.๑๕หรือตามแบบ อบต.กำหนด	๑๐๐,๐๐๐	๑๐๐,๐๐๐	๑๐๐,๐๐๐	๑๐๐,๐๐๐	๑๐๐,๐๐๐	ถนน คสล.	ประชาชนผู้ใช้เส้นทางได้รับความสะดวกรวดเร็วในการสัญจร	กองช่าง
๖๔	โครงการวางท่อระบายน้ำ หมู่ที่ ๙	เพื่อป้องกันน้ำท่วม/น้ำท่วมซ้ำ	วางท่อระบายน้ำ (ตามแบบ อบต.)	๑๐๐,๐๐๐	๑๐๐,๐๐๐	๑๐๐,๐๐๐	๑๐๐,๐๐๐	๑๐๐,๐๐๐	ท่อระบายน้ำ	ประชาชนได้รับความสะดวก	กองช่าง

๖๕	โครงการก่อสร้างถนน คสล. หมู่ที่ ๙ (ซอยศรีไมท ๑)	เพื่อให้การคมนาคมสะดวก	ถนน คสล.กว้างเฉลี่ย ๔.๐๐ ม.ยาวเฉลี่ย ๕๐ ม. หนาเฉลี่ย ๐.๑๕หรือตามแบบ อบต.กำหนด	๑๐๐,๐๐๐	๑๐๐,๐๐๐	๑๐๐,๐๐๐	๑๐๐,๐๐๐	๑๐๐,๐๐๐	ถนน คสล.	ประชาชนผู้ใช้เส้นทางได้รับความสะดวกรวดเร็วในการสัญจร	กองช่าง
๖๖	โครงการก่อสร้างถนน คสล. หมู่ที่ ๙ (ซอยตาดำพันธ์ - ยายแอม)	เพื่อให้การคมนาคมสะดวก	ถนน คสล.กว้างเฉลี่ย ๔.๐๐ ม.ยาวเฉลี่ย ๕๐ ม. หนาเฉลี่ย ๐.๑๕หรือตามแบบ อบต.กำหนด	๑๐๐,๐๐๐	๑๐๐,๐๐๐	๑๐๐,๐๐๐	๑๐๐,๐๐๐	๑๐๐,๐๐๐	ถนน คสล.	ประชาชนผู้ใช้เส้นทางได้รับความสะดวกรวดเร็วในการสัญจร	กองช่าง
๖๗	โครงการซ่อมสร้างถนนลาดยาง หมู่ที่ ๙ (ซอยยายแอม)	เพื่อให้การคมนาคมสะดวก	ถนนลาดยาง กว้างเฉลี่ย ๕.๐๐ ม.ยาวเฉลี่ย ๕๐๐ ม. หรือตามแบบ อบต.กำหนด	๑,๓๐๐๐,๐๐๐	๑,๓๐๐๐,๐๐๐	๑,๓๐๐๐,๐๐๐	๑,๓๐๐๐,๐๐๐	๑,๓๐๐๐,๐๐๐	ถนนลาดยาง	ประชาชนผู้ใช้เส้นทางได้รับความสะดวกรวดเร็วในการสัญจร	กองช่าง
๖๘	โครงการก่อสร้างถนน คสล. หมู่ที่ ๙ (ซอยตาปล้ำ)	เพื่อให้การคมนาคมสะดวก	ถนน คสล.กว้างเฉลี่ย ๔.๐๐ ม.ยาวเฉลี่ย ๕๐ ม. หนาเฉลี่ย ๐.๑๕หรือตามแบบ อบต.กำหนด	๑๐๐,๐๐๐	๑๐๐,๐๐๐	๑๐๐,๐๐๐	๑๐๐,๐๐๐	๑๐๐,๐๐๐	ถนน คสล.	ประชาชนผู้ใช้เส้นทางได้รับความสะดวกรวดเร็วในการสัญจร	กองช่าง
๖๙	โครงการก่อสร้างถนน คสล. หมู่ที่ ๙ (ซอยสะเดา ๒ - สะเดา ๔)	เพื่อให้การคมนาคมสะดวก	ถนน คสล.กว้างเฉลี่ย ๔.๐๐ ม.ยาวเฉลี่ย ๕๐ ม. หนาเฉลี่ย ๐.๑๕หรือตามแบบ อบต.กำหนด	๑๐๐,๐๐๐	๑๐๐,๐๐๐	๑๐๐,๐๐๐	๑๐๐,๐๐๐	๑๐๐,๐๐๐	ถนน คสล.	ประชาชนผู้ใช้เส้นทางได้รับความสะดวกรวดเร็วในการสัญจร	กองช่าง
๗๐	โครงการก่อสร้างถนน คสล. หมู่ที่ ๙ (ซอยศาลาประชาคม)	เพื่อให้การคมนาคมสะดวก	ถนน คสล.กว้างเฉลี่ย ๔.๐๐ ม.ยาวเฉลี่ย ๕๐ ม. หนาเฉลี่ย ๐.๑๕หรือตามแบบ อบต.กำหนด	๑๐๐,๐๐๐	๑๐๐,๐๐๐	๑๐๐,๐๐๐	๑๐๐,๐๐๐	๑๐๐,๐๐๐	ถนน คสล.	ประชาชนผู้ใช้เส้นทางได้รับความสะดวกรวดเร็วในการสัญจร	กองช่าง
๗๑	โครงการก่อสร้างถนน คสล. หมู่ที่ ๙ (ซอยตรังงอล ๒)	เพื่อให้การคมนาคมสะดวก	ถนน คสล.กว้างเฉลี่ย ๔.๐๐ ม. ยาวเฉลี่ย ๕๐ ม. หนาเฉลี่ย ๐.๑๕หรือตามแบบ อบต.กำหนด	๑๐๐,๐๐๐	๑๐๐,๐๐๐	๑๐๐,๐๐๐	๑๐๐,๐๐๐	๑๐๐,๐๐๐	ถนน คสล.	ประชาชนผู้ใช้เส้นทางได้รับความสะดวกรวดเร็วในการสัญจร	กองช่าง

๗๒	โครงการก่อสร้างลานอเนกประสงค์ หมู่ที่ ๙	เพื่อใช้กิจกรรมต่างๆ	ลานอเนกประสงค์ ตามแบบ อบต.	๑๐๐,๐๐๐	๑๐๐,๐๐๐	๑๐๐,๐๐๐	๑๐๐,๐๐๐	๑๐๐,๐๐๐	ลานอเนกประสงค์	ประชาชนได้รับความสะดวกสบาย	กองช่าง
๗๓	โครงการก่อสร้างถนนลาดยาง หมู่ที่ ๙ (ตรระฮอล – สะก๊วน)	เพื่อให้การคมนาคมสะดวก	ถนนลาดยาง กว้างเฉลี่ย ๖.๐๐ ม.ยาวเฉลี่ย ๒,๐๐๐ ม. หรือตามแบบ อบต. กำหนด	๗,๒๕๑,๐๐๐ (อุดหนุน)	๗,๒๕๑,๐๐๐ (อุดหนุน)	๗,๒๕๑,๐๐๐ (อุดหนุน)	๗,๒๕๑,๐๐๐ (อุดหนุน)	๗,๒๕๑,๐๐๐ (อุดหนุน)	ถนนลาดยาง	ประชาชนผู้ใช้เส้นทางได้รับความสะดวกรวดเร็วในการสัญจร	กองช่าง
๗๔	โครงการซ่อมสร้างถนนลาดยาง หมู่ที่ ๑๐ (โคกปรือ – โคนโอก)	เพื่อให้การคมนาคมสะดวก	ถนนลาดยาง กว้างเฉลี่ย ๕.๐๐ ม.ยาวเฉลี่ย ๕๐๐ ม. หรือตามแบบ อบต. กำหนด	๑,๓๐๐๐,๐๐๐	๑,๓๐๐๐,๐๐๐	๑,๓๐๐๐,๐๐๐	๑,๓๐๐๐,๐๐๐	๑,๓๐๐๐,๐๐๐	ถนนลาดยาง	ประชาชนผู้ใช้เส้นทางได้รับความสะดวกรวดเร็วในการสัญจร	กองช่าง
๗๕	โครงการซ่อมสร้างถนนลาดยาง หมู่ที่ ๑๐(โคกลาน – ซอยตาหย)	เพื่อให้การคมนาคมสะดวก	ถนนลาดยาง กว้างเฉลี่ย ๕.๐๐ ม.ยาวเฉลี่ย ๕๐๐ ม. หรือตามแบบ อบต. กำหนด	๑,๓๐๐๐,๐๐๐	๑,๓๐๐๐,๐๐๐	๑,๓๐๐๐,๐๐๐	๑,๓๐๐๐,๐๐๐	๑,๓๐๐๐,๐๐๐	ถนนลาดยาง	ประชาชนผู้ใช้เส้นทางได้รับความสะดวกรวดเร็วในการสัญจร	กองช่าง
๗๖	โครงการซ่อมสร้างถนนลาดยาง หมู่ที่ ๑๐ (โคกโอก – เสม็ด)	เพื่อให้การคมนาคมสะดวก	ถนนลาดยาง กว้างเฉลี่ย ๕.๐๐ ม.ยาวเฉลี่ย ๕๐๐ ม. หรือตามแบบ อบต. กำหนด	๑,๓๐๐๐,๐๐๐	๑,๓๐๐๐,๐๐๐	๑,๓๐๐๐,๐๐๐	๑,๓๐๐๐,๐๐๐	๑,๓๐๐๐,๐๐๐	ถนนลาดยาง	ประชาชนผู้ใช้เส้นทางได้รับความสะดวกรวดเร็วในการสัญจร	กองช่าง
๗๗	โครงการซ่อมสร้างถนนลาดยาง หมู่ที่ ๑๐(สวายทาบ – โคนกะเพอ)	เพื่อให้การคมนาคมสะดวก	ถนนลาดยาง กว้างเฉลี่ย ๕.๐๐ ม.ยาวเฉลี่ย ๕๐๐ ม. หรือตามแบบ อบต. กำหนด	๑,๓๐๐๐,๐๐๐	๑,๓๐๐๐,๐๐๐	๑,๓๐๐๐,๐๐๐	๑,๓๐๐๐,๐๐๐	๑,๓๐๐๐,๐๐๐	ถนนลาดยาง	ประชาชนผู้ใช้เส้นทางได้รับความสะดวกรวดเร็วในการสัญจร	กองช่าง
๗๘	โครงการซ่อมสร้างถนนลาดยาง หมู่ที่ ๑๐(บุฤณี – สวายทาบ)	เพื่อให้การคมนาคมสะดวก	ถนนลาดยาง กว้างเฉลี่ย ๕.๐๐ ม.ยาวเฉลี่ย ๕๐๐ ม. หรือตามแบบ อบต. กำหนด	๑,๓๐๐๐,๐๐๐	๑,๓๐๐๐,๐๐๐	๑,๓๐๐๐,๐๐๐	๑,๓๐๐๐,๐๐๐	๑,๓๐๐๐,๐๐๐	ถนนลาดยาง	ประชาชนผู้ใช้เส้นทางได้รับความสะดวกรวดเร็วในการสัญจร	กองช่าง

๗๙	โครงการซ่อมสร้างถนนลาดยาง หมู่ที่ ๑๐ (ซอยโรจนม)	เพื่อให้การคมนาคมสะดวก	ถนนลาดยาง กว้างเฉลี่ย ๕.๐๐ ม.ยาวเฉลี่ย ๕๐๐ ม. หรือตามแบบ อบต. กำหนด	๑,๓๐๐๐,๐๐๐	๑,๓๐๐๐,๐๐๐	๑,๓๐๐๐,๐๐๐	๑,๓๐๐๐,๐๐๐	๑,๓๐๐๐,๐๐๐	ถนนลาดยาง	ประชาชนผู้ใช้เส้นทางได้รับความสะดวกรวดเร็วในการสัญจร	กองช่าง
๘๐	โครงการยกระดับถนน หมู่ที่ ๑๐ (ซอยต้นตาล ตาไทย)	เพื่อให้การคมนาคมสะดวก	ยกระดับถนน ตามแบบ อบต.	๑๐๐,๐๐๐	๑๐๐,๐๐๐	๑๐๐,๐๐๐	๑๐๐,๐๐๐	๑๐๐,๐๐๐	ถนน คสล.	ประชาชนผู้ใช้เส้นทางได้รับความสะดวกรวดเร็วในการสัญจร	กองช่าง
๘๑	โครงการวางท่อระบายน้ำ หมู่ที่ ๑๐	เพื่อป้องกันน้ำท่วม/น้ำท่วมขัง	วางท่อระบายน้ำ (ตามแบบ อบต.)	๑๐๐,๐๐๐	๑๐๐,๐๐๐	๑๐๐,๐๐๐	๑๐๐,๐๐๐	๑๐๐,๐๐๐	ท่อระบายน้ำ	ประชาชนได้รับความสะดวก	กองช่าง
๘๒	โครงการก่อสร้างร่องระบายน้ำ หมู่ที่ ๑๐	เพื่อป้องกันน้ำท่วม/น้ำท่วมขัง	ร่องระบายน้ำ (ตามแบบ อบต.)	๑๐๐,๐๐๐	๑๐๐,๐๐๐	๑๐๐,๐๐๐	๑๐๐,๐๐๐	๑๐๐,๐๐๐	จำนวนครัวเรือนที่ได้รับประโยชน์	ประชาชนได้รับความสะดวก	กองช่าง
๘๓	โครงการก่อสร้างสะพานลอย หมู่ที่ ๑๐	เพื่อความปลอดภัยในชีวิตและทรัพย์สิน	สะพานลอย ตามแบบ อบต.	๑๐๐,๐๐๐	๑๐๐,๐๐๐	๑๐๐,๐๐๐	๑๐๐,๐๐๐	๑๐๐,๐๐๐	สะพานลอย	ประชาชนมีความปลอดภัยในชีวิตและทรัพย์สิน	กองช่าง
๘๔	โครงการเสริมสร้างถนนดินลงหินคลุก หมู่ที่ ๑๐ (บุฤกษ์ - โคกสะอาด)	เพื่อให้การคมนาคมสะดวก	ถนนดินลงหินคลุก กว้างเฉลี่ย ๔.๐๐ ม. หนาเฉลี่ย ๐.๑๐ ม. ยาวเฉลี่ย ๕๐๐ ม. ความลาดเอียง ๑/๑ หรือตามแบบ อบต.กำหนด	๑๐๐,๐๐๐	๑๐๐,๐๐๐	๑๐๐,๐๐๐	๑๐๐,๐๐๐	๑๐๐,๐๐๐	ถนนดินลงหินคลุก	ประชาชนผู้ใช้เส้นทางได้รับความสะดวกรวดเร็วในการสัญจร	กองช่าง
๘๕	โครงการก่อสร้างถนนลาดยาง หมู่ที่ ๑๐ (สวายทาบ - โคกกะเพา)	เพื่อให้การคมนาคมสะดวก	ถนนลาดยาง กว้างเฉลี่ย ๖.๐๐ ม.ยาวเฉลี่ย ๒,๐๐๐ ม. หรือตามแบบ อบต. กำหนด	๙๙๗,๐๐๐ (อุดหนุน)	๙๙๗,๐๐๐ (อุดหนุน)	๙๙๗,๐๐๐ (อุดหนุน)	๙๙๗,๐๐๐ (อุดหนุน)	๙๙๗,๐๐๐ (อุดหนุน)	ถนนลาดยาง	ประชาชนผู้ใช้เส้นทางได้รับความสะดวกรวดเร็วในการสัญจร	กองช่าง
๘๖	โครงการก่อสร้างถนนคสล. หมู่ที่ ๑๑ (สามแยก)	เพื่อให้การคมนาคมสะดวก	ถนน คสล. กว้างเฉลี่ย ๔.๐๐ ม.ยาวเฉลี่ย ๕๐ ม. หนาเฉลี่ย ๐.๑๕ หรือตามแบบ อบต.กำหนด	๑๐๐,๐๐๐	๑๐๐,๐๐๐	๑๐๐,๐๐๐	๑๐๐,๐๐๐	๑๐๐,๐๐๐	ถนน คสล.	ประชาชนผู้ใช้เส้นทางได้รับความสะดวกรวดเร็วในการสัญจร	กองช่าง

	ทิศเหนือ หนองใหญ่)										
๘๗	โครงการ เสริมสร้าง ถนนดินลงหิน คลุก หมู่ที่ ๑๑(สามแยก ตารวย – นายสันหัด)	เพื่อให้การ คมนาคมสะดวก	ถนนดินลงหินคลุก กว้างเฉลี่ย ๔.๐๐ ม. หนาเฉลี่ย ๐.๑๐ ม. ยาวเฉลี่ย ๕๐๐ ม. ความลาดเอียง ๑/๑ หรือ ตามแบบ อบต.กำหนด	๑๐๐,๐๐๐	๑๐๐,๐๐๐	๑๐๐,๐๐๐	๑๐๐,๐๐๐	๑๐๐,๐๐๐	ถนนดินลงหิน คลุก	ประชาชนผู้ใช้ เส้นทางได้รับความ สะดวกรวดเร็วใน การสัญจร	กองช่าง
๘๘	โครงการ ก่อสร้างถนน คสล. หมู่ที่ ๑๑(ซอยโรง ปลาทุ – หนองใหญ่)	เพื่อให้การ คมนาคมสะดวก	ถนน คสล.กว้างเฉลี่ย ๔.๐๐ ม.ยาว เฉลี่ย ๕๐ ม. หนาเฉลี่ย ๐.๑๕หรือ ตามแบบ อบต.กำหนด	๑๐๐,๐๐๐	๑๐๐,๐๐๐	๑๐๐,๐๐๐	๑๐๐,๐๐๐	๑๐๐,๐๐๐	ถนน คสล.	ประชาชนผู้ใช้ เส้นทางได้รับความ สะดวกรวดเร็วใน การสัญจร	กองช่าง
๘๙	โครงการซ่อม สร้างถนน ลาดยาง หมู่ที่ ๑๑(บ้านตา รวย – บ้าน ครูบุญชัย)	เพื่อให้การ คมนาคมสะดวก	ถนนลาดยาง กว้างเฉลี่ย ๕.๐๐ ม.ยาว เฉลี่ย ๕๐๐ ม. หรือตามแบบ อบต. กำหนด	๑,๓๐๐๐,๐๐๐	๑,๓๐๐๐,๐๐๐	๑,๓๐๐๐,๐๐๐	๑,๓๐๐๐,๐๐๐	๑,๓๐๐๐,๐๐๐	ถนนลาดยาง	ประชาชนผู้ใช้ เส้นทางได้รับความ สะดวกรวดเร็วใน การสัญจร	กองช่าง
๙๐	โครงการ ก่อสร้างถนน คสล. หมู่ที่ ๑๑ (ซอย โคกจ๊ะ ๑ – นางเผย)	เพื่อให้การ คมนาคมสะดวก	ถนน คสล.กว้างเฉลี่ย ๔.๐๐ ม.ยาว เฉลี่ย ๕๐ ม. หนาเฉลี่ย ๐.๑๕หรือ ตามแบบ อบต.กำหนด	๑๐๐,๐๐๐	๑๐๐,๐๐๐	๑๐๐,๐๐๐	๑๐๐,๐๐๐	๑๐๐,๐๐๐	ถนน คสล.	ประชาชนผู้ใช้ เส้นทางได้รับความ สะดวกรวดเร็วใน การสัญจร	กองช่าง
๙๑	โครงการ ก่อสร้างถนน คสล. หมู่ที่ ๑๑ (ซอยโคก จ๊ะ ๑ – นาง ลิ้น)	เพื่อให้การ คมนาคมสะดวก	ถนน คสล.กว้างเฉลี่ย ๔.๐๐ ม.ยาว เฉลี่ย ๕๐ ม. หนาเฉลี่ย ๐.๑๕หรือ ตามแบบ อบต.กำหนด	๑๐๐,๐๐๐	๑๐๐,๐๐๐	๑๐๐,๐๐๐	๑๐๐,๐๐๐	๑๐๐,๐๐๐	ถนน คสล.	ประชาชนผู้ใช้ เส้นทางได้รับความ สะดวกรวดเร็วใน การสัญจร	กองช่าง
๙๒	โครงการ ก่อสร้างถนน คสล.หมู่ที่๑๑ (ซอยตาเรียม)	เพื่อให้การ คมนาคมสะดวก	ถนน คสล.กว้างเฉลี่ย ๔.๐๐ ม.ยาว เฉลี่ย ๕๐ ม. หนาเฉลี่ย ๐.๑๕หรือ ตามแบบ อบต.กำหนด	๑๐๐,๐๐๐	๑๐๐,๐๐๐	๑๐๐,๐๐๐	๑๐๐,๐๐๐	๑๐๐,๐๐๐	ถนน คสล.	ประชาชนผู้ใช้ เส้นทางได้รับความ สะดวกรวดเร็วใน การสัญจร	กองช่าง

๙๓	โครงการก่อสร้างถนน คสล. หมู่ที่ ๑๑ (ซอยต้นโพธิ์ทิศตะวันตก)	เพื่อให้การคมนาคมสะดวก	ถนน คสล.กว้างเฉลี่ย ๔.๐๐ ม.ยาวเฉลี่ย ๕๐ ม. หนาเฉลี่ย ๐.๑๕ หรือตามแบบ อบต.กำหนด	๑๐๐,๐๐๐	๑๐๐,๐๐๐	๑๐๐,๐๐๐	๑๐๐,๐๐๐	๑๐๐,๐๐๐	ถนน คสล.	ประชาชนผู้ใช้เส้นทางได้รับความสะดวกรวดเร็วในการสัญจร	กองช่าง
๙๔	โครงการซ่อมสร้างถนนลาดยาง หมู่ที่ ๑๒(ข้างวัดป่าปะปูล - ตำบลบึง)	เพื่อให้การคมนาคมสะดวก	ถนนลาดยาง กว้างเฉลี่ย ๕.๐๐ ม.ยาวเฉลี่ย ๕๐๐ ม. หรือตามแบบ อบต.กำหนด	๑,๓๐๐๐,๐๐๐	๑,๓๐๐๐,๐๐๐	๑,๓๐๐๐,๐๐๐	๑,๓๐๐๐,๐๐๐	๑,๓๐๐๐,๐๐๐	ถนนลาดยาง	ประชาชนผู้ใช้เส้นทางได้รับความสะดวกรวดเร็วในการสัญจร	กองช่าง
๙๕	โครงการซ่อมสร้างถนนลาดยาง หมู่ที่ ๑๒(ข้างวัดป่าปะปูล - วัดหลวงตาเห)	เพื่อให้การคมนาคมสะดวก	ถนนลาดยาง กว้างเฉลี่ย ๕.๐๐ ม.ยาวเฉลี่ย ๕๐๐ ม. หรือตามแบบ อบต.กำหนด	๑,๓๐๐๐,๐๐๐	๑,๓๐๐๐,๐๐๐	๑,๓๐๐๐,๐๐๐	๑,๓๐๐๐,๐๐๐	๑,๓๐๐๐,๐๐๐	ถนนลาดยาง	ประชาชนผู้ใช้เส้นทางได้รับความสะดวกรวดเร็วในการสัญจร	กองช่าง
๙๖	โครงการก่อสร้างร่องระบายน้ำ หมู่ที่ ๑๒	เพื่อป้องกันน้ำท่วม/น้ำท่วมขัง	ร่องระบายน้ำ (ตามแบบ อบต.)	๑๐๐,๐๐๐	๑๐๐,๐๐๐	๑๐๐,๐๐๐	๑๐๐,๐๐๐	๑๐๐,๐๐๐	จำนวนครัวเรือนที่ได้รับประโยชน์	ประชาชนได้รับความสะดวก	กองช่าง
๙๗	โครงการซ่อมสร้างถนนลาดยาง หมู่ที่ ๑๒ (ซอยหรรษา)	เพื่อให้การคมนาคมสะดวก	ถนนลาดยาง กว้างเฉลี่ย ๕.๐๐ ม.ยาวเฉลี่ย ๕๐๐ ม. หรือตามแบบ อบต.กำหนด	๑,๓๐๐๐,๐๐๐	๑,๓๐๐๐,๐๐๐	๑,๓๐๐๐,๐๐๐	๑,๓๐๐๐,๐๐๐	๑,๓๐๐๐,๐๐๐	ถนนลาดยาง	ประชาชนผู้ใช้เส้นทางได้รับความสะดวกรวดเร็วในการสัญจร	กองช่าง
๙๘	โครงการเสริมสร้างถนนดินลงหินคลุก หมู่ที่ ๑๒ (คันห้วยนาเสือก - ปะปูล)	เพื่อให้การคมนาคมสะดวก	ถนนดินลงหินคลุก กว้างเฉลี่ย ๔.๐๐ ม. หนาเฉลี่ย ๐.๑๐ ม. ยาวเฉลี่ย ๕๐๐ ม. ความลาดเอียง ๑/๑ หรือตามแบบ อบต.กำหนด	๑๐๐,๐๐๐	๑๐๐,๐๐๐	๑๐๐,๐๐๐	๑๐๐,๐๐๐	๑๐๐,๐๐๐	ถนนดินลงหินคลุก	ประชาชนผู้ใช้เส้นทางได้รับความสะดวกรวดเร็วในการสัญจร	กองช่าง
๙๙	โครงการก่อสร้างถนน คสล. หมู่ที่	เพื่อให้การคมนาคมสะดวก	ถนน คสล.กว้างเฉลี่ย ๔.๐๐ ม.ยาวเฉลี่ย ๕๐ ม. หนาเฉลี่ย ๐.๑๕ หรือตามแบบ อบต.กำหนด	๑๐๐,๐๐๐	๑๐๐,๐๐๐	๑๐๐,๐๐๐	๑๐๐,๐๐๐	๑๐๐,๐๐๐	ถนน คสล.	ประชาชนผู้ใช้เส้นทางได้รับความสะดวกรวดเร็วใน	กองช่าง

	๑๒ (ชอยนาย รัตน์)									การสัญจร	
๑๐๐	โครงการ ก่อสร้างถนน คสล. หมู่ที่ ๑๓ (ชอย ราชพัฒนา)	เพื่อให้การ คมนาคมสะดวก	ถนน คสล.กว้างเฉลี่ย ๔.๐๐ ม.ยาว เฉลี่ย ๕๐ ม. หนาเฉลี่ย ๐.๑๕หรือ ตามแบบ อบต.กำหนด	๑๐๐,๐๐๐	๑๐๐,๐๐๐	๑๐๐,๐๐๐	๑๐๐,๐๐๐	๑๐๐,๐๐๐	ถนน คสล.	ประชาชนผู้ใช้ เส้นทางได้รับความ สะดวกรวดเร็วใน การสัญจร	กองช่าง
๑๐๑	โครงการ เสริมสร้าง ถนนดินลงหิน คลูก หมู่ที่ ๑๓ (โคกหม - หนองบึง)	เพื่อให้การ คมนาคมสะดวก	ถนนดินลงหินคลูก กว้างเฉลี่ย ๔.๐๐ ม. หนาเฉลี่ย ๐.๑๐ ม. ยาวเฉลี่ย ๕๐๐ ม. ความลาดเอียง ๑/๑ หรือ ตามแบบ อบต.กำหนด	๑๐๐,๐๐๐	๑๐๐,๐๐๐	๑๐๐,๐๐๐	๑๐๐,๐๐๐	๑๐๐,๐๐๐	ถนนดินลงหิน คลูก	ประชาชนผู้ใช้ เส้นทางได้รับความ สะดวกรวดเร็วใน การสัญจร	กองช่าง
๑๐๒	โครงการซ่อม สร้างถนน ลาดยาง หมู่ที่ ๑๓(ปอยตะ แบง - นา สาม)	เพื่อให้การ คมนาคมสะดวก	ถนนลาดยาง กว้างเฉลี่ย ๕.๐๐ ม.ยาว เฉลี่ย ๕๐๐ ม. หรือตามแบบ อบต. กำหนด	๑,๓๐๐๐,๐๐๐	๑,๓๐๐๐,๐๐๐	๑,๓๐๐๐,๐๐๐	๑,๓๐๐๐,๐๐๐	๑,๓๐๐๐,๐๐๐	ถนนลาดยาง	ประชาชนผู้ใช้ เส้นทางได้รับความ สะดวกรวดเร็วใน การสัญจร	กองช่าง
๑๐๓	โครงการ ก่อสร้างลาน อเนกประสงค์ หมู่ที่ ๑๓	เพื่อใช้กิจกรรม ต่างๆ	ลานอเนกประสงค์ ตามแบบ อบต.	๑๐๐,๐๐๐	๑๐๐,๐๐๐	๑๐๐,๐๐๐	๑๐๐,๐๐๐	๑๐๐,๐๐๐	ลาน อเนกประสงค์	ประชาชนได้รับ ความสะดวกสบาย	กองช่าง
๑๐๔	โครงการ ก่อสร้างร่อง ระบายน้ำ หมู่ที่ ๑๓	เพื่อป้องกันน้ำ ท่วม/น้ำท่วมขัง	ร่องระบายน้ำ (ตามแบบ อบต.)	๑๐๐,๐๐๐	๑๐๐,๐๐๐	๑๐๐,๐๐๐	๑๐๐,๐๐๐	๑๐๐,๐๐๐	จำนวน ครัวเรือนที่ ได้รับ ประโยชน์	ประชาชนได้รับ ความสะดวก	กองช่าง
๑๐๕	โครงการ เสริมสร้าง ถนนดินลงหิน คลูก หมู่ที่ ๑๓(ราษฎร์ พัฒนา - โคก ทม)	เพื่อให้การ คมนาคมสะดวก	ถนนดินลงหินคลูก กว้างเฉลี่ย ๔.๐๐ ม. หนาเฉลี่ย ๐.๑๐ ม. ยาวเฉลี่ย ๕๐๐ ม. ความลาดเอียง ๑/๑ หรือ ตามแบบ อบต.กำหนด	๑๐๐,๐๐๐	๑๐๐,๐๐๐	๑๐๐,๐๐๐	๑๐๐,๐๐๐	๑๐๐,๐๐๐	ถนนดินลงหิน คลูก	ประชาชนผู้ใช้ เส้นทางได้รับความ สะดวกรวดเร็วใน การสัญจร	กองช่าง
๑๐๖	โครงการ เสริมสร้าง ถนนดินหมู่ที่	เพื่อให้การ คมนาคมสะดวก	ถนนดิน กว้างเฉลี่ย ๔.๐๐ ม. หนา เฉลี่ย ๐.๑๐ ม. ยาวเฉลี่ย ๕๐๐ ม. ความลาดเอียง ๑/๑ หรือตามแบบ	๑๐๐,๐๐๐	๑๐๐,๐๐๐	๑๐๐,๐๐๐	๑๐๐,๐๐๐	๑๐๐,๐๐๐	ถนนดิน	ประชาชนผู้ใช้ เส้นทางได้รับความ สะดวกรวดเร็วใน	กองช่าง

	๑๓(ซอยนายสมชาย – หนองบึง)		อบต.กำหนด								การสัญจร	
๑๐๗	โครงการก่อสร้างถนนลาดยาง หมู่ที่ ๑๓ (ปอยตะแบง – หัวยราช)	เพื่อให้การคมนาคมสะดวก	ถนนลาดยาง กว้างเฉลี่ย ๖.๐๐ ม.ยาวเฉลี่ย ๒,๗๐๐ ม. หรือตามแบบ อบต. กำหนด	๑๐,๕๓๐,๐๐๐ (อุดหนุน)	๑๐,๕๓๐,๐๐๐ (อุดหนุน)	๑๐,๕๓๐,๐๐๐ (อุดหนุน)	๑๐,๕๓๐,๐๐๐ (อุดหนุน)	๑๐,๕๓๐,๐๐๐ (อุดหนุน)	ถนนลาดยาง	ประชาชนผู้ใช้เส้นทางได้รับความสะดวกรวดเร็วในการสัญจร	กองช่าง	
๑๐๘	โครงการเสริมสร้างถนนดินลงหินคลุก หมู่ที่ ๑๔(ซอยมงคล)	เพื่อให้การคมนาคมสะดวก	ถนนดินลงหินคลุก กว้างเฉลี่ย ๔.๐๐ ม. หนาเฉลี่ย ๐.๑๐ ม. ยาวเฉลี่ย ๕๐๐ ม. ความลาดเอียง ๑/๑ หรือตามแบบ อบต.กำหนด	๑๐๐,๐๐๐	๑๐๐,๐๐๐	๑๐๐,๐๐๐	๑๐๐,๐๐๐	๑๐๐,๐๐๐	ถนนดินลงหินคลุก	ประชาชนผู้ใช้เส้นทางได้รับความสะดวกรวดเร็วในการสัญจร	กองช่าง	
๑๐๙	โครงการซ่อมสร้างถนนลาดยาง หมู่ที่ ๑๔(ซอยโนงโคลด)	เพื่อให้การคมนาคมสะดวก	ถนนลาดยาง กว้างเฉลี่ย ๕.๐๐ ม.ยาวเฉลี่ย ๕๐๐ ม. หรือตามแบบ อบต. กำหนด	๑,๓๐๐๐,๐๐๐	๑,๓๐๐๐,๐๐๐	๑,๓๐๐๐,๐๐๐	๑,๓๐๐๐,๐๐๐	๑,๓๐๐๐,๐๐๐	ถนนลาดยาง	ประชาชนผู้ใช้เส้นทางได้รับความสะดวกรวดเร็วในการสัญจร	กองช่าง	
๑๑๐	โครงการซ่อมสร้างถนนลาดยาง หมู่ที่ ๑๔(ตะวันออกหนองน้ำ)	เพื่อให้การคมนาคมสะดวก	ถนนลาดยาง กว้างเฉลี่ย ๕.๐๐ ม.ยาวเฉลี่ย ๕๐๐ ม. หรือตามแบบ อบต. กำหนด	๑,๓๐๐๐,๐๐๐	๑,๓๐๐๐,๐๐๐	๑,๓๐๐๐,๐๐๐	๑,๓๐๐๐,๐๐๐	๑,๓๐๐๐,๐๐๐	ถนนลาดยาง	ประชาชนผู้ใช้เส้นทางได้รับความสะดวกรวดเร็วในการสัญจร	กองช่าง	
๑๑๑	โครงการซ่อมสร้างถนนลาดยาง หมู่ที่ ๑๕ (หนองกระหม – โคกทม)	เพื่อให้การคมนาคมสะดวก	ถนนลาดยาง กว้างเฉลี่ย ๕.๐๐ ม.ยาวเฉลี่ย ๕๐๐ ม. หรือตามแบบ อบต. กำหนด	๑,๓๐๐๐,๐๐๐	๑,๓๐๐๐,๐๐๐	๑,๓๐๐๐,๐๐๐	๑,๓๐๐๐,๐๐๐	๑,๓๐๐๐,๐๐๐	ถนนลาดยาง	ประชาชนผู้ใช้เส้นทางได้รับความสะดวกรวดเร็วในการสัญจร	กองช่าง	
๑๑๒	โครงการซ่อมสร้างถนนลาดยาง หมู่ที่ ๑๕(หนองกระหม – โคกกรวด)	เพื่อให้การคมนาคมสะดวก	ถนนลาดยาง กว้างเฉลี่ย ๕.๐๐ ม.ยาวเฉลี่ย ๕๐๐ ม. หรือตามแบบ อบต. กำหนด	๑,๓๐๐๐,๐๐๐	๑,๓๐๐๐,๐๐๐	๑,๓๐๐๐,๐๐๐	๑,๓๐๐๐,๐๐๐	๑,๓๐๐๐,๐๐๐	ถนนลาดยาง	ประชาชนผู้ใช้เส้นทางได้รับความสะดวกรวดเร็วในการสัญจร	กองช่าง	

๑๑๓	โครงการก่อสร้างถนน คสล. หมู่ที่ ๑๕(ซอยตาเปลี่ยน – นางทม)	เพื่อให้การคมนาคมสะดวก	ถนน คสล.กว้างเฉลี่ย ๔.๐๐ ม.ยาวเฉลี่ย ๕๐ ม. หนาเฉลี่ย ๐.๑๕หรือตามแบบ อบต.กำหนด	๑๐๐,๐๐๐	๑๐๐,๐๐๐	๑๐๐,๐๐๐	๑๐๐,๐๐๐	๑๐๐,๐๐๐	ถนน คสล.	ประชาชนผู้ใช้เส้นทางได้รับความสะดวกรวดเร็วในการสัญจร	กองช่าง
๑๑๔	โครงการซ่อมสร้างถนนลาดยาง หมู่ที่ ๑๕(แยกกวางถนอม – นางสัยอง)	เพื่อให้การคมนาคมสะดวก	ถนนลาดยาง กว้างเฉลี่ย ๕.๐๐ ม.ยาวเฉลี่ย ๕๐๐ ม. หรือตามแบบ อบต.กำหนด	๑,๓๐๐๐,๐๐๐	๑,๓๐๐๐,๐๐๐	๑,๓๐๐๐,๐๐๐	๑,๓๐๐๐,๐๐๐	๑,๓๐๐๐,๐๐๐	ถนนลาดยาง	ประชาชนผู้ใช้เส้นทางได้รับความสะดวกรวดเร็วในการสัญจร	กองช่าง
๑๑๕	โครงการก่อสร้างถนน คสล. หมู่ที่ ๑๕(ซอยพูนสุข)	เพื่อให้การคมนาคมสะดวก	ถนน คสล.กว้างเฉลี่ย ๔.๐๐ ม.ยาวเฉลี่ย ๕๐ ม. หนาเฉลี่ย ๐.๑๕หรือตามแบบ อบต.กำหนด	๑๐๐,๐๐๐	๑๐๐,๐๐๐	๑๐๐,๐๐๐	๑๐๐,๐๐๐	๑๐๐,๐๐๐	ถนน คสล.	ประชาชนผู้ใช้เส้นทางได้รับความสะดวกรวดเร็วในการสัญจร	กองช่าง
๑๑๖	โครงการวางท่อระบายน้ำ หมู่ที่ ๑๕	เพื่อป้องกันน้ำท่วม/น้ำท่วมขัง	วางท่อระบายน้ำ (ตามแบบ อบต.)	๑๐๐,๐๐๐	๑๐๐,๐๐๐	๑๐๐,๐๐๐	๑๐๐,๐๐๐	๑๐๐,๐๐๐	ท่อระบายน้ำ	ประชาชนได้รับความสะดวก	กองช่าง
๑๑๗	โครงการซ่อมสร้างถนนลาดยาง หมู่ที่ ๑๕(ซอยตาเปลี่ยน)	เพื่อให้การคมนาคมสะดวก	ถนนลาดยาง กว้างเฉลี่ย ๕.๐๐ ม.ยาวเฉลี่ย ๕๐๐ ม. หรือตามแบบ อบต.กำหนด	๑,๓๐๐๐,๐๐๐	๑,๓๐๐๐,๐๐๐	๑,๓๐๐๐,๐๐๐	๑,๓๐๐๐,๐๐๐	๑,๓๐๐๐,๐๐๐	ถนนลาดยาง	ประชาชนผู้ใช้เส้นทางได้รับความสะดวกรวดเร็วในการสัญจร	กองช่าง
๑๑๘	โครงการซ่อมสร้างถนนลาดยาง หมู่ที่ ๑๕(ข้างโรงไม้ศิลาทรัพย์ – บ่อตาเกิด)	เพื่อให้การคมนาคมสะดวก	ถนนลาดยาง กว้างเฉลี่ย ๕.๐๐ ม.ยาวเฉลี่ย ๕๐๐ ม. หรือตามแบบ อบต.กำหนด	๑,๓๐๐๐,๐๐๐	๑,๓๐๐๐,๐๐๐	๑,๓๐๐๐,๐๐๐	๑,๓๐๐๐,๐๐๐	๑,๓๐๐๐,๐๐๐	ถนนลาดยาง	ประชาชนผู้ใช้เส้นทางได้รับความสะดวกรวดเร็วในการสัญจร	กองช่าง
๑๑๙	โครงการก่อสร้างถนน คสล. หมู่ที่ ๑๕(ซอยเมืองไทย)	เพื่อให้การคมนาคมสะดวก	ถนน คสล.กว้างเฉลี่ย ๔.๐๐ ม.ยาวเฉลี่ย ๕๐ ม. หนาเฉลี่ย ๐.๑๕หรือตามแบบ อบต.กำหนด	๑๐๐,๐๐๐	๑๐๐,๐๐๐	๑๐๐,๐๐๐	๑๐๐,๐๐๐	๑๐๐,๐๐๐	ถนน คสล.	ประชาชนผู้ใช้เส้นทางได้รับความสะดวกรวดเร็วในการสัญจร	กองช่าง

๑๒๐	โครงการซ่อมสร้างถนนลาดยาง หมู่ที่ ๑๖(ซอยสุขสวัสดิ์)	เพื่อให้การคมนาคมสะดวก	ถนนลาดยาง กว้างเฉลี่ย ๕.๐๐ ม.ยาวเฉลี่ย ๕๐๐ ม. หรือตามแบบ อบต. กำหนด	๑,๓๐๐๐,๐๐๐	๑,๓๐๐๐,๐๐๐	๑,๓๐๐๐,๐๐๐	๑,๓๐๐๐,๐๐๐	๑,๓๐๐๐,๐๐๐	ถนนลาดยาง	ประชาชนผู้ใช้เส้นทางได้รับความสะดวกรวดเร็วในการสัญจร	กองช่าง
๑๒๑	โครงการยกระดับถนนดินหมู่ที่ ๑๖	เพื่อให้การคมนาคมสะดวก	ถนนดิน กว้างเฉลี่ย ๔.๐๐ ม. หนาเฉลี่ย ๐.๑๐ ม. ยาวเฉลี่ย ๕๐๐ ม. ความลาดเอียง ๑/๑ หรือตามแบบ อบต.กำหนด	๑๐๐,๐๐๐	๑๐๐,๐๐๐	๑๐๐,๐๐๐	๑๐๐,๐๐๐	๑๐๐,๐๐๐	ถนนดิน	ประชาชนผู้ใช้เส้นทางได้รับความสะดวกรวดเร็วในการสัญจร	กองช่าง
๑๒๒	โครงการซ่อมสร้างถนนลาดยาง หมู่ที่ ๑๖ (ซอยนางเตี้ย – โคกสะอาด)	เพื่อให้การคมนาคมสะดวก	ถนนลาดยาง กว้างเฉลี่ย ๕.๐๐ ม.ยาวเฉลี่ย ๕๐๐ ม. หรือตามแบบ อบต. กำหนด	๑,๓๐๐๐,๐๐๐	๑,๓๐๐๐,๐๐๐	๑,๓๐๐๐,๐๐๐	๑,๓๐๐๐,๐๐๐	๑,๓๐๐๐,๐๐๐	ถนนลาดยาง	ประชาชนผู้ใช้เส้นทางได้รับความสะดวกรวดเร็วในการสัญจร	กองช่าง
๑๒๓	โครงการซ่อมสร้างถนนลาดยาง หมู่ที่ ๑๖ (ซอยน้องเมีย – ซอยสามัคคีพัฒนา)	เพื่อให้การคมนาคมสะดวก	ถนนลาดยาง กว้างเฉลี่ย ๕.๐๐ ม.ยาวเฉลี่ย ๕๐๐ ม. หรือตามแบบ อบต. กำหนด	๑,๓๐๐๐,๐๐๐	๑,๓๐๐๐,๐๐๐	๑,๓๐๐๐,๐๐๐	๑,๓๐๐๐,๐๐๐	๑,๓๐๐๐,๐๐๐	ถนนลาดยาง	ประชาชนผู้ใช้เส้นทางได้รับความสะดวกรวดเร็วในการสัญจร	กองช่าง
๑๒๔	โครงการซ่อมสร้างถนนลาดยาง หมู่ที่ ๑๖ (โคกสะอาด – กระทบ)	เพื่อให้การคมนาคมสะดวก	ถนนลาดยาง กว้างเฉลี่ย ๕.๐๐ ม.ยาวเฉลี่ย ๕๐๐ ม. หรือตามแบบ อบต. กำหนด	๑,๓๐๐๐,๐๐๐	๑,๓๐๐๐,๐๐๐	๑,๓๐๐๐,๐๐๐	๑,๓๐๐๐,๐๐๐	๑,๓๐๐๐,๐๐๐	ถนนลาดยาง	ประชาชนผู้ใช้เส้นทางได้รับความสะดวกรวดเร็วในการสัญจร	กองช่าง
๑๒๕	โครงการก่อสร้างถนนคสล. หมู่ที่ ๑๖(ซอยชุมชนพัฒนา)	เพื่อให้การคมนาคมสะดวก	ถนน คสล.กว้างเฉลี่ย ๔.๐๐ ม.ยาวเฉลี่ย ๕๐ ม. หนาเฉลี่ย ๐.๑๕หรือตามแบบ อบต.กำหนด	๑๐๐,๐๐๐	๑๐๐,๐๐๐	๑๐๐,๐๐๐	๑๐๐,๐๐๐	๑๐๐,๐๐๐	ถนน คสล.	ประชาชนผู้ใช้เส้นทางได้รับความสะดวกรวดเร็วในการสัญจร	กองช่าง
๑๒๖	โครงการก่อสร้างถนนคสล. หมู่ที่ ๑๖(ซอยจบก ร่มใจ)	เพื่อให้การคมนาคมสะดวก	ถนน คสล.กว้างเฉลี่ย ๔.๐๐ ม.ยาวเฉลี่ย ๕๐ ม. หนาเฉลี่ย ๐.๑๕หรือตามแบบ อบต.กำหนด	๑๐๐,๐๐๐	๑๐๐,๐๐๐	๑๐๐,๐๐๐	๑๐๐,๐๐๐	๑๐๐,๐๐๐	ถนน คสล.	ประชาชนผู้ใช้เส้นทางได้รับความสะดวกรวดเร็วในการสัญจร	กองช่าง

๑๒๗	โครงการก่อสร้างถนนคสล. หมู่ที่ ๑๖(ซอยกะนีอบ - ร่วมใจ)	เพื่อให้การคมนาคมสะดวก	ถนน คสล.กว้างเฉลี่ย ๔.๐๐ ม.ยาวเฉลี่ย ๕๐ ม. หนาเฉลี่ย ๐.๑๕หรือตามแบบ อบต.กำหนด	๑๐๐,๐๐๐	๑๐๐,๐๐๐	๑๐๐,๐๐๐	๑๐๐,๐๐๐	๑๐๐,๐๐๐	ถนน คสล.	ประชาชนผู้ใช้เส้นทางได้รับความสะดวกรวดเร็วในการสัญจร	กองช่าง
๑๒๘	โครงการซ่อมสร้างถนนลาดยาง หมู่ที่ ๑๗ (โสน - สวายกอง)	เพื่อให้การคมนาคมสะดวก	ถนนลาดยาง กว้างเฉลี่ย ๕.๐๐ ม.ยาวเฉลี่ย ๕๐๐ ม. หรือตามแบบ อบต. กำหนด	๑,๓๐๐๐,๐๐๐	๑,๓๐๐๐,๐๐๐	๑,๓๐๐๐,๐๐๐	๑,๓๐๐๐,๐๐๐	๑,๓๐๐๐,๐๐๐	ถนนลาดยาง	ประชาชนผู้ใช้เส้นทางได้รับความสะดวกรวดเร็วในการสัญจร	กองช่าง
๑๒๙	โครงการยกระดับถนนดินหมู่ที่ ๑๗	เพื่อให้การคมนาคมสะดวก	ถนนดิน กว้างเฉลี่ย ๔.๐๐ ม. หนาเฉลี่ย ๐.๑๐ ม. ยาวเฉลี่ย ๕๐๐ ม. ความลาดเอียง ๑/๑ หรือตามแบบ อบต.กำหนด	๑๐๐,๐๐๐	๑๐๐,๐๐๐	๑๐๐,๐๐๐	๑๐๐,๐๐๐	๑๐๐,๐๐๐	ถนนดิน	ประชาชนผู้ใช้เส้นทางได้รับความสะดวกรวดเร็วในการสัญจร	กองช่าง
๑๓๐	โครงการขยายเขตถนน หมู่ที่ ๑๗(ประชาสามัคคี)	เพื่อการคมนาคมที่สะดวกและรวดเร็วในการสัญจร	ขยายเขตถนน/เส้นทาง ตามแบบแปลน อบต.	๑๐๐๐,๐๐๐	๑๐๐,๐๐๐	๑๐๐,๐๐๐	๑๐๐,๐๐๐	๑๐๐,๐๐๐	จำนวนครัวเรือนที่ได้รับประโยชน์	ประชาชนได้รับความสะดวก	กองช่าง
๑๓๑	โครงการขยายเขตถนน หมู่ที่ ๑๗ (เลิศรังสรรค์)	เพื่อการคมนาคมที่สะดวกและรวดเร็วในการสัญจร	ขยายเขตถนน/เส้นทาง ตามแบบแปลน อบต.	๑๐๐๐,๐๐๐	๑๐๐,๐๐๐	๑๐๐,๐๐๐	๑๐๐,๐๐๐	๑๐๐,๐๐๐	จำนวนครัวเรือนที่ได้รับประโยชน์	ประชาชนได้รับความสะดวก	กองช่าง
๑๓๒	โครงการก่อสร้างถนนลาดยาง หมู่ที่ ๑๗ (บนคันทองน้ำ)	เพื่อให้การคมนาคมสะดวก	ถนนลาดยาง กว้างเฉลี่ย ๕.๐๐ ม.ยาวเฉลี่ย ๕๐๐ ม. หรือตามแบบ อบต. กำหนด	๑,๓๐๐๐,๐๐๐	๑,๓๐๐๐,๐๐๐	๑,๓๐๐๐,๐๐๐	๑,๓๐๐๐,๐๐๐	๑,๓๐๐๐,๐๐๐	ถนนลาดยาง	ประชาชนผู้ใช้เส้นทางได้รับความสะดวกรวดเร็วในการสัญจร	กองช่าง
๑๓๓	โครงการก่อสร้างถนนคสล. หมู่ที่ ๑๗(ซอยทรัพย์เพิ่มพูน)	เพื่อให้การคมนาคมสะดวก	ถนน คสล.กว้างเฉลี่ย ๔.๐๐ ม. ยาวเฉลี่ย ๕๐ ม. หนาเฉลี่ย ๐.๑๕ หรือตามแบบ อบต.กำหนด	๑๐๐,๐๐๐	๑๐๐,๐๐๐	๑๐๐,๐๐๐	๑๐๐,๐๐๐	๑๐๐,๐๐๐	ถนน คสล.	ประชาชนผู้ใช้เส้นทางได้รับความสะดวกรวดเร็วในการสัญจร	กองช่าง

๑๓๔	โครงการก่อสร้างถนนคสล. หมู่ที่ ๑๗(ซอยนางยวน - นางย้อย)	เพื่อให้การคมนาคมสะดวก	ถนน คสล.กว้างเฉลี่ย ๔.๐๐ ม.ยาวเฉลี่ย ๕๐ ม. หนาเฉลี่ย ๐.๑๕ หรือตามแบบ อบต.กำหนด	๑๐๐,๐๐๐	๑๐๐,๐๐๐	๑๐๐,๐๐๐	๑๐๐,๐๐๐	๑๐๐,๐๐๐	ถนน คสล.	ประชาชนผู้ใช้เส้นทางได้รับความสะดวกรวดเร็วในการสัญจร	กองช่าง
๑๓๕	โครงการก่อสร้างถนนลาดยาง หมู่ที่ ๑๗ (ไทรทาบ - ระไซร์)	เพื่อให้การคมนาคมสะดวก	ถนนลาดยาง กว้างเฉลี่ย ๖.๐๐ ม.ยาวเฉลี่ย ๒,๗๐๐ ม. หรือตามแบบ อบต.กำหนด	๑๐,๕๓๐,๐๐๐ (อุดหนุน)	๑๐,๕๓๐,๐๐๐ (อุดหนุน)	๑๐,๕๓๐,๐๐๐ (อุดหนุน)	๑๐,๕๓๐,๐๐๐ (อุดหนุน)	๑๐,๕๓๐,๐๐๐ (อุดหนุน)	ถนนลาดยาง	ประชาชนผู้ใช้เส้นทางได้รับความสะดวกรวดเร็วในการสัญจร	กองช่าง
๑๓๖	โครงการก่อสร้างถนนลาดยาง หมู่ที่ ๑๗ (ไทรทาบ - สวายกอง)	เพื่อให้การคมนาคมสะดวก	ถนนลาดยาง กว้างเฉลี่ย ๖.๐๐ ม.ยาวเฉลี่ย ๒,๗๐๐ ม. หรือตามแบบ อบต.กำหนด	๓,๐๐๐,๐๐๐ (อุดหนุน)	๓,๐๐๐,๐๐๐ (อุดหนุน)	๓,๐๐๐,๐๐๐ (อุดหนุน)	๓,๐๐๐,๐๐๐ (อุดหนุน)	๓,๐๐๐,๐๐๐ (อุดหนุน)	ถนนลาดยาง	ประชาชนผู้ใช้เส้นทางได้รับความสะดวกรวดเร็วในการสัญจร	กองช่าง
๑๓๗	โครงการก่อสร้างถนนคสล.หมู่ที่ ๑๘ (ซอยแสนสุข)	เพื่อให้การคมนาคมสะดวก	ถนน คสล.กว้างเฉลี่ย ๔.๐๐ ม.ยาวเฉลี่ย ๕๐ ม. หนาเฉลี่ย ๐.๑๕หรือตามแบบ อบต. กำหนด	๑๐๐,๐๐๐	๑๐๐,๐๐๐	๑๐๐,๐๐๐	๑๐๐,๐๐๐	๑๐๐,๐๐๐	ถนน คสล.	ประชาชนผู้ใช้เส้นทางได้รับความสะดวกรวดเร็วในการสัญจร	กองช่าง
๑๓๘	โครงการก่อสร้างถนนคสล. หมู่ที่ ๑๘(ทางเข้าบ้านนายรอม)	เพื่อให้การคมนาคมสะดวก	ถนน คสล.กว้างเฉลี่ย ๔.๐๐ ม.ยาวเฉลี่ย ๕๐ ม. หนาเฉลี่ย ๐.๑๕หรือตามแบบ อบต.กำหนด	๑๐๐,๐๐๐	๑๐๐,๐๐๐	๑๐๐,๐๐๐	๑๐๐,๐๐๐	๑๐๐,๐๐๐	ถนน คสล.	ประชาชนผู้ใช้เส้นทางได้รับความสะดวกรวดเร็วในการสัญจร	กองช่าง
๑๓๙	โครงการก่อสร้างถนนคสล. หมู่ที่ ๑๘(ซอยร่วมใจสามัคคี ๒)	เพื่อให้การคมนาคมสะดวก	ถนน คสล.กว้างเฉลี่ย ๔.๐๐ ม.ยาวเฉลี่ย ๕๐ ม. หนาเฉลี่ย ๐.๑๕หรือตามแบบ อบต.กำหนด	๑๐๐,๐๐๐	๑๐๐,๐๐๐	๑๐๐,๐๐๐	๑๐๐,๐๐๐	๑๐๐,๐๐๐	ถนน คสล.	ประชาชนผู้ใช้เส้นทางได้รับความสะดวกรวดเร็วในการสัญจร	กองช่าง
๑๔๐	โครงการก่อสร้างถนนคสล. หมู่ที่ ๑๘(หลังบ้านนางกัลยา)	เพื่อให้การคมนาคมสะดวก	ถนน คสล.กว้างเฉลี่ย ๔.๐๐ ม.ยาวเฉลี่ย ๕๐ ม. หนาเฉลี่ย ๐.๑๕หรือตามแบบ อบต.กำหนด	๑๐๐,๐๐๐	๑๐๐,๐๐๐	๑๐๐,๐๐๐	๑๐๐,๐๐๐	๑๐๐,๐๐๐	ถนน คสล.	ประชาชนผู้ใช้เส้นทางได้รับความสะดวกรวดเร็วในการสัญจร	กองช่าง

๑๔๑	โครงการก่อสร้างถนนคสล. หมู่ที่ ๑๘(ขอยหนองตระแสงใต้)	เพื่อให้การคมนาคมสะดวก	ถนน คสล.กว้างเฉลี่ย ๔.๐๐ ม.ยาวเฉลี่ย ๕๐ ม. หนาเฉลี่ย ๐.๑๕หรือตามแบบ อบต.กำหนด	๑๐๐,๐๐๐	๑๐๐,๐๐๐	๑๐๐,๐๐๐	๑๐๐,๐๐๐	๑๐๐,๐๐๐	ถนน คสล.	ประชาชนผู้ใช้เส้นทางได้รับความสะดวกรวดเร็วในการสัญจร	กองช่าง
๑๔๒	โครงการก่อสร้างถนนลาดยาง หมู่ที่ ๑๘ (หนองตระแสง - ปะปูล)	เพื่อให้การคมนาคมสะดวก	ถนนลาดยาง กว้างเฉลี่ย ๕.๐๐ ม.ยาวเฉลี่ย ๕๐๐ ม. หรือตามแบบ อบต.กำหนด	๑,๓๐๐๐,๐๐๐	๑,๓๐๐๐,๐๐๐	๑,๓๐๐๐,๐๐๐	๑,๓๐๐๐,๐๐๐	๑,๓๐๐๐,๐๐๐	ถนนลาดยาง	ประชาชนผู้ใช้เส้นทางได้รับความสะดวกรวดเร็วในการสัญจร	กองช่าง
๑๔๓	โครงการซ่อมสร้างถนนลาดยาง หมู่ที่ ๑๘ (โคกโชค - ระสีสันต์)	เพื่อให้การคมนาคมสะดวก	ถนนลาดยาง กว้างเฉลี่ย ๕.๐๐ ม.ยาวเฉลี่ย ๕๐๐ ม. หรือตามแบบ อบต.กำหนด	๑,๓๐๐๐,๐๐๐	๑,๓๐๐๐,๐๐๐	๑,๓๐๐๐,๐๐๐	๑,๓๐๐๐,๐๐๐	๑,๓๐๐๐,๐๐๐	ถนนลาดยาง	ประชาชนผู้ใช้เส้นทางได้รับความสะดวกรวดเร็วในการสัญจร	กองช่าง
๑๔๔	โครงการวางท่อระบายน้ำ หมู่ที่ ๑๘	เพื่อป้องกันน้ำท่วม/น้ำท่วมขัง	วางท่อระบายน้ำ (ตามแบบ อบต.)	๑๐๐,๐๐๐	๑๐๐,๐๐๐	๑๐๐,๐๐๐	๑๐๐,๐๐๐	๑๐๐,๐๐๐	ท่อระบายน้ำ	ประชาชนได้รับความสะดวก	กองช่าง
๑๔๕	โครงการเสริมสร้างถนนดินลงหินคลุก หมู่ที่ ๑๘(บ้านยายลิ - ลำห้วยสระบัว)	เพื่อให้การคมนาคมสะดวก	ถนนดินลงหินคลุก กว้างเฉลี่ย ๔.๐๐ ม. หนาเฉลี่ย ๐.๑๐ ม. ยาวเฉลี่ย ๕๐๐ ม. ความลาดเอียง ๑/๑ หรือตามแบบ อบต.กำหนด	๑๐๐,๐๐๐	๑๐๐,๐๐๐	๑๐๐,๐๐๐	๑๐๐,๐๐๐	๑๐๐,๐๐๐	ถนนดินลงหินคลุก	ประชาชนผู้ใช้เส้นทางได้รับความสะดวกรวดเร็วในการสัญจร	กองช่าง
๑๔๖	โครงการก่อสร้างถนนคสล. หมู่ที่ ๑๘(ทิศเหนือหนองโชค)	เพื่อให้การคมนาคมสะดวก	ถนน คสล.กว้างเฉลี่ย ๔.๐๐ ม.ยาวเฉลี่ย ๕๐ ม. หนาเฉลี่ย ๐.๑๕หรือตามแบบ อบต.กำหนด	๑๐๐,๐๐๐	๑๐๐,๐๐๐	๑๐๐,๐๐๐	๑๐๐,๐๐๐	๑๐๐,๐๐๐	ถนน คสล.	ประชาชนผู้ใช้เส้นทางได้รับความสะดวกรวดเร็วในการสัญจร	กองช่าง
๑๔๗	โครงการก่อสร้างร่องระบายน้ำ หมู่ที่ ๑๘	เพื่อป้องกันน้ำท่วม/น้ำท่วมขัง	ร่องระบายน้ำ (ตามแบบ อบต.)	๑๐๐,๐๐๐	๑๐๐,๐๐๐	๑๐๐,๐๐๐	๑๐๐,๐๐๐	๑๐๐,๐๐๐	จำนวนคร่าว์เรือนที่ได้รับประโยชน์	ประชาชนได้รับความสะดวก	กองช่าง

๑๔๘	โครงการก่อสร้างถนน คสล. หมู่ที่ ๑๘(รอบหนองตระแสงใต้)	เพื่อให้การคมนาคมสะดวก	ถนน คสล.กว้างเฉลี่ย ๔.๐๐ ม.ยาวเฉลี่ย ๕๐ ม. หนาเฉลี่ย ๐.๑๕หรือตามแบบ อบต.กำหนด	๑๐๐,๐๐๐	๑๐๐,๐๐๐	๑๐๐,๐๐๐	๑๐๐,๐๐๐	๑๐๐,๐๐๐	ถนน คสล.	ประชาชนผู้ใช้เส้นทางได้รับความสะดวกรวดเร็วในการสัญจร	กองช่าง
๑๔๙	โครงการก่อสร้างร่องระบายน้ำ หมู่ที่ ๑๙	เพื่อป้องกันน้ำท่วม/น้ำท่วมขัง	ร่องระบายน้ำ (ตามแบบ อบต.)	๑๐๐,๐๐๐	๑๐๐,๐๐๐	๑๐๐,๐๐๐	๑๐๐,๐๐๐	๑๐๐,๐๐๐	จำนวนครัวเรือนที่ได้รับประโยชน์	ประชาชนได้รับความสะดวก	กองช่าง
๑๕๐	โครงการซ่อมสร้างถนนลาดยาง หมู่ที่ ๑๙ (เสม็ด - โคนโอก - โคนสะอาด)	เพื่อให้การคมนาคมสะดวก	ถนนลาดยาง กว้างเฉลี่ย ๕.๐๐ ม.ยาวเฉลี่ย ๕๐๐ ม. หรือตามแบบ อบต. กำหนด	๑,๓๐๐๐,๐๐๐	๑,๓๐๐๐,๐๐๐	๑,๓๐๐๐,๐๐๐	๑,๓๐๐๐,๐๐๐	๑,๓๐๐๐,๐๐๐	ถนนลาดยาง	ประชาชนผู้ใช้เส้นทางได้รับความสะดวกรวดเร็วในการสัญจร	กองช่าง
๑๕๑	โครงการก่อสร้างถนน คสล. หมู่ที่ ๑๙(ซอยยายเกษ - ตาขาว)	เพื่อให้การคมนาคมสะดวก	ถนน คสล.กว้างเฉลี่ย ๔.๐๐ ม.ยาวเฉลี่ย ๕๐ ม. หนาเฉลี่ย ๐.๑๕หรือตามแบบ อบต.กำหนด	๑๐๐,๐๐๐	๑๐๐,๐๐๐	๑๐๐,๐๐๐	๑๐๐,๐๐๐	๑๐๐,๐๐๐	ถนน คสล.	ประชาชนผู้ใช้เส้นทางได้รับความสะดวกรวดเร็วในการสัญจร	กองช่าง
๑๕๒	โครงการซ่อมสร้างถนนลาดยาง หมู่ที่ ๑๙ (หนองสูง - หนองน้ำนาสาม)	เพื่อให้การคมนาคมสะดวก	ถนนลาดยาง กว้างเฉลี่ย ๕.๐๐ ม.ยาวเฉลี่ย ๕๐๐ ม. หรือตามแบบ อบต. กำหนด	๑,๓๐๐๐,๐๐๐	๑,๓๐๐๐,๐๐๐	๑,๓๐๐๐,๐๐๐	๑,๓๐๐๐,๐๐๐	๑,๓๐๐๐,๐๐๐	ถนนลาดยาง	ประชาชนผู้ใช้เส้นทางได้รับความสะดวกรวดเร็วในการสัญจร	กองช่าง
๑๕๓	โครงการก่อสร้างถนน คสล. หมู่ที่ ๑๙(ซอยนายประณต - นางฐานมาศ)	เพื่อให้การคมนาคมสะดวก	ถนน คสล.กว้างเฉลี่ย ๔.๐๐ ม.ยาวเฉลี่ย ๕๐ ม. หนาเฉลี่ย ๐.๑๕หรือตามแบบ อบต.กำหนด	๑๐๐,๐๐๐	๑๐๐,๐๐๐	๑๐๐,๐๐๐	๑๐๐,๐๐๐	๑๐๐,๐๐๐	ถนน คสล.	ประชาชนผู้ใช้เส้นทางได้รับความสะดวกรวดเร็วในการสัญจร	กองช่าง
๑๕๔	โครงการก่อสร้างถนน คสล. หมู่ที่	เพื่อให้การคมนาคมสะดวก	ถนน คสล.กว้างเฉลี่ย ๔.๐๐ ม. ยาวเฉลี่ย ๕๐ ม. หนาเฉลี่ย ๐.๑๕หรือตามแบบ อบต.กำหนด	๑๐๐,๐๐๐	๑๐๐,๐๐๐	๑๐๐,๐๐๐	๑๐๐,๐๐๐	๑๐๐,๐๐๐	ถนน คสล.	ประชาชนผู้ใช้เส้นทางได้รับความสะดวกรวดเร็วใน	กองช่าง

	๑๙(แยกนาย มล - นายสุ ชาติ)									การสัญจร	
๑๕๕	โครงการ เสริมสร้าง ถนนดินลงหิน คลุก หมู่ที่ ๑๙(แยกนา สาม)	เพื่อให้การ คมนาคมสะดวก	ถนนดินลงหินคลุก กว้างเฉลี่ย ๔.๐๐ ม. หนาเฉลี่ย ๐.๑๐ ม. ยาวเฉลี่ย ๕๐๐ ม. ความลาดเอียง ๑/๑ หรือ ตามแบบ อบต.กำหนด	๑๐๐,๐๐๐	๑๐๐,๐๐๐	๑๐๐,๐๐๐	๑๐๐,๐๐๐	๑๐๐,๐๐๐	ถนนดินลงหิน คลุก	ประชาชนผู้ใช้ เส้นทางได้รับความ สะดวกรวดเร็วใน การสัญจร	กองช่าง
๑๕๖	โครงการ ก่อสร้างถนน คสล. หมู่ที่ ๑๙(ซอยนาย ปัญญา - นายชำนาญ)	เพื่อให้การ คมนาคมสะดวก	ถนน คสล.กว้างเฉลี่ย ๔.๐๐ ม.ยาว เฉลี่ย ๕๐ ม. หนาเฉลี่ย ๐.๑๕หรือ ตามแบบ อบต.กำหนด	๑๐๐,๐๐๐	๑๐๐,๐๐๐	๑๐๐,๐๐๐	๑๐๐,๐๐๐	๑๐๐,๐๐๐	ถนน คสล.	ประชาชนผู้ใช้ เส้นทางได้รับความ สะดวกรวดเร็วใน การสัญจร	กองช่าง
๑๕๗	โครงการ ก่อสร้างถนน คสล. หมู่ที่ ๑๙(ซอยนาง อวน - ตามล)	เพื่อให้การ คมนาคมสะดวก	ถนน คสล.กว้างเฉลี่ย ๔.๐๐ ม.ยาว เฉลี่ย ๕๐ ม. หนาเฉลี่ย ๐.๑๕หรือ ตามแบบ อบต.กำหนด	๑๐๐,๐๐๐	๑๐๐,๐๐๐	๑๐๐,๐๐๐	๑๐๐,๐๐๐	๑๐๐,๐๐๐	ถนน คสล.	ประชาชนผู้ใช้ เส้นทางได้รับความ สะดวกรวดเร็วใน การสัญจร	กองช่าง
๑๕๘	โครงการ ก่อสร้างถนน คสล. หมู่ที่ ๑๙(คันทอง นาสาม)	เพื่อให้การ คมนาคมสะดวก	ถนน คสล.กว้างเฉลี่ย ๔.๐๐ ม.ยาว เฉลี่ย ๕๐ ม. หนาเฉลี่ย ๐.๑๕หรือตาม แบบ อบต.กำหนด	๑๐๐,๐๐๐	๑๐๐,๐๐๐	๑๐๐,๐๐๐	๑๐๐,๐๐๐	๑๐๐,๐๐๐	ถนน คสล.	ประชาชนผู้ใช้ เส้นทางได้รับความ สะดวกรวดเร็วใน การสัญจร	กองช่าง
๑๕๙	โครงการซ่อม สร้างถนน ลาด ยาง หมู่ ที่ ๑๙ (นาย สังวร - ต. เจนีง)	เพื่อให้การ คมนาคมสะดวก	ถนนลาดยาง กว้างเฉลี่ย ๕.๐๐ ม.ยาว เฉลี่ย ๕๐๐ ม. หรือตามแบบ อบต. กำหนด	๑,๓๐๐๐,๐๐๐	๑,๓๐๐๐,๐๐๐	๑,๓๐๐๐,๐๐๐	๑,๓๐๐๐,๐๐๐	๑,๓๐๐๐,๐๐๐	ถนนลาดยาง	ประชาชนผู้ใช้ เส้นทางได้รับความ สะดวกรวดเร็วใน การสัญจร	กองช่าง
๑๖๐	โครงการซ่อม สร้างถนน ลาดยาง หมู่ที่ ๑ (ถนนถ้ำ โอนจากทาง หลวงชนบท)	เพื่อให้การ คมนาคมสะดวก	ถนนลาดยาง กว้างเฉลี่ย ๕.๐๐ ม.ยาว เฉลี่ย ๑,๐๐๐ ม. หรือตามแบบ อบต. กำหนด	๑,๕๒๘,๐๐๐ (อุดหนุน)	๑,๕๒๘,๐๐๐ (อุดหนุน)	๑,๕๒๘,๐๐๐ (อุดหนุน)	๑,๕๒๘,๐๐๐ (อุดหนุน)	๑,๕๒๘,๐๐๐ (อุดหนุน)	ถนนลาดยาง	ประชาชนผู้ใช้ เส้นทางได้รับความ สะดวกรวดเร็วใน การสัญจร	กองช่าง

๒๐๑	โครงการก่อสร้างรั้วรอบหนองน้ำ หมู่ ๑๖(หนองตะคร้อ)	เพื่อป้องกันสัตว์ลงในสระน้ำ/เพื่อป้องกันอุบัติเหตุ	รั้วลวดหนาม/คสล. รอบสระน้ำสาธารณะ	๑๐๐,๐๐๐	๑๐๐,๐๐๐	๑๐๐,๐๐๐	๑๐๐,๐๐๐	๑๐๐,๐๐๐	รั้วรอบหนองน้ำ	ประชาชนมีความปลอดภัยในชีวิตและทรัพย์สินและมีน้ำสะอาดใช้ในการอุปโภคบริโภค	กองช่าง
๒๐๒	โครงการก่อสร้างรั้วรอบหนองน้ำ หมู่ ๑๙ (หนองตะคร้อ)	เพื่อป้องกันสัตว์ลงในสระน้ำ/เพื่อป้องกันอุบัติเหตุ	รั้วลวดหนาม/คสล. รอบสระน้ำสาธารณะ	๑๐๐,๐๐๐	๑๐๐,๐๐๐	๑๐๐,๐๐๐	๑๐๐,๐๐๐	๑๐๐,๐๐๐	รั้วรอบหนองน้ำ	ประชาชนมีความปลอดภัยในชีวิตและทรัพย์สินและมีน้ำสะอาดใช้ในการอุปโภคบริโภค	กองช่าง
๒๐๓	โครงการขยายเขตประปาผิวดินภายในหมู่บ้าน หมู่ ๑-๑๙	เพื่อให้ประชากรในหมู่บ้านได้รับน้ำสะอาดในการบริโภค	ขยายท่อเมนตประปาภายในหมู่ ๑-๑๙ ท่อพีวีซี ๒" จำนวน ๒๕๐ ท่อน (ตามแบบ อบต.)	๒๐๐,๐๐๐	๒๐๐,๐๐๐	๒๐๐,๐๐๐	๒๐๐,๐๐๐	๒๐๐,๐๐๐	จำนวนครัวเรือนที่ได้รับประโยชน์	ประชาชนมีน้ำสะอาดไว้ใช้ในการอุปโภคและบริโภค	กองช่าง
๒๐๔	โครงการก่อสร้างรั้วรอบสระน้ำสาธารณะภายในหมู่บ้าน หมู่ ๑-๑๙	เพื่อป้องกันไม่ให้เกิดอุบัติเหตุและสัตว์ลงในสระน้ำ	รั้วลวดหนาม/คสล. รอบสระน้ำสาธารณะ ภายในหมู่บ้าน (ตามแบบ อบต.)	๑,๐๐๐,๐๐๐	๑,๐๐๐,๐๐๐	๑,๐๐๐,๐๐๐	๑,๐๐๐,๐๐๐	๑,๐๐๐,๐๐๐	รั้วรอบสระน้ำ	ประชาชนมีความปลอดภัยในชีวิตและทรัพย์สินและมีน้ำสะอาดใช้ในการอุปโภคและบริโภค	กองช่าง
๒๐๕	โครงการก่อสร้างบันไดขึ้น-ลงสระน้ำสาธารณะภายในหมู่บ้าน หมู่ ๑-๑๙	เพื่อความสะดวกและปลอดภัยในการอุปโภคบริโภค	บันไดขึ้น-ลง กว้าง ๑.๕๐ ม. ยาวตามความลาดเอียง ภายในหมู่ ๑ (ตามแบบ อบต.นาบัว)	๑๐๐,๐๐๐	๑๐๐,๐๐๐	๑๐๐,๐๐๐	๑๐๐,๐๐๐	๑๐๐,๐๐๐	บันไดขึ้น-ลง	ประชาชนได้รับความสะดวกสบายและปลอดภัยในการมาใช้แหล่งน้ำ	กองช่าง
๒๐๖	งานซ่อมแซมขยายเขตประปาหมู่บ้าน หมู่ ๑ ถึง ๑๙	เพื่อให้ประชากรในหมู่บ้านได้รับน้ำสะอาดในการบริโภค	ขยายเขตประปาภายในหมู่บ้าน	๑,๐๐๐,๐๐๐	๑,๐๐๐,๐๐๐	๑,๐๐๐,๐๐๐	จำนวนครัวเรือนที่ได้รับประโยชน์	จำนวนครัวเรือนที่ได้รับประโยชน์	ประชาชนมีน้ำสะอาดไว้ใช้ในการอุปโภคและบริโภค	จำนวนครัวเรือนที่ได้รับประโยชน์	กองช่าง
๒๐๗	โครงการติดตั้งระบบประปาพลังงานแสงอาทิตย์	เพื่อให้ประชาชนได้รับความสะดวกและบริการอย่างทั่วถึง	ระบบประปาสาธารณะพลังงานแสงอาทิตย์	๕๐๐,๐๐๐	๕๐๐,๐๐๐	๕๐๐,๐๐๐	๕๐๐,๐๐๐	๕๐๐,๐๐๐	ระบบประปา	ประชาชนมีน้ำอุปโภคบริโภค	กองช่าง

๒๐๘	โครงการ จัดทำป้ายชื่อ ถนน/ชื่อซอย ภายในตำบล นาบัว	เพื่อความสะดวก รวดเร็วในการ พัฒนา การ ติดต่อสื่อสาร ฯลฯ	ป้ายชื่อถนน/ชื่อซอย/ป้ายคุ่มต่างๆ ฯลฯ ภายในตำบลนับ ตามแบบ อบต.	๒๐๐,๐๐๐	๒๐๐,๐๐๐	๒๐๐,๐๐๐	๒๐๐,๐๐๐	๒๐๐,๐๐๐	จำนวน หมู่บ้านที่ ได้รับการ พัฒนา	ประชาชนได้รับ ความสะดวกสบาย	กองช่าง
๒๐๙	โครงการ จัดทำป้ายชื่อ สถานที่ต่างๆ ภายในตำบล นาบัว	เพื่อความสะดวก รวดเร็วในการ พัฒนา การ ติดต่อสื่อสาร ฯลฯ	ป้ายชื่อ อบต.,โรงเรียน ,อนามัย,แหล่ง ท่องเที่ยว ฯลฯ ภายในตำบลนาบัว ตามแบบ อบต.	๕๐,๐๐๐	๕๐,๐๐๐	๕๐,๐๐๐	๕๐,๐๐๐	๕๐,๐๐๐	จำนวน หมู่บ้านที่ ได้รับการ พัฒนา	ประชาชนได้รับ ความสะดวกสบาย	กองช่าง
๒๑๐	โครงการ ติดตั้งโคมไฟ ส่องสว่าง	เพื่อให้ประชาชน ได้รับความสะดวก และบริการอย่าง ทั่วถึง	ติดตั้งโคมไฟส่องสว่างชนิดปิดเปิด อัตโนมัติให้กับหมู่บ้าน ชุมชน ตาม แบบ อบต.	๑๐๐,๐๐๐	๑๐๐,๐๐๐	๑๐๐,๐๐๐	๑๐๐,๐๐๐	๑๐๐,๐๐๐	โคมไฟส่อง สว่าง	ประชาชนได้รับ ความสะดวกสบาย และปลอดภัยใน ชีวิตและทรัพย์สิน	กองช่าง
๒๑๑	โครงการ อุดหนุนการ ไฟฟ้าส่วน ภูมิภาค	เพื่อให้ประชาชน ได้รับความสะดวก และบริการอย่าง ทั่วถึง	ปักเสา ขยายเขตไฟฟ้า ไฟส่องสว่าง ไฟแรงต่ำ	๑,๒๐๐,๐๐๐	๑,๒๐๐,๐๐๐	๑,๒๐๐,๐๐๐	๑,๒๐๐,๐๐๐	๑,๒๐๐,๐๐๐	จำนวน ครัวเรือนที่ ได้รับบริการ	ประชาชนได้รับ ความสะดวกสบาย และปลอดภัยใน ชีวิตและทรัพย์สิน	กองช่าง
๒๑๒	โครงการ ติดตั้งหอ กระจายข่าว	เพื่อ ประชาสัมพันธ์ และให้ข่าวสาร ความรู้แก่ชุมชน	สร้างหอกระจายข่าวพร้อมเครื่องมือ สื่อสารตาม แบบ อบต.	๑๐๐,๐๐๐	๑๐๐,๐๐๐	๑๐๐,๐๐๐	๑๐๐,๐๐๐	๑๐๐,๐๐๐	หอกระจาย ข่าว	ประชาชนได้ รับทราบข้อมูล ข่าวสารและความรู้ ต่างๆเพิ่มมากขึ้น	กองช่าง
๒๑๓	โครงการ ซ่อมแซมไฟ ส่องสว่าง	เพื่อซ่อมแซมไฟ ส่องสว่างของแต่ละ หมู่บ้านให้ใช้ งานได้ตลอดไป	ซ่อมแซม/จัดซื้อวัสดุอุปกรณ์ไฟฟ้า ต่างๆเพื่อให้ไฟส่องสว่างสาธารณะอยู่ใน สภาพพร้อมใช้	๑๐๐,๐๐๐	๑๐๐,๐๐๐	๑๐๐,๐๐๐	๑๐๐,๐๐๐	๑๐๐,๐๐๐	จำนวน หมู่บ้านที่ ได้รับการ ซ่อมแซม	ประชาชนได้รับ ความสะดวกสบาย และปลอดภัยใน ชีวิตและทรัพย์สิน	กองช่าง
๒๑๔	โครงการ ซ่อมแซมหอ กระจายข่าว	เพื่อซ่อมแซมหอ กระจายข่าวของ แต่ละหมู่บ้านให้ใช้งาน ได้ตลอด	หอกระจายข่าวอยู่ในสภาพสมบูรณ์ พร้อมใช้งานได้ตลอดเวลา	๑๐๐,๐๐๐	๑๐๐,๐๐๐	๑๐๐,๐๐๐	๑๐๐,๐๐๐	๑๐๐,๐๐๐	จำนวน หมู่บ้านที่ ได้รับการ ซ่อมแซม	ประชาชนได้ รับทราบข้อมูล ข่าวสารและความรู้ ต่างๆเพิ่มมากขึ้น	กองช่าง
๒๑๕	โครงการ จัดซื้อชุด อุปกรณ์ป้อง กันไฟฟ้าใน การปฏิบัติ งาน	เพื่อความ ปลอดภัยในชีวิต และทรัพย์สิน	จัดซื้อชุดอุปกรณ์ป้องกันไฟฟ้าต่างๆใน การปฏิบัติงาน ตามแบบ อบต.	๑๐๐,๐๐๐	๑๐๐,๐๐๐	๑๐๐,๐๐๐	๑๐๐,๐๐๐	๑๐๐,๐๐๐	อุปกรณ์ ป้องกันไฟฟ้า	ประชาชนได้รับ ความสะดวกสบาย และปลอดภัยใน ชีวิตและทรัพย์สิน	กองช่าง

๒๑๖	โครงการ จัดซื้อวัสดุ อุปกรณ์ไฟฟ้า	เพื่อให้ประชาชน ได้รับความสะดวก และบริการอย่าง ทั่วถึง	ซ่อมแซม/จัดซื้อวัสดุอุปกรณ์ไฟฟ้า ต่างๆเพื่อให้ไฟส่องสว่างสาธารณะอยู่ใน สภาพพร้อมใช้	๔๐๐,๐๐๐	๔๐๐,๐๐๐	๔๐๐,๐๐๐	๔๐๐,๐๐๐	๔๐๐,๐๐๐	วัสดุอุปกรณ์ ไฟฟ้า	ประชาชนได้รับ ความสะดวกสบาย และปลอดภัยใน ชีวิตและทรัพย์สิน	กองช่าง
๒๑๗	โครงการ ติดตั้งโคม ไฟฟ้าส่อง สว่าง สาธารณะ พลังงาน แสงอาทิตย์	เพื่อให้ประชาชน ได้รับความสะดวก และบริการอย่าง ทั่วถึง	โคมไฟฟ้าส่องสว่างสาธารณะพลังงาน แสงอาทิตย์	๕๐๐,๐๐๐	๕๐๐,๐๐๐	๕๐๐,๐๐๐	๕๐๐,๐๐๐	๕๐๐,๐๐๐	โคมไฟส่อง สว่าง	ประชาชนได้รับ ความสะดวกสบาย และปลอดภัยใน ชีวิตและทรัพย์สิน	กองช่าง
๒๑๘	โครงการ ก่อสร้างศาลา ที่พักริมทาง	เพื่อเป็นที่พักผ่อน ของประชาชน หลบแดด หลบ ฝน ฯลฯ	ศาลาที่พักริมทาง ตามแบบ อบต.	๑๐๐,๐๐๐	๑๐๐,๐๐๐	๑๐๐,๐๐๐	๑๐๐,๐๐๐	๑๐๐,๐๐๐	ศาลาที่พัก	ประชาชนได้รับ ประโยชน์จากการมี ศาลาที่พัก เช่น เป็นที่พัก หลบแดด หลบฝน ฯลฯ	กองช่าง
๒๑๙	โครงการปรับ ปรุงบำรุง รักษาซ่อม แซมศาลาที่ พักริมทาง/ ศาลาประจำ หมู่บ้าน	เพื่อให้อยู่ในสภาพ สมบูรณ์ใช้งานได้ ตลอดเวลา	ศาลาที่พักริมทาง/ศาลาประจำ หมู่บ้าน/อาคารเอนกประสงค์ ใน ตำบลนาบัว	๑๐๐,๐๐๐	๑๐๐,๐๐๐	๑๐๐,๐๐๐	๑๐๐,๐๐๐	๑๐๐,๐๐๐	จำนวน ครัวเรือนที่ ได้รับ ประโยชน์	ประชาชนได้รับ ประโยชน์จากการมี ศาลาที่พัก/ศาลา ประจำหมู่บ้าน	กองช่าง
๒๒๐	โครงการ ก่อสร้างศาลา ประจำหมู่ บ้าน/อาคาร เอนกประสงค์	เพื่อใช้เป็นที่จัด กิจกรรมต่างๆของ หมู่บ้าน	ปรับปรุงศาลาประจำหมู่บ้าน/อาคาร เอนกประสงค์ ฯลฯ ตามแบบ อบต.	๓๐๐,๐๐๐	๓๐๐,๐๐๐	๓๐๐,๐๐๐	๓๐๐,๐๐๐	๓๐๐,๐๐๐	ศาลาประจำ หมู่บ้าน อาคาร เอนกประสงค์	หมู่บ้าน/ชุมชน มีที่ ใช้ในการดำเนิน กิจกรรมต่างๆ ร่วมกัน	กองช่าง
๒๒๑	โครงการ ปรับปรุง ศาลา/อาคาร เอนกประสงค์	เพื่อให้เหมาะสม ต่อการใช้งาน	ปรับปรุงศาลา/อาคารเอนกประสงค์ ฯลฯ ตามแบบ อบต.	๑๐๐,๐๐๐	๑๐๐,๐๐๐	๑๐๐,๐๐๐	๑๐๐,๐๐๐	๑๐๐,๐๐๐	จำนวน ครัวเรือนที่ ได้รับ ประโยชน์	ประชาชนได้รับ ประโยชน์จากการ ปรับปรุงให้เหมาะสม ต่อการใช้งาน	กองช่าง
๒๒๒	โครงการ ก่อสร้างรั้ว รอบศาลา/ อาคาร เอนกประสงค์	เพื่อให้เหมาะสม ต่อการใช้งาน	ปรับปรุงศาลา/อาคารเอนกประสงค์ ฯลฯ ตามแบบ อบต.	๑๐๐,๐๐๐	๑๐๐,๐๐๐	๑๐๐,๐๐๐	๑๐๐,๐๐๐	๑๐๐,๐๐๐	รั้วรอบศาลา/ อาคาร เอนกประสงค์	ประชาชนได้รับ ประโยชน์จากการ ปรับปรุงให้ เหมาะสมต่อการใช้ งาน	กองช่าง

๒๒๓	เสริมสร้าง ถนนดินลงหิน คลุก หมู่ ๓ (ทิศใต้หมู่บ้าน)	เพื่อการคมนาคม ที่สะดวกและรวดเร็ว ในการสัญจร	ช่วงที่ ๑ งานดินถมขนาดกว้าง ๔.๐๐ ม. ยาว ๓๐๐.๐๐ ม. ลีกร เฉลี่ย ๐.๕๐ ม. หรือปริมาตรหิน คลุกไม่น้อยกว่า ๑,๒๐๐.๐๐ ลบ.ม. พร้อมปรับเกรดเกลี่ยตกแต่งให้ เรียบร้อย (ตามแบบ อบต.กำหนด)	๒๘๑,๐๐๐	๒๘๑,๐๐๐	๒๘๑,๐๐๐	๒๘๑,๐๐๐	๒๘๑,๐๐๐	ประชาชน ผู้ใช้เส้นทาง ได้รับความ สะดวก รวดเร็วใน การสัญจร	ประชาชนได้รับ ประโยชน์จากการ ปรับปรุงให้ เหมาะสมต่อการ ใช้งาน	กองช่าง
๒๒๔	ก่อสร้างราง ระบายน้ำ หมู่ ๓	เพื่อป้องกันน้ำ ท่วม/น้ำท่วมขัง	วางรางระบายน้ำ คสล. ขนาดวง นอก ๐.๔๐ x ๐.๔๐ ม. จำนวน ๒๑ ท่อน วางท่อระบายน้ำ ขนาด ๐.๓๐ ม. จำนวน ๙๙ ท่อน ความ ยาว ๓๔๐ ม. พร้อมกลบดิน ปรับแต่งให้เรียบร้อย (ตามแบบ อบต.)	๒๐๐,๐๐๐	๒๐๐,๐๐๐	๒๐๐,๐๐๐	๒๐๐,๐๐๐	๒๐๐,๐๐๐	วางระบายน้ำ	ประชาชนได้รับ ความสะดวก	กองช่าง
๒๒๕	เสริมสร้าง ถนนดินลงหิน คลุก หมู่ ๑๐ (ซอย ยายสมคิด)	เพื่อการคมนาคม ที่สะดวกและรวดเร็ว ในการสัญจร	งานดินถมขนาดกว้าง ๓.๐๐ ม. ยาว ๒๙๐.๐๐ ม. ลีกรเฉลี่ย ๐.๔๐ ม. หรือปริมาตรดินถมไม่น้อยกว่า ๓๔๘.๐๐ ลบ.ม. งานหินคลุกขนาด กว้าง ๒.๕๐ ม. ยาว ๒๙๐.๐๐ ม. หนาโดยเฉลี่ย ๐.๑๐ ม. หรือ ปริมาตรหินคลุกไม่น้อยกว่า ๓๒.๕๐ ลบ.ม. พร้อมปรับเกรดเกลี่ยตกแต่งให้ เรียบร้อย (ตามแบบ อบต.กำหนด)	๘๒,๐๐๐	๘๒,๐๐๐	๘๒,๐๐๐	๘๒,๐๐๐	๘๒,๐๐๐	ถนนดินลงหิน คลุก	ประชาชนผู้ใช้ เส้นทางได้รับความ สะดวกรวดเร็วใน การสัญจร	กองช่าง
๒๒๖	ขยายเขต ประปา หมู่ ๓(ซอยนาง มาลี)	เพื่อให้ประชาชน ได้รับน้ำในการ อุปโภค	วางท่อ pvc ชั้น ๑๓.๕ ศูนย์กลาง ๒ นิ้ว จำนวน ๑๙ ท่อน ความยาว ๗๖ ม. พร้อมกลบดินปรับแต่งให้เรียบร้อย (ตามแบบ อบต.)	๑๖,๐๐๐	๑๖,๐๐๐	๑๖,๐๐๐	๑๖,๐๐๐	๑๖,๐๐๐	ระบบประปา	ประชาชนได้รับ ความสะดวก	กองช่าง
๒๒๗	ก่อสร้างถนน คสล. หมู่ ๒ (ซอยโคกโชค ๕ - หมู่ ๑๘)	เพื่อการคมนาคม ที่สะดวกและรวดเร็ว ในการสัญจร	ขนาดกว้าง ๓.๐๐ ม. ยาว ๗๐.๐๐ ม. หนา ๐.๑๕ ม. หรือพื้นที่ คอนกรีตไม่น้อยกว่า ๒๑๐.๐๐ ตร.ม. (ตามแบบ อบต.)	๑๓๑,๐๐๐	๑๓๑,๐๐๐	๑๓๑,๐๐๐	๑๓๑,๐๐๐	๑๓๑,๐๐๐	ถนน คสล.	ประชาชนได้รับ ความสะดวก	กองช่าง
๒๒๘	ก่อสร้างถนน คสล. หมู่ ๓ (ซอยนาง มาลี)	เพื่อการคมนาคม ที่สะดวกและรวดเร็ว ในการสัญจร	ขนาดกว้าง ๓.๕๐ ม. ยาว ๗๕.๐๐ ม. หนา ๐.๑๕ ม. หรือพื้นที่ คอนกรีตไม่น้อยกว่า ๒๖๒.๕๐ ตร.ม. (ตามแบบ อบต.)	๑๔๙,๐๐๐	๑๔๙,๐๐๐	๑๔๙,๐๐๐	๑๔๙,๐๐๐	๑๔๙,๐๐๐	ถนน คสล.	ประชาชนได้รับ ความสะดวก	กองช่าง
๒๒๙	ก่อสร้างถนน คสล. หมู่ ๑๑(ซอย หนองใหญ่๒)	เพื่อการคมนาคม ที่สะดวกและรวดเร็ว ในการสัญจร	ขนาดกว้าง ๔.๐๐ ม. ยาว ๗๐.๐๐ ม. หนา ๐.๑๕ ม. หรือพื้นที่ คอนกรีตไม่น้อยกว่า ๒๘๐.๐๐ ตร.ม. (ตามแบบ อบต.)	๑๖๘,๐๐๐	๑๖๘,๐๐๐	๑๖๘,๐๐๐	๑๖๘,๐๐๐	๑๖๘,๐๐๐	ถนน คสล.	ประชาชนได้รับ ความสะดวก	กองช่าง

๒๓๐	ก่อสร้างถนน คสล. หมู่ ๑๓(ซอย ราษฎร์พัฒนา)	เพื่อการคมนาคม ที่สะดวกและรวดเร็ว ในการสัญจร	ขนาดกว้าง ๔.๐๐ ม. ยาว ๑๐๐.๐๐ ม. หน้า ๐.๑๕ ม. หรือ พื้นที่คอนกรีตไม่น้อยกว่า ๔๐๐.๐๐ ตร.ม. (ตามแบบ อบต.)	๒๓๙,๐๐๐	๒๓๙,๐๐๐	๒๓๙,๐๐๐	๒๓๙,๐๐๐	๒๓๙,๐๐๐	ถนน คสล.	ประชาชนได้รับ ความสะดวก	กองช่าง
๒๓๑	ปรับปรุงภูมิ ทัศน์(อาคาร ห้องน้ำ สำนักงาน)	เพื่อความสะอาด ของประชาชนผู้ มารับบริการ	ปรับปรุงภูมิทัศน์ห้องน้ำสำนักงาน อบต. ตามแบบกรมส่งเสริมการ ปกครองท้องถิ่น กระทรวงมหาดไทย พร้อมป้ายประชาสัมพันธ์โครงการ	๑๙๘,๐๐๐	๑๙๘,๐๐๐	๑๙๘,๐๐๐	๑๙๘,๐๐๐	๑๙๘,๐๐๐	อาคาร ห้องน้ำ	ประชาชนได้รับ ความสะดวก	กองช่าง
๒๓๒	ล้อมรั้วสระ น้ำสาธารณะ หมู่ ๑(หนอง กก)	เพื่อรักษาความ สะอาดของแหล่ง น้ำและป้องกัน การเกิดอุบัติเหตุ	ติดตั้งรั้วลวดหนามรอบสระน้ำ (หนอง กก) ขนาดกว้าง ๕๐.๐๐ ม. ยาว ๕๐.๐๐ ม. (ตามแบบ อบต.)	๓๖,๐๐๐	๓๖,๐๐๐	๓๖,๐๐๐	๓๖,๐๐๐	๓๖,๐๐๐	รั้วรอบสระ น้ำ	ประชาชนได้รับ ความสะดวกและมี น้ำสะอาดในการ อุปโภค	กองช่าง
๒๓๓	ก่อสร้างถนน คสล. หมู่ ๔ (ซอยวัดสยา เย็น)	เพื่อการคมนาคม ที่สะดวกและรวดเร็ว ในการสัญจร	ขนาดกว้าง ๕.๐๐ ม. ยาว ๑๒๐.๐๐ ม. หน้า ๐.๑๕ ม. หรือ พื้นที่คอนกรีตไม่น้อยกว่า ๖๐๐.๐๐ ตร.ม. (ตามแบบ อบต.)	๓๔๙,๐๐๐	๓๔๙,๐๐๐	๓๔๙,๐๐๐	๓๔๙,๐๐๐	๓๔๙,๐๐๐	ถนน คสล.	ประชาชนได้รับ ความสะดวก	กองช่าง
๒๓๔	ก่อสร้าง ถนนลาดยาง หมู่ ๑๓(โสน - จาบแก่น)	เพื่อการคมนาคม ที่สะดวกและรวดเร็ว ในการสัญจร	โดยวิธี Pavement – In – Palce – Recycling ขนาดกว้าง ๕.๐๐ ม. ยาว ๑,๐๐๐.๐๐ ม. หรือพื้นที่จราจรไม่ น้อยกว่า ๕,๐๐๐.๐๐ ตร.ม. พร้อม ติดตั้งป้ายประชาสัมพันธ์โครงการ จำนวน ๑ ป้าย (ตามแบบ อบต.)	๓,๐๖๐,๐๐๐	๓,๐๖๐,๐๐๐	๓,๐๖๐,๐๐๐	๓,๐๖๐,๐๐๐	๓,๐๖๐,๐๐๐	ถนนลาดยาง	ประชาชนผู้ใช้ เส้นทางได้รับความ สะดวกรวดเร็วใน การสัญจร	กองช่าง
๒๓๕	ก่อสร้าง ถนนลาดยาง หมู่ ๑๐(ซอย ตาไทย – โคน กลาง)	เพื่อการคมนาคม ที่สะดวกและรวดเร็ว ในการสัญจร	โดยวิธี Pavement – In – Palce – Recycling ขนาดกว้าง ๔.๐๐ ม. ยาว ๖๐๐.๐๐ ม. หรือพื้นที่จราจรไม่น้อย กว่า ๒,๔๐๐.๐๐ ตร.ม. พร้อมติดตั้ง ป้ายประชาสัมพันธ์โครงการ จำนวน ๑ ป้าย (ตามแบบ อบต.)	๑,๔๘๑,๐๐๐	๑,๔๘๑,๐๐๐	๑,๔๘๑,๐๐๐	๑,๔๘๑,๐๐๐	๑,๔๘๑,๐๐๐	ถนนลาดยาง	ประชาชนผู้ใช้ เส้นทางได้รับความ สะดวกรวดเร็วใน การสัญจร	กองช่าง
๒๓๖	ก่อสร้าง ถนนลาดยาง หมู่ ๗(ซอย สงบสุข)	เพื่อการคมนาคม ที่สะดวกและรวดเร็ว ในการสัญจร	โดยวิธี Pavement – In – Palce – Recycling ขนาดกว้าง ๔.๐๐ ม. ยาว ๙๕๐.๐๐ ม. หรือพื้นที่จราจรไม่น้อย กว่า ๓,๘๐๐.๐๐ ตร.ม. พร้อมติดตั้ง ป้ายประชาสัมพันธ์โครงการ จำนวน ๑ ป้าย (ตามแบบ อบต.)	๒,๓๗๑,๐๐๐	๒,๓๗๑,๐๐๐	๒,๓๗๑,๐๐๐	๒,๓๗๑,๐๐๐	๒,๓๗๑,๐๐๐	ถนนลาดยาง	ประชาชนผู้ใช้ เส้นทางได้รับความ สะดวกรวดเร็วใน การสัญจร	กองช่าง
๒๓๗	ก่อสร้าง ถนนลาดยาง หมู่ ๕(นา	เพื่อการคมนาคม ที่สะดวกและรวดเร็ว ในการสัญจร	โดยวิธี Pavement – In – Palce – Recycling ขนาดกว้าง ๔.๐๐ ม. ยาว ๑,๔๓๙.๐๐ ม. หรือพื้นที่จราจรไม่	๓,๕๗๖,๐๐๐	๓,๕๗๖,๐๐๐	๓,๕๗๖,๐๐๐	๓,๕๗๖,๐๐๐	๓,๕๗๖,๐๐๐	ถนนลาดยาง	ประชาชนผู้ใช้ เส้นทางได้รับความ สะดวกรวดเร็วใน	กองช่าง

	เลือก – หนองกะทม)		น้อยกว่า ๕,๗๕๖.๐๐ ตร.ม. พร้อม ติดตั้งป้ายประชาสัมพันธ์โครงการ จำนวน ๑ ป้าย (ตามแบบ อบต.)							การสัญจร		
๒๓๘	ก่อสร้างถนน คสล. หมู่ ๑๕(ซอย เมืองไทย)	เพื่อการคมนาคม ที่สะดวกและรวดเร็ว ในการสัญจร	ขนาดกว้าง ๓.๐๐ ม. ยาว ๕๐.๐๐ ม. หน้า ๐.๑๕ ม. หรือพื้นที่ คอนกรีตไม่น้อยกว่า ๑๕๐.๐๐ ตร.ม. (ตามแบบ อบต.)	๙๒,๐๐๐	๙๒,๐๐๐	๙๒,๐๐๐	๙๒,๐๐๐	๙๒,๐๐๐	๙๒,๐๐๐	ถนน คสล.	ประชาชนได้รับ ความสะดวก	กองช่าง
๒๓๙	ก่อสร้างถนน คสล. หมู่ ๑๔(ซอยคง ทวี)	เพื่อการคมนาคม ที่สะดวกและรวดเร็ว ในการสัญจร	ขนาดกว้าง ๒.๖๐ ม. ยาว ๔๘.๐๐ ม. หน้า ๐.๑๕ ม. หรือพื้นที่ คอนกรีตไม่น้อยกว่า ๑๒๔.๘๐ ตร.ม. (ตามแบบ อบต.)	๗๘,๐๐๐	๗๘,๐๐๐	๗๘,๐๐๐	๗๘,๐๐๐	๗๘,๐๐๐	๗๘,๐๐๐	ถนน คสล.	ประชาชนได้รับ ความสะดวก	กองช่าง
๒๔๐	ก่อสร้าง หลังคาอเนก ประสงค์ (เวทิมวย)	เพื่อความสะดวก ของประชาชนผู้ มารับบริการ	หลังคาโดมขนาดกว้าง ๒๔.๐๐ ม. ยาว ๒๔.๐๐ ม. สูง ๖.๐๐ ม. หรือพื้นที่ไม่ น้อยกว่า ๕๗๖.๐๐ ตร.ม. (ตามแบบ อบต.)	๑,๒๒๖,๐๐๐	๑,๒๒๖,๐๐๐	๑,๒๒๖,๐๐๐	๑,๒๒๖,๐๐๐	๑,๒๒๖,๐๐๐	๑,๒๒๖,๐๐๐	หลังคา อเนกประสงค์	ประชาชนได้รับ ความสะดวก	กองช่าง
๒๔๑	ก่อสร้าง หลังคาอเนก ประสงค์ (สนามฟุตบอล)	เพื่อความสะดวก ของประชาชนผู้ มารับบริการ	หลังคาโดมขนาดกว้าง ๒๔.๔๐ ม. ยาว ๔๔.๐๐ ม. สูง ๑๐.๐๐ ม. หรือพื้นที่ไม่ น้อยกว่า ๕๗๖.๐๐ ตร.ม. (ตามแบบ อบต.)	๒,๐๑๗,๐๐๐	๒,๐๑๗,๐๐๐	๒,๐๑๗,๐๐๐	๒,๐๑๗,๐๐๐	๒,๐๑๗,๐๐๐	๒,๐๑๗,๐๐๐	หลังคา อเนกประสงค์	ประชาชนได้รับ ความสะดวก	กองช่าง
๒๔๒	ก่อสร้าง อาคารสระ ว่ายน้ำ	เพื่อใช้ในกิจกรรม การเรียนการสอน ว่ายน้ำหรือใช้ใน กิจกรรมต่างๆ	ขนาดกว้าง ๑๒.๐๐ ม. ยาว ๒๕.๐๐ ม. ลึก ๑.๒๐ ม. หรือพื้นที่ไม่น้อยกว่า ๓๐๐.๐๐ ตร.ม. (ตามแบบ อบต.)	๑,๕๗๓,๐๐๐	๑,๕๗๓,๐๐๐	๑,๕๗๓,๐๐๐	๑,๕๗๓,๐๐๐	๑,๕๗๓,๐๐๐	๑,๕๗๓,๐๐๐	อาคารสระ ว่ายน้ำ	ความสูญเสียในชีวิต และทรัพย์สินลด น้อยลง ประชาชน ได้รับความสะดวก	กองช่าง
๒๔๓	ก่อสร้างถนน คสล. หมู่ ๑ (ซอยภูมิใจ)	เพื่อคมนาคมที่ สะดวกและรวดเร็ว ในการสัญจร	ขนาดกว้าง ๒.๓๐ ม. ยาว ๓.๕๐ ม. หน้า ๐.๑๕ ม. หรือพื้นที่คอนกรีตไม่ น้อยกว่า ๘๐.๕๐ ตร.ม. พร้อมปรับ เกลี่ยตบแต่งให้เรียบร้อย(ตามแบบ อบต.กำหนด)	๕๐,๐๐๐	๕๐,๐๐๐	๕๐,๐๐๐	๕๐,๐๐๐	๕๐,๐๐๐	๕๐,๐๐๐	ถนน คสล.	ประชาชนผู้ใช้ เส้นทางได้รับความ สะดวกรวดเร็วใน การสัญจร	กองช่าง
๒๔๔	ก่อสร้างผิว ทางลาดยาง บนพื้นคอน กรีตสำนึก งานองค์การ บริหารส่วน ตำบลนาบัว	เพื่อคมนาคมที่ สะดวกและรวดเร็ว ในการสัญจร	โดยวิธี Pavement – In – Palce – Recycling ช่วงที่ ๑ ขนาดกว้าง ๓๐.๒๐ ม. ยาว ๓๔ ม. หน้า ๕ ม. ช่วงที่ ๒ กว้าง ๘.๓๐ ม. ยาว ๖๐ ม. หน้า ๕ ม. ช่วงที่ ๓ ขนาดกว้าง ๙ ม. ยาว ๑๘.๕๐ ม. หน้า ๕ ม. ช่วงที่ ๔ ขนาดกว้าง ๘.๕๐ ม. ยาว ๑๗.๕๐ ม.	๑,๐๑๒,๐๐๐	๑,๐๑๒,๐๐๐	๑,๐๑๒,๐๐๐	๑,๐๑๒,๐๐๐	๑,๐๑๒,๐๐๐	๑,๐๑๒,๐๐๐	ผิวทางลาด ยาง	ประชาชนผู้ใช้ เส้นทางได้รับความ สะดวกรวดเร็วใน การสัญจร	กองช่าง

	หมู่ ๑		หนา ๕ ม.ช่วงที่ ๕ ขนาดกว้าง ๕ ม. ยาว ๔๕ ม. หนา ๕ ม.ช่วงที่ ๖ ขนาดกว้าง ๕ ม.ยาว ๒๒ ม. หนา ๕ ม. รวมพื้นที่ผิวจราจรไม่น้อยกว่า ๑,๙๑๑.๕๐ ตร.ม. พร้อมปรับเกลี่ย ตกแต่งให้เรียบร้อย(ตามแบบ อบต. กำหนด)									
๒๔๕	ก่อสร้าง ถนน คสล.หมู่ ๓ (ซอย โคก โชค๕)	เพื่อคมนาถมที่ สะดวกและรวดเร็วในการสัญจร	ขนาดกว้าง ๓.๐๐ ม.ยาว ๒๖๐ ม. หนา ๐.๑๕ ม.หรือพื้นที่คอนกรีตไม่น้อยกว่า ๗๘๐.๐๐ ตร.ม. พร้อมปรับ เกลี่ยตกแต่งให้เรียบร้อย(ตามแบบ อบต.กำหนด)	๔๓๓,๐๐๐	๔๓๓,๐๐๐	๔๓๓,๐๐๐	๔๓๓,๐๐๐	๔๓๓,๐๐๐	ถนน คสล.	ประชาชนผู้ใช้ เส้นทางได้รับความ สะดวกรวดเร็วใน การสัญจร	กองช่าง	
๒๔๖	ก่อสร้าง ถนนลาดยาง หมู่ ๒ (ซอย กลางหมู่บ้าน)	เพื่อคมนาถมที่ สะดวกและรวดเร็วในการสัญจร	โดยวิธี Pavement – In – Palce – Recycling ช่วงที่ ๑ ขนาดกว้าง ๖.๐๐ ม.ยาว ๖๒๒ ม. ช่วงที่ ๒ กว้าง ๕.๐๐ ม.ยาว ๓๐๐ ม.รวมพื้นที่จราจรไม่น้อย กว่า ๕,๔๗๒ ตร.ม.พร้อมปรับเกลี่ย ตกแต่งให้เรียบร้อย(ตามแบบ อบต. กำหนด)	๓,๔๘๓,๐๐๐	๓,๔๘๓,๐๐๐	๓,๔๘๓,๐๐๐	๓,๔๘๓,๐๐๐	๓,๔๘๓,๐๐๐	ถนนลาดยาง	ประชาชนผู้ใช้ เส้นทางได้รับความ สะดวกรวดเร็วใน การสัญจร	กองช่าง	
๒๔๗	ปรับปรุง ซ่อมแซม ถนนลาดยาง หมู่ ๒ (ซอย โคกกระดาน)	เพื่อคมนาถมที่ สะดวกและ รวดเร็วในการ สัญจร	โดยวิธี Pavement – In – Palce – Recycling ขนาดกว้าง ๕.๐๐ ม. ยาว ๓๕๐ ม. หรือพื้นที่ จราจรไม่น้อยกว่า ๑,๗๕๐ ตร.ม.พร้อมปรับเกลี่ยตกแต่ง ให้เรียบร้อย(ตามแบบ อบต.กำหนด)	๑,๐๔๙,๐๐๐	๑,๐๔๙,๐๐๐	๑,๐๔๙,๐๐๐	๑,๐๔๙,๐๐๐	๑,๐๔๙,๐๐๐	ถนนลาดยาง	ประชาชนผู้ใช้ เส้นทางได้รับความ สะดวกรวดเร็วใน การสัญจร	กองช่าง	
๒๔๘	ก่อสร้าง ถนนลาดยาง หมู่ที่ ๒ (ซอย โค้งตาแย้ม – โคกกะนัง)	เพื่อคมนาถมที่ สะดวกและรวดเร็วในการสัญจร	ขนาดกว้าง ๔.๐๐ ม.ยาว ๒,๐๐๐ ม. หรือพื้นที่จราจรไม่น้อยกว่า ๘,๐๐๐ ตร.ม.พร้อมปรับเกลี่ยตกแต่งให้ เรียบร้อย(ตามแบบ อบต.กำหนด)	๔,๗๘๖,๐๐๐	๔,๗๘๖,๐๐๐	๔,๗๘๖,๐๐๐	๔,๗๘๖,๐๐๐	๔,๗๘๖,๐๐๐	ถนนลาดยาง	ประชาชนผู้ใช้ เส้นทางได้รับความ สะดวกรวดเร็วใน การสัญจร	กองช่าง	
๒๔๙	ก่อสร้างถนน คสล. หมู่ ๒ (ซอยโคกโชค ๕-หมู่ ๑๘)	เพื่อคมนาถมที่ สะดวกและ รวดเร็วในการ สัญจร	ขนาดกว้าง ๓.๐๐ ม.ยาว ๑๐๐ ม.หนา ๐.๑๕ ม.หรือพื้นที่ คสล.ไม่น้อยกว่า ๓๐๐ ตร.ม. พร้อมปรับเกลี่ยตกแต่งให้ เรียบร้อย(ตามแบบ อบต.กำหนด)	๑๘๖,๐๐๐	๑๘๖,๐๐๐	๑๘๖,๐๐๐	๑๘๖,๐๐๐	๑๘๖,๐๐๐	ถนน คสล.	ประชาชนผู้ใช้ เส้นทางได้รับความ สะดวกรวดเร็วใน การสัญจร	กองช่าง	
๒๕๐	ก่อสร้างถนน คสล. หมู่ ๓ (รอบสระน้ำ)	เพื่อคมนาถมที่ สะดวกและรวดเร็วในการสัญจร	ขนาดกว้าง ๔.๐๐ ม.ยาว ๓๘๙ ม.หนา ๐.๑๕ ม.หรือพื้นที่ คสล. ไม่น้อยกว่า ๑,๕๕๖ ตร.ม. พร้อมปรับเกลี่ยตกแต่ง	๙๔๑,๐๐๐	๙๔๑,๐๐๐	๙๔๑,๐๐๐	๙๔๑,๐๐๐	๙๔๑,๐๐๐	ถนน คสล.	ประชาชนผู้ใช้ เส้นทางได้รับความ สะดวกรวดเร็วใน	กองช่าง	

	หมู่บ้าน)		ให้เรียบร้อย(ตามแบบ อบต.กำหนด)							การสัญจร	
๒๕๑	ก่อสร้างถนนลาดยาง หมู่ ๓ (ซอยโคกสูง - กาบเจ็็น)	เพื่อคมนาถมที่สะดวกและรวดเร็วในการสัญจร	โดยวิธี Pavement - In - Palce - Recycling ขนาดกว้าง ๔.๐๐ ม.ยาว ๕๒๐ ม. หรือพื้นที่จราจรไม่น้อยกว่า ๒,๐๘๐ ตร.ม. (ตามแบบ อบต.)	๑,๒๔๖,๐๐๐	๑,๒๔๖,๐๐๐	๑,๒๔๖,๐๐๐	๑,๒๔๖,๐๐๐	๑,๒๔๖,๐๐๐	ถนนลาดยาง	ประชาชนผู้ใช้เส้นทางได้รับความสะดวกรวดเร็วในการสัญจร	กองช่าง
๒๕๒	ก่อสร้างถนนลาดยาง หมู่ ๓ (อำปิล - กระจง)	เพื่อคมนาถมที่สะดวกและรวดเร็วในการสัญจร	โดยวิธี Pavement - In - Palce - Recycling ขนาดกว้าง ๔.๐๐ ม. ยาว ๑,๑๐๐ ม. หรือพื้นที่ จราจรไม่น้อยกว่า ๔,๔๐๐ ตร.ม.พร้อมปรับเกลี่ยตบแต่งให้เรียบร้อย(ตามแบบ อบต. กำหนด)	๒,๖๓๓,๐๐๐	๒,๖๓๓,๐๐๐	๒,๖๓๓,๐๐๐	๒,๖๓๓,๐๐๐	๒,๖๓๓,๐๐๐	ถนนลาดยาง	ประชาชนผู้ใช้เส้นทางได้รับความสะดวกรวดเร็วในการสัญจร	กองช่าง
๒๕๓	ก่อสร้างถนนคสล. หมู่ ๓ (ซอยโชคอำนวย ๓)	เพื่อคมนาถมที่สะดวกและรวดเร็วในการสัญจร	ช่วงที่ ๑ ขนาดกว้าง ๕.๐๐ ม.ยาว ๑๘๐ ม.หนา ๐.๑๕ ม.หรือพื้นที่ คสล. ไม่น้อยกว่า ๙๐๐ ตร.ม.พร้อมปรับเกลี่ยตบแต่งให้เรียบร้อย(ตามแบบ อบต.กำหนด) ช่วงที่ ๒ ขนาดกว้าง ๓.๕๐ ม.ยาว ๙๗ ม. หนา ๐.๑๕ ม.หรือพื้นที่ คสล. ไม่น้อยกว่า ๓๓๙.๕๐ ตร.ม.พร้อมปรับเกลี่ยตบแต่งให้เรียบร้อย(ตามแบบ อบต.กำหนด)	๗๐๘,๐๐๐	๗๐๘,๐๐๐	๗๐๘,๐๐๐	๗๐๘,๐๐๐	๗๐๘,๐๐๐	ถนน คสล.	ประชาชนผู้ใช้เส้นทางได้รับความสะดวกรวดเร็วในการสัญจร	กองช่าง
๒๕๔	ก่อสร้างถนนคสล. หมู่ ๓ (ซอยสุขสม)	เพื่อคมนาถมที่สะดวกและรวดเร็วในการสัญจร	ขนาดกว้าง ๔.๐๐ ม.ยาว ๒๘๖ ม.หนา ๐.๑๕ ม.หรือพื้นที่ คสล. ไม่น้อยกว่า ๑,๑๔๔ ตร.ม. พร้อมปรับเกลี่ยตบแต่งให้เรียบร้อย(ตามแบบ อบต. กำหนด)	๔๓๘,๐๐๐	๔๓๘,๐๐๐	๔๓๘,๐๐๐	๔๓๘,๐๐๐	๔๓๘,๐๐๐	ถนน คสล.	ประชาชนผู้ใช้เส้นทางได้รับความสะดวกรวดเร็วในการสัญจร	กองช่าง
๒๕๕	ก่อสร้างถนนคสล. หมู่ ๓ (ซอยนางมาลี)	เพื่อคมนาถมที่สะดวกและรวดเร็วในการสัญจร	ขนาดกว้าง ๓.๕๐ ม.ยาว ๗๕ ม.หนา ๐.๑๕ ม.หรือพื้นที่ คสล. ไม่น้อยกว่า ๒๖๒.๕๐ ตร.ม.พร้อมปรับเกลี่ยตบแต่งให้เรียบร้อย(ตามแบบ อบต. กำหนด)	๑๓๖,๐๐๐	๑๓๖,๐๐๐	๑๓๖,๐๐๐	๑๓๖,๐๐๐	๑๓๖,๐๐๐	ถนน คสล.	ประชาชนผู้ใช้เส้นทางได้รับความสะดวกรวดเร็วในการสัญจร	กองช่าง
๒๕๖	ก่อสร้าง ถนนคสล.ภายในหมู่บ้าน หมู่	เพื่อคมนาถมที่สะดวกและรวดเร็วในการสัญจร	ขนาดกว้าง ๔.๐๐ ม. ยาว ๑๒๑ ม. หนา ๐.๑๕ ม.หรือพื้นที่ คสล. ไม่น้อยกว่า ๔๘๔ ตร.ม.พร้อมปรับเกลี่ย	๒๘๐,๐๐๐	๒๘๐,๐๐๐	๒๘๐,๐๐๐	๒๘๐,๐๐๐	๒๘๐,๐๐๐	ถนน คสล.	ประชาชนผู้ใช้เส้นทางได้รับความสะดวกรวดเร็วใน	กองช่าง

	๓(ซอยมีทรัพย์)		ตกแต่งให้เรียบร้อย(ตามแบบ อบต. กำหนด)							การสัญจร	
๒๕๗	ก่อสร้างลาดยาง หมู่ ๓ (ซอยสวนยาง-สวายกอง)	เพื่อคมนาถมที่ สะดวกและรวดเร็วในการสัญจร	โดยวิธี Pavement – In – Palce – Recycling ขนาดกว้าง ๕.๐๐ ม. ยาว ๕๒๓ ม.หรือพื้นที่จราจรไม่น้อยกว่า ๒,๖๑๕ ตร.ม.พร้อมปรับเกลี่ยตกแต่งให้เรียบร้อย(ตามแบบ อบต.กำหนด)	๑,๕๖๗,๐๐๐	๑,๕๖๗,๐๐๐	๑,๕๖๗,๐๐๐	๑,๕๖๗,๐๐๐	๑,๕๖๗,๐๐๐	ถนนลาดยาง	ประชาชนผู้ใช้เส้นทางได้รับความสะดวกรวดเร็วในการสัญจร	กองช่าง
๒๕๘	ก่อสร้างถนนคสล. หมู่ ๓ (ซอยอุดมทรัพย์)	เพื่อคมนาถมที่ สะดวกและรวดเร็วในการสัญจร	ขนาดกว้าง ๓.๐๐ ม.ยาว ๑๐๐ ม.หนา ๐.๑๕ ม.หรือพื้นที่ คสล.ไม่น้อยกว่า ๓๐๐ ตร.ม.พร้อมปรับเกลี่ยตกแต่งให้เรียบร้อย(ตามแบบ อบต.กำหนด)	๑๘๐,๐๐๐	๑๘๐,๐๐๐	๑๘๐,๐๐๐	๑๘๐,๐๐๐	๑๘๐,๐๐๐	ถนน คสล.	ประชาชนผู้ใช้เส้นทางได้รับความสะดวกรวดเร็วในการสัญจร	กองช่าง
๒๕๙	ก่อสร้างถนนลาดยาง หมู่ ๓ (ซอยอำปิล-โคกซุง)	เพื่อคมนาถมที่ สะดวกและรวดเร็วในการสัญจร	โดยวิธี Pavement – In – Palce – Recycling ช่วงที่ ๑ ขนาดกว้าง ๔ ม. ยาว ๙๖๐ ม. ช่วงที่ ๒ ขนาดกว้าง ๖ ม.ยาว ๑,๕๐๐ ม.รวมพื้นที่จราจรไม่น้อยกว่า ๑๒,๘๔๐ ตร.ม.พร้อมปรับเกลี่ยตกแต่งให้เรียบร้อย(ตามแบบ อบต.กำหนด)	๗,๖๓๑,๐๐๐	๗,๖๓๑,๐๐๐	๗,๖๓๑,๐๐๐	๗,๖๓๑,๐๐๐	๗,๖๓๑,๐๐๐	ถนนลาดยาง	ประชาชนผู้ใช้เส้นทางได้รับความสะดวกรวดเร็วในการสัญจร	กองช่าง
๒๖๐	ก่อสร้างถนนลาดยาง หมู่ ๕(ซอยนาเลือก-วัดป่าพนมกรอล)	เพื่อคมนาถมที่ สะดวกและรวดเร็วในการสัญจร	โดยวิธี Pavement – In – Palce – Recycling ขนาดกว้าง ๒,๓๐ ม. ยาว ๗๐๐ ม.หรือพื้นที่จราจรไม่น้อยกว่า ๑,๖๑๐ ตร.ม.พร้อมปรับเกลี่ยตกแต่งให้เรียบร้อย(ตามแบบ อบต.กำหนด)	๙๖๕,๐๐๐	๙๖๕,๐๐๐	๙๖๕,๐๐๐	๙๖๕,๐๐๐	๙๖๕,๐๐๐	ถนนลาดยาง	ประชาชนผู้ใช้เส้นทางได้รับความสะดวกรวดเร็วในการสัญจร	กองช่าง
๒๖๑	ก่อสร้างถนนคสล.หมู่ ๕ (ซอยบ้านสุรสอนและนายถวัลย์)	เพื่อคมนาถมที่ สะดวกและรวดเร็วในการสัญจร	ขนาดกว้าง ๒.๔๐ ม.ยาว ๓๐๐ ม.หนา ๐.๑๕ ม. หรือพื้นที่ คสล.ไม่น้อยกว่า ๗๔.๔๐ ตร.ม.พร้อมปรับเกลี่ยตกแต่งให้เรียบร้อย(ตามแบบ อบต. กำหนด)	๔๖,๐๐๐	๔๖,๐๐๐	๔๖,๐๐๐	๔๖,๐๐๐	๔๖,๐๐๐	ถนน คสล.	ประชาชนผู้ใช้เส้นทางได้รับความสะดวกรวดเร็วในการสัญจร	กองช่าง
๒๖๒	ก่อสร้างคสล.หมู่ ๖ (ซอยคอกวัวบ้านนาสาม)	เพื่อคมนาถมที่ สะดวกและรวดเร็วในการสัญจร	ขนาดกว้าง ๒.๕๐ ม. ยาว ๕๐ ม. หนา ๐.๑๕ หรือพื้นที่ คสล.ไม่น้อยกว่า ๑๒๕ ตร.ม.พร้อมปรับเกลี่ยตกแต่งให้เรียบร้อย(ตามแบบ อบต. กำหนด)	๗๗,๐๐๐	๗๗,๐๐๐	๗๗,๐๐๐	๗๗,๐๐๐	๗๗,๐๐๐	ถนน คสล.	ประชาชนผู้ใช้เส้นทางได้รับความสะดวกรวดเร็วในการสัญจร	กองช่าง
๒๖๓	ก่อสร้างถนนคสล.หมู่ ๖ (ซอยสำนักสงฆ์ป่าช้า)	เพื่อคมนาถมที่ สะดวกและรวดเร็วในการสัญจร	ขนาดกว้าง ๓.๐๐ ม. ยาว ๑๑๐ ม. หนา ๐.๑๕ ม.หรือพื้นที่ คสล.ไม่น้อยกว่า ๓๓๐ ตร.ม.พร้อมปรับเกลี่ยตกแต่งให้เรียบร้อย(ตามแบบ อบต.	๑๙๘,๐๐๐	๑๙๘,๐๐๐	๑๙๘,๐๐๐	๑๙๘,๐๐๐	๑๙๘,๐๐๐	ถนน คสล.	ประชาชนผู้ใช้เส้นทางได้รับความสะดวกรวดเร็วในการสัญจร	กองช่าง

			กำหนด)								
๒๖๔	ก่อสร้างถนน คสล. หมู่ ๖ (ซอยนาง ลอม)	เพื่อคมนาถมที่ สะดวกและรวดเร็วในการสัญจร	ขนาดกว้าง ๒.๕๐ ม. ยาว ๘๗ ม. หนา ๐.๑๕ ม. หรือพื้นที่ คสล. ไม่น้อยกว่า ๒๑๗.๕๐ ตร.ม. พร้อมปรับเกลี่ย ตบแต่งให้เรียบร้อย(ตามแบบ อบต. กำหนด)	๑๓๔,๐๐๐	๑๓๔,๐๐๐	๑๓๔,๐๐๐	๑๓๔,๐๐๐	๑๓๔,๐๐๐	ถนน คสล.	ประชาชนผู้ใช้ เส้นทางได้รับความ สะดวกรวดเร็วใน การสัญจร	กองช่าง
๒๖๕	ก่อสร้างถนน คสล. หมู่ ๖ (ซอยประชา ร่วมใจ)	เพื่อคมนาถมที่ สะดวกและรวดเร็วในการสัญจร	ขนาดกว้าง ๓.๕๐ ม. ยาว ๒๕๕ ม. หนา ๐.๑๕ ม. หรือพื้นที่ คสล. ไม่น้อยกว่า ๒๘๙.๕๐ ตร.ม. พร้อมปรับเกลี่ย ตบแต่งให้เรียบร้อย(ตามแบบ อบต. กำหนด)	๔๖,๐๐๐	๔๖,๐๐๐	๔๖,๐๐๐	๔๖,๐๐๐	๔๖,๐๐๐	ถนน คสล.	ประชาชนผู้ใช้ เส้นทางได้รับความ สะดวกรวดเร็วใน การสัญจร	กองช่าง
๒๖๖	ก่อสร้างถนน คสล. หมู่ ๖ (ซอยนาย ประสาน กอบสุข)	เพื่อคมนาถมที่ สะดวกและรวดเร็วในการสัญจร	ขนาดกว้าง ๓.๒๐ ม. ยาว ๔๓ ม. หนา ๐.๑๕ หรือพื้นที่ คสล. ไม่น้อย กว่า ๑๐๘.๘๐ ตร.ม. พร้อมปรับเกลี่ย ตบแต่งให้เรียบร้อย(ตามแบบ อบต. กำหนด)	๖๕,๐๐๐	๖๕,๐๐๐	๖๕,๐๐๐	๖๕,๐๐๐	๖๕,๐๐๐	ถนน คสล.	ประชาชนผู้ใช้ เส้นทางได้รับความ สะดวกรวดเร็วใน การสัญจร	กองช่าง
๒๖๗	ก่อสร้างถนน คสล. หมู่ ๖ (ซอยตันโพธิ์)	เพื่อคมนาถมที่ สะดวกและรวดเร็วในการสัญจร	ขนาดกว้าง ๓.๐๐ ม. ยาว ๓๘๓ ม. หนา ๐.๑๕ ม. หรือพื้นที่ คสล. ไม่น้อย กว่า ๑,๑๔๙ ตร.ม. พร้อมปรับเกลี่ย ตบแต่งให้เรียบร้อย(ตามแบบ อบต. กำหนด)	๖๘๘,๐๐๐	๖๘๘,๐๐๐	๖๘๘,๐๐๐	๖๘๘,๐๐๐	๖๘๘,๐๐๐	ถนน คสล.	ประชาชนผู้ใช้ เส้นทางได้รับความ สะดวกรวดเร็วใน การสัญจร	กองช่าง
๒๖๘	ก่อสร้างถนน ลาดยาง หมู่ ๖ (ซอยข้าง อนามัยถึง ปอยตะแบง)	เพื่อคมนาถมที่ สะดวกและรวดเร็วในการสัญจร	โดยวิธี Pavement – In – Palce – Recycling ขนาดกว้าง ๕.๐๐ ม. ยาว ๑,๕๔๙ ม. หรือพื้นที่ จราจรไม่น้อย กว่า ๗,๗๔๕ ตร.ม. พร้อมปรับเกลี่ย ตบแต่งให้เรียบร้อย(ตามแบบ อบต. กำหนด)	๔,๖๓๓,๐๐๐	๔,๖๓๓,๐๐๐	๔,๖๓๓,๐๐๐	๔,๖๓๓,๐๐๐	๔,๖๓๓,๐๐๐	ถนนลาดยาง	ประชาชนผู้ใช้ เส้นทางได้รับความ สะดวกรวดเร็วใน การสัญจร	กองช่าง
๒๖๙	ก่อสร้างถนน ลาดยาง หมู่ ๖ (ซอยปอ สนวน)	เพื่อคมนาถมที่ สะดวกและรวดเร็วในการสัญจร	โดยวิธี Pavement – In – Palce – Recycling ช่วงที่ ๑ ขนาดกว้าง ๕.๐๐ ม. ยาว ๓๓๐ ม. ช่วงที่ ๒ ขนาดกว้าง ๖ ยาว ๒๗๘ ม. รวมพื้นที่ จราจรไม่ น้อยกว่า ๓,๓๑๘ ตร.ม. พร้อมปรับ เกลี่ยตบแต่งให้เรียบร้อย(ตามแบบ อบต.กำหนด)	๔๖,๐๐๐	๔๖,๐๐๐	๔๖,๐๐๐	๔๖,๐๐๐	๔๖,๐๐๐	ถนนลาดยาง	ประชาชนผู้ใช้ เส้นทางได้รับความ สะดวกรวดเร็วใน การสัญจร	กองช่าง
๒๗๐	ก่อสร้างถนน คสล. หมู่ ๙ ซอยเสเดา ๒	เพื่อคมนาถมที่ สะดวกและรวดเร็วในการสัญจร	ช่วงที่ ๑ ขนาดกว้าง ๓.๐๐ ม. ยาว ๗๑ ม. หนา ๐.๑๕ ม. หรือพื้นที่	๑๕๗,๐๐๐	๑๕๗,๐๐๐	๑๕๗,๐๐๐	๑๕๗,๐๐๐	๑๕๗,๐๐๐	ถนน คสล.	ประชาชนผู้ใช้ เส้นทางได้รับความ	กองช่าง

			คสล.ไม่น้อยกว่า ๒๑๓ ตร.ม. ช่วงที่ ๒ ขนาดกว้าง ๓.๐๐ ม. ยาว ๑๖ ม.หนา ๐.๑๕ ม.หรือพื้นที่ คสล.ไม่น้อยกว่า ๔๘ ม.พร้อมปรับเกลี่ย ตกแต่งให้เรียบร้อย(ตามแบบ อบต.กำหนด)							สะดวกรวดเร็วในการสัญจร	
๒๗๑	ก่อสร้างถนนคสล.หมู่ ๙ (ซอยตรังอล ๑)	เพื่อคมนาถมที่สะดวกและรวดเร็วในการสัญจร	ขนาดกว้าง ๔.๐๐ ม. ยาว ๑๑๘ ม.หนา ๐.๑๕ ม.หรือพื้นที่ คสล.ไม่น้อยกว่า ๔๗๒ ตร.ม.พร้อมปรับเกลี่ย ตกแต่งให้เรียบร้อย(ตามแบบ อบต.กำหนด)	๒๗๓,๐๐๐	๒๗๓,๐๐๐	๒๗๓,๐๐๐	๒๗๓,๐๐๐	๒๗๓,๐๐๐	ถนน คสล.	ประชาชนผู้ใช้เส้นทางได้รับความสะดวกรวดเร็วในการสัญจร	กองช่าง
๒๗๒	ก่อสร้างถนนลาดยาง หมู่ ๙(ซอยตาฉันท - ยายแอม)	เพื่อคมนาถมที่สะดวกและรวดเร็วในการสัญจร	โดยวิธี Pavement – In – Palce – Recyclingขนาดกว้าง ๔.๐๐ ม.ยาว ๕๘๐ ม.หรือพื้นที่จราจรไม่น้อยกว่า ๒,๓๒๐ ตร.ม.พร้อมปรับเกลี่ยตกแต่งให้เรียบร้อย(ตามแบบ อบต.กำหนด)	๑,๓๙๐,๐๐๐	๑,๓๙๐,๐๐๐	๑,๓๙๐,๐๐๐	๑,๓๙๐,๐๐๐	๑,๓๙๐,๐๐๐	ถนนลาดยาง	ประชาชนผู้ใช้เส้นทางได้รับความสะดวกรวดเร็วในการสัญจร	กองช่าง
๒๗๓	ก่อสร้างถนนลาดยาง หมู่ ๙(ซอยบ้านตาปลี)	เพื่อคมนาถมที่สะดวกและรวดเร็วในการสัญจร	โดยวิธี Pavement – In – Palce – Recyclingขนาดกว้าง ๓.๐๐ ม.ยาว ๒๐๐ ม.หรือพื้นที่จราจรไม่น้อยกว่า ๖๐๐ ตร.ม.พร้อมปรับเกลี่ยตกแต่งให้เรียบร้อย(ตามแบบ อบต.กำหนด)	๓๖๑,๐๐๐	๓๖๑,๐๐๐	๓๖๑,๐๐๐	๓๖๑,๐๐๐	๓๖๑,๐๐๐	ถนนลาดยาง	ประชาชนผู้ใช้เส้นทางได้รับความสะดวกรวดเร็วในการสัญจร	กองช่าง
๒๗๔	ก่อสร้างถนนคสล.หมู่ ๙ (เยื้องซอยบุญร่วม)	เพื่อคมนาถมที่สะดวกและรวดเร็วในการสัญจร	ขนาดกว้าง ๕.๐๐ ม. ยาว ๔๙๐ ม.หนา ๐.๑๕ ม.หรือพื้นที่ คสล.ไม่น้อยกว่า ๒,๔๕๐ ตร.ม.(วางท่อขนาด ๐.๖๐ จำนวน ๑๔ ท่อน)พร้อมปรับเกลี่ย ตกแต่งให้เรียบร้อย(ตามแบบ อบต.กำหนด)	๑,๓๘๓,๐๐๐	๑,๓๘๓,๐๐๐	๑,๓๘๓,๐๐๐	๑,๓๘๓,๐๐๐	๑,๓๘๓,๐๐๐	ถนน คสล.	ประชาชนผู้ใช้เส้นทางได้รับความสะดวกรวดเร็วในการสัญจร	กองช่าง
๒๗๕	ก่อสร้างถนนคสล.หมู่ ๙ (ซอยตรังอล ๒)	เพื่อคมนาถมที่สะดวกและรวดเร็วในการสัญจร	ขนาดกว้าง ๔.๐๐ ม. ยาว ๑๗๘ ม.หนา ๐.๑๕ ม. หรือพื้นที่ คสล.ไม่น้อยกว่า ๗๑๒ ตร.ม.พร้อมปรับเกลี่ย ตกแต่งให้เรียบร้อย(ตามแบบ อบต.กำหนด)	๔๑๑,๐๐๐	๔๑๑,๐๐๐	๔๑๑,๐๐๐	๔๑๑,๐๐๐	๔๑๑,๐๐๐	ถนน คสล.	ประชาชนผู้ใช้เส้นทางได้รับความสะดวกรวดเร็วในการสัญจร	กองช่าง
๒๗๖	ก่อสร้างถนนคสล.หมู่ ๑๐ (ซอยริมสระ ด้านตะวันออก)	เพื่อคมนาถมที่สะดวกและรวดเร็วในการสัญจร	ขนาดกว้าง ๓.๐๐ ม.ยาว ๑๔ ม. หนา ๐.๑๕ ม. หรือพื้นที่ คสล.ไม่น้อยกว่า ๔๒ ตร.ม.พร้อมปรับเกลี่ยตกแต่งให้เรียบร้อย(ตามแบบ อบต.กำหนด)	๒๕,๐๐๐	๒๕,๐๐๐	๒๕,๐๐๐	๒๕,๐๐๐	๒๕,๐๐๐	ถนน คสล.	ประชาชนผู้ใช้เส้นทางได้รับความสะดวกรวดเร็วในการสัญจร	กองช่าง

๒๗๗	ก่อสร้างถนน คสล. หมู่ ๑๐ (ซอยบุญฤๅชี – สวายทาบ)	เพื่อคมนาถมที่ สะดวกและรวดเร็ว ในการสัญจร	ขนาดกว้าง ๔.๐๐ ม. ยาว ๑๑๕ ม. หนา ๐.๑๕ หรือพื้นที่ คสล. ไม่น้อยกว่า ๔๖๐ ตร.ม. พร้อมปรับเกลี่ยตักแต่งให้ เรียบร้อย(ตามแบบ อบต.กำหนด)	๒๖๖,๐๐๐	๒๖๖,๐๐๐	๒๖๖,๐๐๐	๒๖๖,๐๐๐	๒๖๖,๐๐๐	ถนน คสล.	ประชาชนผู้ใช้ เส้นทางได้รับความ สะดวกรวดเร็วใน การสัญจร	กองช่าง
๒๗๘	เสริมสร้าง ถนนดินลงหิน คลุก หมู่ ๑๐ (ซอยยาย สมคิด)	เพื่อคมนาถมที่ สะดวกและรวดเร็ว ในการสัญจร	งานดินถมขนาดกว้าง ๓.๐๐ ม. ยาว ๒๙๐ ม. ลึกเฉลี่ย ๐.๔๐ ม. หรือ ปริมาตรดินถมไม่น้อยกว่า ๓๔๘ ลบ. ม. งานหินคลุกขนาดกว้าง ๒.๕๐ ม. ยาว ๒๙๐ ม. หนาโดยเฉลี่ย ๐.๑๐ ม. หรือปริมาตรหินคลุกไม่น้อยกว่า ๗๒.๕๐ ลบ.ม. พร้อมปรับเกลี่ยตักแต่ง ให้เรียบร้อย(ตามแบบ อบต.กำหนด)	๕๒,๐๐๐	๕๒,๐๐๐	๕๒,๐๐๐	๕๒,๐๐๐	๕๒,๐๐๐	ถนนดินลงหิน คลุก	ประชาชนผู้ใช้ เส้นทางได้รับความ สะดวกรวดเร็วใน การสัญจร	กองช่าง
๒๗๙	ก่อสร้างถนน ลาดยาง หมู่ ๑๐ (ซอยตา ไทย – โคก กลาง)	เพื่อคมนาถมที่ สะดวกและรวดเร็ว ในการสัญจร	โดยวิธี Pavement – In – Palce – Recyclingขนาดกว้าง ๓.๐๐ ม. ยาว ๖๐๐ ม. หรือพื้นที่จราจรไม่น้อยกว่า ๑,๘๐๐ ตร.ม. พร้อมปรับเกลี่ยตักแต่ง ให้เรียบร้อย(ตามแบบ อบต.กำหนด)	๑,๐๗๙,๐๐๐	๑,๐๗๙,๐๐๐	๑,๐๗๙,๐๐๐	๑,๐๗๙,๐๐๐	๑,๐๗๙,๐๐๐	ถนนลาดยาง	ประชาชนผู้ใช้ เส้นทางได้รับความ สะดวกรวดเร็วใน การสัญจร	กองช่าง
๒๘๐	ก่อสร้างถนน ลาดยาง หมู่ ๑๐ (ซอยโรง นม)	เพื่อคมนาถมที่ สะดวกและรวดเร็ว ในการสัญจร	โดยวิธี Pavement – In – Palce – Recyclingขนาดกว้าง ๔.๐๐ ม. ยาว ๒๓๐ ม. หรือพื้นที่จราจรไม่น้อยกว่า ๙๒๐ ตร.ม. พร้อมปรับเกลี่ยตักแต่งให้ เรียบร้อย(ตามแบบ อบต.กำหนด)	๕๕๓,๐๐๐	๕๕๓,๐๐๐	๕๕๓,๐๐๐	๕๕๓,๐๐๐	๕๕๓,๐๐๐	ถนนลาดยาง	ประชาชนผู้ใช้ เส้นทางได้รับความ สะดวกรวดเร็วใน การสัญจร	กองช่าง
๒๘๑	ก่อสร้างถนน ลาดยางบน พื้นคอนกรีต หมู่ ๑๐ (ซอยสวาย ทาบ ๑ – สวายทาบ ๒)	เพื่อคมนาถมที่ สะดวกและรวดเร็ว ในการสัญจร	ขนาดกว้าง ๕.๐๐ ม. ยาว ๒๐๐ ม. หรือ พื้นที่ จราจรไม่น้อยกว่า ๑,๐๐๐ ตร.ม. พร้อมปรับเกลี่ยตักแต่งให้เรียบร้อย (ตามแบบ อบต.กำหนด)	๕๓๑,๐๐๐	๕๓๑,๐๐๐	๕๓๑,๐๐๐	๕๓๑,๐๐๐	๕๓๑,๐๐๐	ถนนลาดยาง	ประชาชนผู้ใช้ เส้นทางได้รับความ สะดวกรวดเร็วใน การสัญจร	กองช่าง
๒๘๒	ก่อสร้างถนน ลาดยาง หมู่ ๑๐ (ซอยบุญ ฤๅชี – โคก สะอาด)	เพื่อคมนาถมที่ สะดวกและรวดเร็ว ในการสัญจร	โดยวิธี Pavement – In – Palce – Recyclingขนาดกว้าง ๔.๐๐ ม. ยาว ๑,๕๒๐ ม. หรือพื้นที่จราจรไม่น้อย กว่า ๖,๐๘๐ ตร.ม. พร้อมปรับเกลี่ย ตักแต่งให้เรียบร้อย(ตามแบบ อบต. กำหนด)	๓,๖๓๘,๐๐๐	๓,๖๓๘,๐๐๐	๓,๖๓๘,๐๐๐	๓,๖๓๘,๐๐๐	๓,๖๓๘,๐๐๐	ถนนลาดยาง	ประชาชนผู้ใช้ เส้นทางได้รับความ สะดวกรวดเร็วใน การสัญจร	กองช่าง

๒๘๓	ก่อสร้างถนนลาดยาง หมู่ ๑๐ (ซอยสวยทาบ – ทมอเกาะเพอ)	เพื่อคมนาถมที่ สะดวกและรวดเร็วในการสัญจร	โดยวิธี Pavement – In – Palce – Recyclingขนาดกว้าง ๔.๐๐ ม. ยาว ๗๗๐ ม. หรือพื้นที่จราจรไม่น้อยกว่า ๓,๐๘๐ ตร.ม.พร้อมปรับเกลี่ยตักแต่งให้เรียบร้อย(ตามแบบ อบต.กำหนด)	๑,๘๔๔,๐๐๐	๑,๘๔๔,๐๐๐	๑,๘๔๔,๐๐๐	๑,๘๔๔,๐๐๐	๑,๘๔๔,๐๐๐	ถนนลาดยาง	ประชาชนผู้ใช้เส้นทางได้รับความสะดวกรวดเร็วในการสัญจร	กองช่าง
๒๘๔	ก่อสร้างถนนคสล.หมู่ ๑๑ (ซอยบ้านตาทอง)	เพื่อคมนาถมที่ สะดวกและรวดเร็วในการสัญจร	ขนาดกว้าง ๔.๐๐ ม. ยาว ๙๗ ม. หน้า ๐.๑๕ ม. หรือพื้นที่ คสล.ไม่น้อยกว่า ๓๘๘ ตร.ม.พร้อมปรับปรับเกลี่ยตักแต่งให้เรียบร้อย(ตามแบบ อบต.กำหนด)	๒๒๔,๐๐๐	๒๒๔,๐๐๐	๒๒๔,๐๐๐	๒๒๔,๐๐๐	๒๒๔,๐๐๐	ถนนคสล.	ประชาชนผู้ใช้เส้นทางได้รับความสะดวกรวดเร็วในการสัญจร	กองช่าง
๒๘๕	ก่อสร้างถนนคสล.หมู่ ๑๑ (ซอยนายแกง)	เพื่อคมนาถมที่ สะดวกและรวดเร็วในการสัญจร	ขนาดกว้าง ๔.๐๐ ม.ยาว ๗๘ม. หรือพื้นที่คสล.ไม่น้อยกว่า ๓๑๖ ตร.ม.พร้อมปรับปรับเกลี่ยตักแต่งให้เรียบร้อย (ตามแบบ อบต.กำหนด)	๑๘๓,๐๐๐	๑๘๓,๐๐๐	๑๘๓,๐๐๐	๑๘๓,๐๐๐	๑๘๓,๐๐๐	ถนนคสล.	ประชาชนผู้ใช้เส้นทางได้รับความสะดวกรวดเร็วในการสัญจร	กองช่าง
๒๘๖	ก่อสร้างถนนคสล.หมู่ ๑๑ (ซอยบ้านนายกลับ)	เพื่อคมนาถมที่ สะดวกและรวดเร็วในการสัญจร	ขนาดกว้าง ๔.๐๐ ม.ยาว ๑๐๐ ม.หน้า ๐.๑๕ ม. หรือพื้นที่ คสล.ไม่น้อยกว่า ๔๐๐ ตร.ม.พร้อมปรับปรับเกลี่ยตักแต่งให้เรียบร้อย(ตามแบบ อบต.กำหนด)	๒๓๐,๐๐๐	๒๓๐,๐๐๐	๒๓๐,๐๐๐	๒๓๐,๐๐๐	๒๓๐,๐๐๐	ถนนคสล.	ประชาชนผู้ใช้เส้นทางได้รับความสะดวกรวดเร็วในการสัญจร	กองช่าง
๒๘๗	ก่อสร้างถนนลาดยาง หมู่ ๑๑ (ซอยโรงปลาทุ – หนองใหญ่)	เพื่อคมนาถมที่ สะดวกและรวดเร็วในการสัญจร	โดยวิธี Pavement – In – Palce – Recyclingขนาดกว้าง ๔.๐๐ ม. ยาว ๑๕๐ ม. หรือพื้นที่จราจรไม่น้อยกว่า ๖๐๐ ตร.ม.พร้อมปรับปรับเกลี่ยตักแต่งให้เรียบร้อย(ตามแบบ อบต.กำหนด)	๓๖๑,๐๐๐	๓๖๑,๐๐๐	๓๖๑,๐๐๐	๓๖๑,๐๐๐	๓๖๑,๐๐๐	ถนนลาดยาง	ประชาชนผู้ใช้เส้นทางได้รับความสะดวกรวดเร็วในการสัญจร	กองช่าง
๒๘๘	ก่อสร้างถนนลาดยาง หมู่ ๑๑(ซอยบ้านนายประกอบ-บ้านตางาม)	เพื่อคมนาถมที่ สะดวกและรวดเร็วในการสัญจร	โดยวิธี Pavement – In – Palce – Recyclingขนาดกว้าง ๔.๐๐ ม.ยาว ๔๐๐ม. หรือพื้นที่จราจรไม่น้อยกว่า ๑,๖๐๐ ตร.ม.พร้อมปรับปรับเกลี่ยตักแต่งให้เรียบร้อย(ตามแบบ อบต.กำหนด)	๙๕๙,๐๐๐	๙๕๙,๐๐๐	๙๕๙,๐๐๐	๙๕๙,๐๐๐	๙๕๙,๐๐๐	ถนนลาดยาง	ประชาชนผู้ใช้เส้นทางได้รับความสะดวกรวดเร็วในการสัญจร	กองช่าง
๒๘๙	ก่อสร้างถนนลาดยาง หมู่ที่ ๑๑ (ซอยโรงบลิ้อก – หนองใหญ่)	เพื่อคมนาถมที่ สะดวกและรวดเร็วในการสัญจร	โดยวิธี Pavement – In – Palce – Recyclingขนาดกว้าง ๓.๕๐ ม.ยาว ๙๕๐ ม. หรือพื้นที่จราจรไม่น้อยกว่า ๓,๓๒๕ ตร.ม.พร้อมปรับปรับเกลี่ยตักแต่งให้เรียบร้อย(ตามแบบ อบต.กำหนด)	๑,๙๙๑,๐๐๐	๑,๙๙๑,๐๐๐	๑,๙๙๑,๐๐๐	๑,๙๙๑,๐๐๐	๑,๙๙๑,๐๐๐	ถนนลาดยาง	ประชาชนผู้ใช้เส้นทางได้รับความสะดวกรวดเร็วในการสัญจร	กองช่าง
๒๙๐	ก่อสร้างถนนลาดยาง หมู่ ๑๒ (ซอยวัดป่าปะปูล-วัดป่าพนมกรอล)	เพื่อคมนาถมที่ สะดวกและรวดเร็วในการสัญจร	โดยวิธี Pavement – In – Palce – Recyclingช่วงที่ ๑ ขนาดกว้าง ๕ ม. ยาว ๑,๐๐๐ ม. ช่วงที่ ๒ ขนาดกว้าง ๓.๕๐ ม. ยาว ๗๕๐ ม. พร้อมปรับปรับเกลี่ยตักแต่งให้เรียบร้อย(ตามแบบ อบต.กำหนด)	๔,๕๖๑,๐๐๐	๔,๕๖๑,๐๐๐	๔,๕๖๑,๐๐๐	๔,๕๖๑,๐๐๐	๔,๕๖๑,๐๐๐	ถนนลาดยาง	ประชาชนผู้ใช้เส้นทางได้รับความสะดวกรวดเร็วในการสัญจร	กองช่าง

๒๙๑	ปรับปรุงซ่อมแซมถนนลาดยางรอบหมู่บ้าน หมู่ ๑๒ (ซอยหน้าโรงเรียนนาเสือก)	เพื่อคมนาถมที่สะดวกและรวดเร็วในการสัญจร	โดยวิธี Pavement – In – Palce – Recyclingขนาดกว้าง ๔.๐๐ ม. ยาว ๕๕๕ ม. หรือพื้นที่จราจรไม่น้อยกว่า ๒,๑๘๐ ตร.ม.พร้อมปรับเกลี่ยตกแต่งให้เรียบร้อย(ตามแบบ อบต.กำหนด)	๑,๓๐๖,๐๐๐	๑,๓๐๖,๐๐๐	๑,๓๐๖,๐๐๐	๑,๓๐๖,๐๐๐	๑,๓๐๖,๐๐๐	ถนนลาดยาง	ประชาชนผู้ใช้เส้นทางได้รับความสะดวกรวดเร็วในการสัญจร	กองช่าง
๒๙๒	ก่อสร้างถนนลาดยาง หมู่ ๑๒ (ซอยวัดป่าปะปูล – หนองตระแสง)	เพื่อคมนาถมที่สะดวกและรวดเร็วในการสัญจร	โดยวิธี Pavement – In – Palce – Recyclingขนาดกว้าง ๓.๕๐ ม.ยาว ๑,๑๐๐ม. หรือพื้นที่จราจรไม่น้อยกว่า๓,๘๕๐ ตร.ม.พร้อมปรับเกลี่ยตกแต่งให้เรียบร้อย(ตามแบบ อบต.กำหนด)	๒,๓๐๔,๐๐๐	๒,๓๐๔,๐๐๐	๒,๓๐๔,๐๐๐	๒,๓๐๔,๐๐๐	๒,๓๐๔,๐๐๐	ถนนลาดยาง	ประชาชนผู้ใช้เส้นทางได้รับความสะดวกรวดเร็วในการสัญจร	กองช่าง
๒๙๓	ก่อสร้างถนนลาดยาง หมู่ ๑๒ (ซอยร่วมฤดี)	เพื่อคมนาถมที่สะดวกและรวดเร็วในการสัญจร	โดยวิธี Pavement – In – Palce – Recyclingขนาดกว้าง ๔.๐๐ ม.ยาว ๑๙๐ ม. หรือพื้นที่จราจรไม่น้อยกว่า ๗๖๐ ตร.ม.พร้อมปรับเกลี่ยตกแต่งให้เรียบร้อย(ตามแบบ อบต.กำหนด)	๔๗๑,๐๐๐	๔๗๑,๐๐๐	๔๗๑,๐๐๐	๔๗๑,๐๐๐	๔๗๑,๐๐๐	ถนนลาดยาง	ประชาชนผู้ใช้เส้นทางได้รับความสะดวกรวดเร็วในการสัญจร	กองช่าง
๒๙๔	ก่อสร้างถนนคสล. หมู่ ๑๒(โค้งปืมเก่า)	เพื่อการคมนาถมที่สะดวกและรวดเร็วในการสัญจร	ขนาดกว้าง ๖.๐๐ ม. ยาว ๑๐๐.๐๐ ม. หนา ๐.๑๕ ม. หรือพื้นที่คอนกรีตไม่น้อยกว่า ๖๐๐.๐๐ ตร.ม. (ตามแบบ อบต.)	๒๐๐,๐๐๐	๒๐๐,๐๐๐	๒๐๐,๐๐๐	๒๐๐,๐๐๐	๒๐๐,๐๐๐	ถนน คสล.	ประชาชนได้รับความสะดวก	กองช่าง
๒๙๕	ก่อสร้างถนนคสล.หมู่ ๑๓ (ซอยราษฎร์พัฒนา)	เพื่อคมนาถมที่สะดวกและรวดเร็วในการสัญจร	ขนาดกว้าง ๔.๐๐ ม.ยาว ๒๐๐ม. หนา ๐.๑๕ ม. หรือพื้นที่ คสล.ไม่น้อยกว่า ๘๐๐ ตร.ม.พร้อมปรับเกลี่ยตกแต่งให้เรียบร้อย(ตามแบบ อบต.กำหนด)	๔๖๒,๐๐๐	๔๖๒,๐๐๐	๔๖๒,๐๐๐	๔๖๒,๐๐๐	๔๖๒,๐๐๐	ถนน คสล.	ประชาชนผู้ใช้เส้นทางได้รับความสะดวกรวดเร็วในการสัญจร	กองช่าง
๒๙๖	ก่อสร้างถนนลาดยางบนพื้นคอนกรีต หมู่ ๑๓ (ซอยร่วมใจ)	เพื่อคมนาถมที่สะดวกและรวดเร็วในการสัญจร	ช่วงที่ ๑ ขนาดกว้าง ๕.๐๐ ม.ยาว ๒๘๔ ม. ช่วงที่ ๒ ขนาดกว้าง ๔ ม. ยาว ๑๗๓ ม. รวมพื้นที่จราจรไม่น้อยกว่า ๒,๑๑๒ ตร.ม.พร้อมปรับเกลี่ยตกแต่งให้เรียบร้อย(ตามแบบ อบต.กำหนด)	๑,๔๕๘,๐๐๐	๑,๔๕๘,๐๐๐	๑,๔๕๘,๐๐๐	๑,๔๕๘,๐๐๐	๑,๔๕๘,๐๐๐	ถนนลาดยาง	ประชาชนผู้ใช้เส้นทางได้รับความสะดวกรวดเร็วในการสัญจร	กองช่าง
๒๙๗	ก่อสร้างถนนคสล.หมู่ ๑๔ (ซอยคงทวี)	เพื่อคมนาถมที่สะดวกและรวดเร็วในการสัญจร	ขนาดกว้าง ๒.๖๐ ม. ยาว ๔๘ ม. หนา ๐.๑๕ ม.หรือพื้นที่ คสล.ไม่น้อยกว่า ๑๒๔.๘๐ ตร.ม.พร้อมปรับเกลี่ยตกแต่งให้เรียบร้อย(ตามแบบ อบต.กำหนด)	๗๖,๐๐๐	๗๖,๐๐๐	๗๖,๐๐๐	๗๖,๐๐๐	๗๖,๐๐๐	ถนน คสล.	ประชาชนผู้ใช้เส้นทางได้รับความสะดวกรวดเร็วในการสัญจร	กองช่าง

๒๙๘	ก่อสร้างถนน คสล.หมู่ ๑๔ (ซอยบ้าน นายมงคล - หนองตังก่อ)	เพื่อคมนาถมที่ สะดวกและรวดเร็ว ในการสัญจร	ขนาดกว้าง ๔.๐๐ ม.ยาว ๑๔๕ม. หน้า ๐.๑๕ ม. หรือพื้นที่ คสล.ไม่น้อยกว่า ๕๘๐ ตร.ม.พร้อมปรับเกลี่ยตบแต่งให้ เรียบร้อย(ตามแบบ อบต.กำหนด)	๓๓๕,๐๐๐	๓๓๕,๐๐๐	๓๓๕,๐๐๐	๓๓๕,๐๐๐	๓๓๕,๐๐๐	ถนน คสล.	ประชาชนผู้ใช้ เส้นทางได้รับความ สะดวกรวดเร็วใน การสัญจร	กองช่าง
๒๙๙	ก่อสร้างถนน ลาดยาง หมู่ ๑๔ (ซอยโงะ โคด -บ้าน ตรม)	เพื่อคมนาถมที่ สะดวกและรวดเร็ว ในการสัญจร	โดยวิธี Pavement - In - Palce - Recycling ขนาดกว้าง ๔.๐๐ ม.ยาว ๙๕๐ ม. หรือพื้นที่จราจรไม่น้อยกว่า ๓,๘๐๐ ตร.ม.พร้อมปรับเกลี่ยตบแต่ง ให้เรียบร้อย(ตามแบบ อบต.กำหนด)	๒,๒๗๕,๐๐๐	๒,๒๗๕,๐๐๐	๒,๒๗๕,๐๐๐	๒,๒๗๕,๐๐๐	๒,๒๗๕,๐๐๐	ถนนลาดยาง	ประชาชนผู้ใช้ เส้นทางได้รับความ สะดวกรวดเร็วใน การสัญจร	กองช่าง
๓๐๐	ก่อสร้างถนน คสล.หมู่ ๑๕ (ซอยเมือง ไทย บ้านนาง ออง)	เพื่อคมนาถมที่ สะดวกและรวดเร็ว ในการสัญจร	ขนาดกว้าง ๓.๐๐ ม. ยาว ๕๐ ม. หน้า ๐.๑๕ ม.หรือพื้นที่ คสล.ไม่น้อย กว่า ๑๕๐ ตร.ม.พร้อมปรับเกลี่ย ตบแต่งให้เรียบร้อย(ตามแบบ อบต. กำหนด)	๙๐,๐๐๐	๙๐,๐๐๐	๙๐,๐๐๐	๙๐,๐๐๐	๙๐,๐๐๐	ถนน คสล.	ประชาชนผู้ใช้ เส้นทางได้รับความ สะดวกรวดเร็วใน การสัญจร	กองช่าง
๓๐๑	ก่อสร้างถนน คสล.หมู่ ๑๕ (ซอยรอบคุ่ม โคกกรวด)	เพื่อคมนาถมที่ สะดวกและรวดเร็ว ในการสัญจร	ขนาดกว้าง ๔.๐๐ ม.ยาว ๔๕๐ม. หน้า ๐.๑๕ ม. หรือพื้นที่ คสล.ไม่น้อยกว่า ๑,๘๐๐ ตร.ม.พร้อมปรับเกลี่ยตบแต่ง ให้เรียบร้อย(ตามแบบ อบต.กำหนด)	๑,๐๓๙,๐๐๐	๑,๐๓๙,๐๐๐	๑,๐๓๙,๐๐๐	๑,๐๓๙,๐๐๐	๑,๐๓๙,๐๐๐	ถนน คสล.	ประชาชนผู้ใช้ เส้นทางได้รับความ สะดวกรวดเร็วใน การสัญจร	กองช่าง
๓๐๒	ก่อสร้างถนน ลาดยาง หมู่ ๑๕ (ซอย กะเน้อบ - สวาย)	เพื่อคมนาถมที่ สะดวกและรวดเร็ว ในการสัญจร	โดยวิธี Pavement - In - Palce - Recyclingขนาดกว้าง ๕.๐๐ ม.ยาว ๒,๕๐๐ ม. หรือพื้นที่จราจรไม่น้อย กว่า ๑๒,๕๐๐ ตร.ม.พร้อมปรับเกลี่ย ตบแต่งให้เรียบร้อย(ตามแบบ อบต. กำหนด)	๗,๔๗๖,๐๐๐	๗,๔๗๖,๐๐๐	๗,๔๗๖,๐๐๐	๗,๔๗๖,๐๐๐	๗,๔๗๖,๐๐๐	ถนนลาดยาง	ประชาชนผู้ใช้ เส้นทางได้รับความ สะดวกรวดเร็วใน การสัญจร	กองช่าง
๓๐๓	ก่อสร้างถนน ลาดยาง หมู่ ๑๕ (กระทม -โคกกรวด)	เพื่อคมนาถมที่ สะดวกและรวดเร็ว ในการสัญจร	โดยวิธี Pavement - In - Palce - Recyclingขนาดกว้าง ๕.๐๐ ม. ยาว ๕,๐๐๐ ม. หรือพื้นที่ จราจรไม่น้อย กว่า ๒๕,๐๐๐ ตร.ม.พร้อมปรับเกลี่ย ตบแต่งให้เรียบร้อย(ตามแบบ อบต. กำหนด)	๑๔,๙๕๐,๐๐๐	๑๔,๙๕๐,๐๐๐	๑๔,๙๕๐,๐๐๐	๑๔,๙๕๐,๐๐๐	๑๔,๙๕๐,๐๐๐	ถนนลาดยาง	ประชาชนผู้ใช้ เส้นทางได้รับความ สะดวกรวดเร็วใน การสัญจร	กองช่าง
๓๐๔	ก่อสร้างถนน ลาดยาง หมู่ ๑๕ (ซอย ทางเข้าศิลา ทรัพย์ -บ่อ ตาเกิด)	เพื่อคมนาถมที่ สะดวกและรวดเร็ว ในการสัญจร	โดยวิธี Pavement - In - Palce - Recyclingขนาดกว้าง ๕.๐๐ ม.ยาว ๑,๐๖๘ ม. หรือพื้นที่จราจรไม่น้อย กว่า ๕,๓๔๐ ตร.ม.พร้อมปรับเกลี่ย ตบแต่งให้เรียบร้อย(ตามแบบ อบต. กำหนด)	๓,๑๙๕,๐๐๐	๓,๑๙๕,๐๐๐	๓,๑๙๕,๐๐๐	๓,๑๙๕,๐๐๐	๓,๑๙๕,๐๐๐	ถนนลาดยาง	ประชาชนผู้ใช้ เส้นทางได้รับความ สะดวกรวดเร็วใน การสัญจร	กองช่าง

๓๐๕	ก่อสร้างถนน คสล.หมู่ ๑๕ (ซอยทางเข้า ศิลาทรัพย์ - บ่อตาเกิด)	เพื่อคมนาคมที่ สะดวกและรวดเร็ว ในการสัญจร	ขนาดกว้าง ๕.๐๐ ม.ยาว ๑,๐๖๘ ม. หนา ๐.๑๕ ม. หรือพื้นที่คสล.ไม่น้อย กว่า ๕,๓๔๐ ตร.ม.(วางท่อ ขนาด ๐.๖๐ จำนวน ๔๒ ท่อน) พร้อมปรับเกลี่ยตกแต่งให้เรียบร้อย (ตามแบบ อบต.กำหนด)	๓,๐๑๔,๐๐๐	๓,๐๑๔,๐๐๐	๓,๐๑๔,๐๐๐	๓,๐๑๔,๐๐๐	๓,๐๑๔,๐๐๐	ถนน คสล.	ประชาชนผู้ใช้ เส้นทางได้รับความ สะดวกรวดเร็วใน การสัญจร	กองช่าง
๓๐๖	ก่อสร้าง ถนน คสล.หมู่ ๑๖ (ซอยเศรษฐี)	เพื่อคมนาคมที่ สะดวกและรวดเร็ว ในการสัญจร	ขนาดกว้าง ๓.๐๐ ม. ยาว ๒๘๘ ม. หนา ๐.๑๕ ม.หรือพื้นที่ คสล.ไม่น้อย กว่า ๘๖๔ ตร.ม.(วางท่อขนาด ๐.๕๐ จำนวน ๕ ท่อน)พร้อมปรับเกลี่ย ตกแต่งให้เรียบร้อย(ตามแบบ อบต. กำหนด)	๕๑๗,๐๐๐	๕๑๗,๐๐๐	๕๑๗,๐๐๐	๕๑๗,๐๐๐	๕๑๗,๐๐๐	ถนน คสล.	ประชาชนผู้ใช้ เส้นทางได้รับความ สะดวกรวดเร็วใน การสัญจร	กองช่าง
๓๐๗	ก่อสร้างถนน คสล. หมู่ ๑๖ (ซอยลับแล)	เพื่อคมนาคมที่ สะดวกและรวดเร็ว ในการสัญจร	ขนาดกว้าง ๓.๐๐ ม.ยาว ๓๕๐ ม. หนา ๐.๑๕ ม.หรือพื้นที่คสล.ไม่น้อย กว่า ๑,๐๕๐ ตร.ม.พร้อมปรับเกลี่ย ตกแต่งให้เรียบร้อย(ตามแบบ อบต. กำหนด)	๖๒๘,๐๐๐	๖๒๘,๐๐๐	๖๒๘,๐๐๐	๖๒๘,๐๐๐	๖๒๘,๐๐๐	ถนน คสล.	ประชาชนผู้ใช้ เส้นทางได้รับความ สะดวกรวดเร็วใน การสัญจร	กองช่าง
๓๐๘	ก่อสร้าง ถนน คสล.หมู่ ๑๖ (ซอยร่วมใจ ๒)	เพื่อคมนาคมที่ สะดวกและรวดเร็ว ในการสัญจร	ขนาดกว้าง ๓.๕๐ ม.ยาว ๘๔ ม. หนา ๐.๑๕ ม. หรือพื้นที่ คสล.ไม่น้อย กว่า ๒๙๔ ตร.ม. พร้อมปรับเกลี่ยตกแต่งให้เรียบร้อย (ตามแบบ อบต.กำหนด)	๑๗๓,๐๐๐	๑๗๓,๐๐๐	๑๗๓,๐๐๐	๑๗๓,๐๐๐	๑๗๓,๐๐๐	ถนน คสล.	ประชาชนผู้ใช้ เส้นทางได้รับความ สะดวกรวดเร็วใน การสัญจร	กองช่าง
๓๐๙	ก่อสร้างถนน คสล.หมู่ ๑๖ (ซอยร่มเย็น ๒)	เพื่อคมนาคมที่ สะดวกและรวดเร็ว ในการสัญจร	ขนาดกว้าง ๓.๐๐ ม. ยาว ๑๐๐ ม. หนา ๐.๑๕ ม.หรือพื้นที่ คสล.ไม่น้อย กว่า ๓๐๐ ตร.ม.(วางท่อขนาด ๐.๔๐ จำนวน ๕ ท่อน)พร้อมปรับเกลี่ย ตกแต่งให้เรียบร้อย(ตามแบบ อบต. กำหนด)	๑๘๐,๐๐๐	๑๘๐,๐๐๐	๑๘๐,๐๐๐	๑๘๐,๐๐๐	๑๘๐,๐๐๐	ถนน คสล.	ประชาชนผู้ใช้ เส้นทางได้รับความ สะดวกรวดเร็วใน การสัญจร	กองช่าง
๓๑๐	เสริมสร้าง ถนนดินลงหิน คลุก หมู่ ๑๖ (ซอยป่าเล็ก)	เพื่อคมนาคมที่ สะดวกและรวดเร็ว ในการสัญจร	ขนาดกว้าง ๓.๐๐ ม.ยาว ๑๐๐ ม. ลึก เฉลี่ย ๐.๔๐ ม.หรือปริมาตรดินถมไม่ น้อยกว่า ๑๒๐ ลบ.ม.งานหินคลุก ขนาดกว้าง ๒.๕๐ ม.ยาว ๑๐๐ ม.หนา โดยเฉลี่ย ๐.๑๐ มง หรือปริมาตรหิน คลุกไม่น้อยกว่า ๒๕ ลบ.ม. พร้อมปรับ เกลี่ยตกแต่งให้เรียบร้อย(ตามแบบ อบต.กำหนด)	๑๘,๐๐๐	๑๘,๐๐๐	๑๘,๐๐๐	๑๘,๐๐๐	๑๘,๐๐๐	ถนนดินลงหิน คลุก	ประชาชนผู้ใช้ เส้นทางได้รับความ สะดวกรวดเร็วใน การสัญจร	กองช่าง

๓๑๑	ก่อสร้างถนน คสล. หมู่ ๑๖ (ซอยสระ๒)	เพื่อคมนาถมที่ สะดวกและรวดเร็ว ในการสัญจร	ขนาดกว้าง ๔.๐๐ ม. ยาว ๖๔ ม. หนา ๐.๑๕ ม.หรือพื้นที่ คสล.ไม่น้อย กว่า ๒๕๖ ตร.ม.(วางท่อขนาด ๐.๕๐ จำนวน ๖ ท่อน)พร้อมปรับเกลี่ย ตกแต่งให้เรียบร้อย(ตามแบบ อบต. กำหนด)	๑๔๘,๐๐๐	๑๔๘,๐๐๐	๑๔๘,๐๐๐	๑๔๘,๐๐๐	๑๔๘,๐๐๐	ถนน คสล.	ประชาชนผู้ใช้ เส้นทางได้รับความ สะดวกรวดเร็วใน การสัญจร	กองช่าง
๓๑๒	ก่อสร้างถนน คสล. หมู่ ๑๖ (ซอยชุมชน พัฒนา)	เพื่อคมนาถมที่ สะดวกและรวดเร็ว ในการสัญจร	ขนาดกว้าง ๓.๕๐ ม.ยาว ๑๓๓ ม.หนา ๐.๑๕ ม.หรือพื้นที่ คสล.ไม่น้อยกว่า ๔๖๕.๕๐ ตร.ม. พร้อมปรับ เกลี่ย ตกแต่งให้เรียบร้อย(ตามแบบ อบต. กำหนด)	๒๗๓,๐๐๐	๒๗๓,๐๐๐	๒๗๓,๐๐๐	๒๗๓,๐๐๐	๒๗๓,๐๐๐	ถนน คสล.	ประชาชนผู้ใช้ เส้นทางได้รับความ สะดวกรวดเร็วใน การสัญจร	กองช่าง
๓๑๓	ก่อสร้างถนน คสล. หมู่ ๑๖ (ซอยคนขยัน)	เพื่อคมนาถมที่ สะดวกและรวดเร็ว ในการสัญจร	ขนาดกว้าง ๔.๐๐ ม. ยาว ๑๖๔ ม. หนา ๐.๑๕ ม. หรือพื้นที่ คสล.ไม่น้อย กว่า ๖๕๖ ตร.ม.พร้อมปรับเกลี่ย ตกแต่งให้เรียบร้อย(ตามแบบ อบต. กำหนด)	๓๗๙,๐๐๐	๓๗๙,๐๐๐	๓๗๙,๐๐๐	๓๗๙,๐๐๐	๓๗๙,๐๐๐	ถนน คสล.	ประชาชนผู้ใช้ เส้นทางได้รับความ สะดวกรวดเร็วใน การสัญจร	กองช่าง
๓๑๔	ก่อสร้างถนน คสล. หมู่ ๑๖ (ซอยกะนิบ พัฒนา)	เพื่อคมนาถมที่ สะดวกและรวดเร็ว ในการสัญจร	ขนาดกว้าง ๓.๐๐ ม. ยาว ๗๓ ม. หนา ๐.๑๕ ม.หรือพื้นที่ คสล.ไม่น้อยกว่า ๒๑๙ ตร.ม.พร้อมปรับเกลี่ยตกแต่งให้ เรียบร้อย(ตามแบบ อบต.กำหนด)	๑๓๑,๐๐๐	๑๓๑,๐๐๐	๑๓๑,๐๐๐	๑๓๑,๐๐๐	๑๓๑,๐๐๐	ถนน คสล.	ประชาชนผู้ใช้ เส้นทางได้รับความ สะดวกรวดเร็วใน การสัญจร	กองช่าง
๓๑๕	ก่อสร้างถนน ลาดยาง หมู่ ๑๖(ซอยจบ พัฒนา)	เพื่อคมนาถมที่ สะดวกและรวดเร็ว ในการสัญจร	ขนาดกว้าง ๔.๐๐ ม.ยาว ๓๕๐ ม.หรือ พื้นที่จราจรไม่น้อยกว่า ๑,๔๐๐ ตร.ม. พร้อมปรับเกลี่ยตกแต่งให้เรียบร้อย (ตามแบบ อบต.กำหนด)	๘๔๐,๐๐๐	๘๔๐,๐๐๐	๘๔๐,๐๐๐	๘๔๐,๐๐๐	๘๔๐,๐๐๐	ลาดยาง	ประชาชนผู้ใช้ เส้นทางได้รับความ สะดวกรวดเร็วใน การสัญจร	กองช่าง
๓๑๖	ก่อสร้างถนน ลาดยาง หมู่ ๑๖ (ซอยโคก สะอาด -บุ ฤๅษี)	เพื่อคมนาถมที่ สะดวกและรวดเร็ว ในการสัญจร	โดยวิธี Pavement – In – Palce – Recycling ขนาดกว้าง ๔.๐๐ ม. ยาว ๕๕๐ ม. หรือพื้นที่ จราจรไม่น้อยกว่า ๒,๒๐๐ ตร.ม.พร้อมปรับเกลี่ยตกแต่ง ให้เรียบร้อย(ตามแบบ อบต.กำหนด)	๑,๓๑๘,๐๐๐	๑,๓๑๘,๐๐๐	๑,๓๑๘,๐๐๐	๑,๓๑๘,๐๐๐	๑,๓๑๘,๐๐๐	ลาดยาง	ประชาชนผู้ใช้ เส้นทางได้รับความ สะดวกรวดเร็วใน การสัญจร	กองช่าง
๓๑๗	ก่อสร้างถนน ลาดยาง หมู่ ๑๖ (ซอย ร่มเย็น ๓)	เพื่อคมนาถมที่ สะดวกและรวดเร็ว ในการสัญจร	โดยวิธี Pavement – In – Palce – Recyclingขนาดกว้าง ๔.๐๐ ม. ยาว ๕๐๐ ม. หรือพื้นที่จราจรไม่น้อยกว่า ๒,๐๐๐ ตร.ม. พร้อมปรับเกลี่ยตกแต่ง ให้เรียบร้อย(ตามแบบ อบต.กำหนด)	๑,๑๙๘,๐๐๐	๑,๑๙๘,๐๐๐	๑,๑๙๘,๐๐๐	๑,๑๙๘,๐๐๐	๑,๑๙๘,๐๐๐	ลาดยาง	ประชาชนผู้ใช้ เส้นทางได้รับความ สะดวกรวดเร็วใน การสัญจร	กองช่าง
๓๑๘	ก่อสร้างถนน ลาดยาง หมู่ ๑๖ (ถนน)	เพื่อคมนาถมที่ สะดวกและรวดเร็ว ในการสัญจร	โดยวิธี Pavement – In – Palce – Recyclingขนาดกว้าง ๔.๐๐ ม. ยาว ๙๐๐ม. หรือพื้นที่ จราจรไม่น้อยกว่า	๒,๑๕๕,๐๐๐	๒,๑๕๕,๐๐๐	๒,๑๕๕,๐๐๐	๒,๑๕๕,๐๐๐	๒,๑๕๕,๐๐๐	ลาดยาง	ประชาชนผู้ใช้ เส้นทางได้รับความ สะดวกรวดเร็วใน	กองช่าง

	ร่วมใจ)		๓,๖๐๐ ตร.ม.พร้อมปรับเกลี่ยตกแต่งให้เรียบร้อย(ตามแบบ อบต.กำหนด)							การสัญจร	
๓๑๙	ก่อสร้างถนน คสล.หมู่ ๑๖ (ซอยดอนเบง บุรี)	เพื่อคมนาถมที่ สะดวกและรวดเร็วในการสัญจร	ขนาดกว้าง ๓.๐๐ ม.ยาว ๔๕๐ ม.หนา ๐.๑๕ ม.หรือพื้นที่ คสล.ไม่น้อยกว่า ๑,๓๕๐ ตร.ม. พร้อมปรับเกลี่ย ตกแต่งให้เรียบร้อย(ตามแบบ อบต. กำหนด)	๘๐๘,๐๐๐	๘๐๘,๐๐๐	๘๐๘,๐๐๐	๘๐๘,๐๐๐	๘๐๘,๐๐๐	ถนน คสล.	ประชาชนผู้ใช้ เส้นทางได้รับความ สะดวกรวดเร็วใน การสัญจร	กองช่าง
๓๒๐	เสริมสร้าง ถนนดินลงหิน คลุก หมู่ ๑๖ (ซอยโคกสะ แวง -เลียบบ คลองหลังปศุ สัตว์)	เพื่อคมนาถมที่ สะดวกและรวดเร็วในการสัญจร	งานดินถมขนาดกว้าง ๓.๐๐ ม. ยาว ๗๐๐ ม. ลึกเฉลี่ย ๐.๕๐ ม.หรือ ปริมาตรดินถมไม่น้อยกว่า ๑,๐๕๐ ลบ.ม.งานหินคลุกขนาดกว้าง ๒.๕๐ ม.ยาว ๗๐๐ ม. หนาโดยเฉลี่ย ๐.๑๐ ม.หรือปริมาตรหินคลุกไม่น้อยกว่า ๑๗๕ ลบ.ม.พร้อมปรับเกลี่ยตกแต่งให้ เรียบร้อย(ตามแบบ อบต.กำหนด)	๑๓๙,๐๐๐	๑๓๙,๐๐๐	๑๓๙,๐๐๐	๑๓๙,๐๐๐	๑๓๙,๐๐๐	ถนนดินลงหิน คลุก	ประชาชนผู้ใช้ เส้นทางได้รับความ สะดวกรวดเร็วใน การสัญจร	กองช่าง
๓๒๑	เสริมสร้าง ถนนดินลงหิน คลุก หมู่ ๑๖ (ซอยโคกสะ แวงทอง - หนองขี้เหล็ก)	เพื่อคมนาถมที่ สะดวกและรวดเร็วในการสัญจร	งานดินถมขนาดกว้าง ๔.๐๐ ม. ยาว ๒๐๐ ม. ลึกเฉลี่ย ๐.๔๐ ม.หรือ ปริมาตรดินถมไม่น้อยกว่า ๓๒๐ ลบ. ม.งานหินคลุกขนาดกว้าง ๓.๕๐ ม. ยาว ๒๐๐ ม. หนาโดยเฉลี่ย ๐.๑๐ ม.หรือปริมาตรหินคลุกไม่น้อยกว่า ๗๐ ลบ.ม.พร้อมปรับเกลี่ยตกแต่งให้ เรียบร้อย(ตามแบบ อบต.กำหนด)	๔๙,๐๐๐	๔๙,๐๐๐	๔๙,๐๐๐	๔๙,๐๐๐	๔๙,๐๐๐	ถนนดินลงหิน คลุก	ประชาชนผู้ใช้ เส้นทางได้รับความ สะดวกรวดเร็วใน การสัญจร	กองช่าง
๓๒๒	ก่อสร้างถนน คสล.หมู่ ๔ (ซอยวัดสยา เย็น)	เพื่อการคมนาถม ที่สะดวกและรวดเร็วในการสัญจร	ช่วงที่ ๑ ขนาดกว้าง ๕.๐๐ ม. ยาว ๑๒๐.๐๐ ม. หนา ๐.๑๕ ม. หรือพื้นที่ คอนกรีตไม่น้อยกว่า ๖๐๐.๐๐ ตร. ม. ช่วงที่ ๒ ขนาดกว้าง ๔.๐๐ ม. ยาว ๑๐๐.๐๐ ม. หนา ๐.๑๕ ม. หรือพื้นที่ คอนกรีตไม่น้อยกว่า ๔๐๐.๐๐ ตร.ม. ช่วงที่ ๓ ขนาดกว้าง ๕.๐๐ ม. ยาว ๕๐.๐ ม. หนา ๐.๑๕ ม. หรือพื้นที่ คอนกรีตไม่น้อยกว่า ๒๕๐.๐๐ ตร.ม. (ตามแบบที่ อบต. กำหนด)	๗๑๔,๐๐๐.๐๐	๗๑๔,๐๐๐.๐๐	๗๑๔,๐๐๐.๐๐	๗๑๔,๐๐๐.๐๐	๗๑๔,๐๐๐.๐๐	ถนน คสล.	ประชาชนผู้ใช้ เส้นทางได้รับความ สะดวกรวดเร็วใน การสัญจร	กองช่าง
๓๒๓	ก่อสร้างถนน คสล.หมู่ ๔ (ซอยเนียะ ตา)	เพื่อการคมนาถม ที่สะดวกและรวดเร็วในการสัญจร	ช่วงที่ ๑ ขนาดกว้าง ๓.๕๐ ม. ยาว ๒๘๙.๐๐ ม. หนา ๐.๑๕ ม. หรือ พื้นที่คอนกรีตไม่น้อยกว่า ๑,๐๑๑.๕๐ ตร.ม. ช่วงที่ ๒ ขนาดกว้าง ๓.๕๐ ม.	๖๙๗,๐๐๐.๐๐	๖๙๗,๐๐๐.๐๐	๖๙๗,๐๐๐.๐๐	๖๙๗,๐๐๐.๐๐	๖๙๗,๐๐๐.๐๐	ถนน คสล.	ประชาชนผู้ใช้ เส้นทางได้รับความ สะดวกรวดเร็วใน การสัญจร	กองช่าง

			ยาว ๕๐.๐๐ ม. หน้า ๐.๑๕ ม. หรือพื้นที่คอนกรีตไม่น้อยกว่า ๑๗๕.๐๐ ตร.ม. (ตามแบบที่ อบต. กำหนด)									
๓๒๔	ก่อสร้างถนน คสล. หมู่ ๔ (ซอยละหู่๔)	เพื่อการคมนาคม ที่สะดวกและรวดเร็ว ในการสัญจร	ขนาดกว้าง ๒.๕๐ ม. ยาว ๗๓.๐๐ ม. หน้า ๐.๑๕ ม. หรือพื้นที่คอนกรีตไม่ น้อยกว่า ๑๘๒.๕๐ ตร.ม. (ตามแบบที่ อบต. กำหนด)	๑๑๒,๐๐๐.๐๐	๑๑๒,๐๐๐.๐๐	๑๑๒,๐๐๐.๐๐	๑๑๒,๐๐๐.๐๐	๑๑๒,๐๐๐.๐๐	๑๑๒,๐๐๐.๐๐	ถนน คสล.	ประชาชนผู้ใช้ เส้นทางได้รับความ สะดวกรวดเร็วใน การสัญจร	กองช่าง
๓๒๕	ก่อสร้างถนน คสล. หมู่ ๔ (ซอยสามัคคี)	เพื่อการคมนาคม ที่สะดวกและรวดเร็ว ในการสัญจร	ขนาดกว้าง ๓.๐๐ ม. ยาว ๒๕๐.๐๐ ม. หน้า ๐.๑๕ ม. หรือพื้นที่คอนกรีต ไม่น้อยกว่า ๗๕๐ ตร.ม. (ตามแบบที่ อบต. กำหนด)	๔๔๙,๐๐๐.๐๐	๔๔๙,๐๐๐.๐๐	๔๔๙,๐๐๐.๐๐	๔๔๙,๐๐๐.๐๐	๔๔๙,๐๐๐.๐๐	๔๔๙,๐๐๐.๐๐	ถนน คสล.	ประชาชนผู้ใช้ เส้นทางได้รับความ สะดวกรวดเร็วใน การสัญจร	กองช่าง
๓๒๖	ก่อสร้างถนน คสล. หมู่ ๔ (ซอยตายอง)	เพื่อการคมนาคม ที่สะดวกและรวดเร็ว ในการสัญจร	ขนาดกว้าง ๔.๐๐ ม. ยาว ๒๕๐.๐๐ ม. หน้า ๐.๑๕ ม. หรือพื้นที่คอนกรีต ไม่น้อยกว่า ๑,๐๐๐.๐๐ ตร.ม. (ตาม แบบที่ อบต. กำหนด)	๕๗๘,๐๐๐.๐๐	๕๗๘,๐๐๐.๐๐	๕๗๘,๐๐๐.๐๐	๕๗๘,๐๐๐.๐๐	๕๗๘,๐๐๐.๐๐	๕๗๘,๐๐๐.๐๐	ถนน คสล.	ประชาชนผู้ใช้ เส้นทางได้รับความ สะดวกรวดเร็วใน การสัญจร	กองช่าง
๓๒๗	ก่อสร้าง ถนนลาดยาง หมู่ ๔(สวาย ๒-โคกโดนด)	เพื่อการคมนาคม ที่สะดวกและรวดเร็ว ในการสัญจร	โ ด ย วิ ธี (Pavement In-Palce Recycling) ขนาดกว้าง ๔.๐๐ ม. ยาว ๙๔๖.๐๐ ม. หรือพื้นที่จราจรไม่น้อย กว่า ๓,๗๘๔.๐๐ ตร.ม. พร้อมติดตั้ง ป้ายประชาสัมพันธ์โครงการ จำนวน ๑ป้าย (ตามแบบที่ อบต. กำหนด)	๒,๒๖๕,๐๐๐.๐๐	๒,๒๖๕,๐๐๐.๐๐	๒,๒๖๕,๐๐๐.๐๐	๒,๒๖๕,๐๐๐.๐๐	๒,๒๖๕,๐๐๐.๐๐	๒,๒๖๕,๐๐๐.๐๐	ถนนลาดยาง	ประชาชนผู้ใช้ เส้นทางได้รับความ สะดวกรวดเร็วใน การสัญจร	กองช่าง
๓๒๘	ก่อสร้างลาด ยาง หมู่ ๔ (ศาลากลาง หมู่บ้านเก่า - ตะวันออก หมู่บ้าน)	เพื่อการคมนาคม ที่สะดวกและรวดเร็ว ในการสัญจร	โ ด ย วิ ธี (Pavement In-Palce Recycling) ขนาดกว้าง ๔.๐๐ ม. ยาว ๖๐๐.๐๐ ม. หรือพื้นที่จราจรไม่น้อย กว่า ๒,๔๐๐.๐๐ ตร.ม. พร้อมติดตั้ง ป้ายประชาสัมพันธ์โครงการ จำนวน ๑ป้าย (ตามแบบที่ อบต. กำหนด)	๑,๔๓๗,๐๐๐.๐๐	๑,๔๓๗,๐๐๐.๐๐	๑,๔๓๗,๐๐๐.๐๐	๑,๔๓๗,๐๐๐.๐๐	๑,๔๓๗,๐๐๐.๐๐	๑,๔๓๗,๐๐๐.๐๐	ถนนลาดยาง	ประชาชนผู้ใช้ เส้นทางได้รับความ สะดวกรวดเร็วใน การสัญจร	กองช่าง
๓๒๙	ก่อสร้าง ถนน คสล. หมู่ ๗ (ซอย สงบสุข)	เพื่อการคมนาคม ที่สะดวกและรวดเร็ว ในการสัญจร	ขนาดกว้าง ๔.๐๐ ม. ยาว ๙๕๐.๐๐ ม. หน้า ๐.๑๕ ม. หรือพื้นที่คอนกรีต ไม่น้อยกว่า ๓๘๐๐.๐๐ ตร.ม. (ตาม แบบที่ อบต. กำหนด)	๒,๑๙๓,๐๐๐.๐๐	๒,๑๙๓,๐๐๐.๐๐	๒,๑๙๓,๐๐๐.๐๐	๒,๑๙๓,๐๐๐.๐๐	๒,๑๙๓,๐๐๐.๐๐	๒,๑๙๓,๐๐๐.๐๐	ถนน คสล.	ประชาชนผู้ใช้ เส้นทางได้รับความ สะดวกรวดเร็วใน การสัญจร	กองช่าง
๓๓๐	ก่อสร้าง ถนน คสล. หมู่ ๗ (ซอย มิตรภาพ)	เพื่อการคมนาคม ที่สะดวกและรวดเร็ว ในการสัญจร	ขนาดกว้าง ๒.๕๐ ม. ยาว ๕๐.๐๐ ม. หน้า ๐.๑๕ ม. หรือพื้นที่คอนกรีตไม่ น้อยกว่า ๑๒๕.๐๐ ตร.ม. (ตามแบบที่ อบต. กำหนด)	๗๗,๐๐๐.๐๐	๗๗,๐๐๐.๐๐	๗๗,๐๐๐.๐๐	๗๗,๐๐๐.๐๐	๗๗,๐๐๐.๐๐	๗๗,๐๐๐.๐๐	ถนน คสล.	ประชาชนผู้ใช้ เส้นทางได้รับความ สะดวกรวดเร็วใน การสัญจร	กองช่าง
๓๓๑	ก่อสร้าง ถนน คสล.	เพื่อการคมนาคม ที่สะดวกและรวดเร็ว	ขนาดกว้าง ๔.๐๐ ม. ยาว ๑๕๐.๐๐ ม. หน้า ๐.๑๕ ม. หรือพื้นที่คอนกรีต	๓๔๗,๐๐๐.๐๐	๓๔๗,๐๐๐.๐๐	๓๔๗,๐๐๐.๐๐	๓๔๗,๐๐๐.๐๐	๓๔๗,๐๐๐.๐๐	๓๔๗,๐๐๐.๐๐	ถนน คสล.	ประชาชนผู้ใช้ เส้นทางได้รับความ	กองช่าง

	หมู่ ๗(ขอยไป ห้วยตะวันตก)	เร็วในการสัญจร	ไม่น้อยกว่า ๖๐๐.๐๐ ตร.ม. (ตามแบบ ที่ อบต. กำหนด)								สะดวกรวดเร็วใน การสัญจร	
๓๓๒	ก่อสร้าง ถนน คสล. หมู่ ๗(ขอย สมหวัง)	เพื่อการคมนาคม ที่สะดวกและรวดเร็ว ในการสัญจร	ขนาดกว้าง ๒.๐๐ ม. ยาว ๓๗.๐๐ ม. หนา ๐.๑๕ ม. หรือพื้นที่คอนกรีตไม่ น้อยกว่า ๗๔.๐๐ ตร.ม. (ตามแบบที่ อบต. กำหนด)	๔๗,๐๐๐.๐๐	๔๗,๐๐๐.๐๐	๔๗,๐๐๐.๐๐	๔๗,๐๐๐.๐๐	๔๗,๐๐๐.๐๐	๔๗,๐๐๐.๐๐	ถนน คสล.	ประชาชนผู้ใช้ เส้นทางได้รับความ สะดวกรวดเร็วใน การสัญจร	กองช่าง
๓๓๓	ก่อสร้าง ถนน คสล. หมู่ ๗(ขอย เป็นสุข)	เพื่อการคมนาคม ที่สะดวกและรวดเร็ว ในการสัญจร	ขนาดกว้าง ๒.๓๐ ม. ยาว ๙๒.๐๐ ม. หนา ๐.๑๕ ม. หรือพื้นที่คอนกรีตไม่ น้อยกว่า ๒๑๑.๖๐ ตร.ม. (ตามแบบที่ อบต. กำหนด)	๑๓๒,๐๐๐.๐๐	๑๓๒,๐๐๐.๐๐	๑๓๒,๐๐๐.๐๐	๑๓๒,๐๐๐.๐๐	๑๓๒,๐๐๐.๐๐	๑๓๒,๐๐๐.๐๐	ถนน คสล.	ประชาชนผู้ใช้ เส้นทางได้รับความ สะดวกรวดเร็วใน การสัญจร	กองช่าง
๓๓๔	ก่อสร้าง ถนน คสล. หมู่ ๘(ขอย ประชาร่วมใจ ๔)	เพื่อการคมนาคม ที่สะดวกและรวดเร็ว ในการสัญจร	ขนาดกว้าง ๓.๐๐ ม. ยาว ๒๘๕.๐๐ ม. หนา ๐.๑๕ ม. หรือพื้นที่คอนกรีต ไม่น้อยกว่า ๘๕๕.๐๐ ตร.ม. (วางท่อ ขนาด ๐.๔๐ จำนวน ๖ ท่อน) (ตาม แบบที่ อบต. กำหนด)	๕๑๒,๐๐๐.๐๐	๕๑๒,๐๐๐.๐๐	๕๑๒,๐๐๐.๐๐	๕๑๒,๐๐๐.๐๐	๕๑๒,๐๐๐.๐๐	๕๑๒,๐๐๐.๐๐	ถนน คสล.	ประชาชนผู้ใช้ เส้นทางได้รับความ สะดวกรวดเร็วใน การสัญจร	กองช่าง
๓๓๕	ก่อสร้าง ถนน คสล. หมู่ ๘(ขอย อ้อมน้อย)	เพื่อการคมนาคม ที่สะดวกและรวดเร็ว ในการสัญจร	ช่วงที่ ๑ ขนาดกว้าง ๓.๕๐ ม. ยาว ๒๗.๐๐ ม. หนา ๐.๑๕ ม. หรือพื้นที่ คอนกรีตไม่น้อยกว่า ๙๔.๕๐ ตร.ม. ช่วงที่ ๒ ขนาดกว้าง ๓.๐๐ ม. ยาว ๗๙.๐๐ ม. หนา ๐.๑๕ ม. หรือพื้นที่ คอนกรีตไม่น้อยกว่า ๒๓๗.๐๐ ตร.ม. ช่วงที่ ๓ ขนาดกว้าง ๔.๐๐ ม. ยาว ๑๖๖.๐๐ ม. หนา ๐.๑๕ ม. หรือพื้นที่ คอนกรีตไม่น้อยกว่า ๖๖๔.๐๐ ตร.ม. (วางท่อ ๐.๔๐ จำนวน ๖ ท่อน) (ตาม แบบที่ อบต. กำหนด)	๕๘๓,๐๐๐.๐๐	๕๘๓,๐๐๐.๐๐	๕๘๓,๐๐๐.๐๐	๕๘๓,๐๐๐.๐๐	๕๘๓,๐๐๐.๐๐	๕๘๓,๐๐๐.๐๐	ถนน คสล.	ประชาชนผู้ใช้ เส้นทางได้รับความ สะดวกรวดเร็วใน การสัญจร	กองช่าง
๓๓๖	ก่อสร้าง ถนน คสล. หมู่ ๘(ขอย บูรพา๔)	เพื่อการคมนาคม ที่สะดวกและรวดเร็ว ในการสัญจร	ขนาดกว้าง ๒.๕๐ ม. ยาว ๔๕.๐๐ ม. หนา ๐.๑๕ ม. หรือพื้นที่คอนกรีตไม่ น้อยกว่า ๑๑๒.๕๐ ตร.ม. (ตามแบบที่ อบต. กำหนด)	๖๙,๐๐๐.๐๐	๖๙,๐๐๐.๐๐	๖๙,๐๐๐.๐๐	๖๙,๐๐๐.๐๐	๖๙,๐๐๐.๐๐	๖๙,๐๐๐.๐๐	ถนน คสล.	ประชาชนผู้ใช้ เส้นทางได้รับความ สะดวกรวดเร็วใน การสัญจร	กองช่าง
๓๓๗	ก่อสร้าง ถนน คสล. หมู่ ๘(ขอย พัฒนาสามัคคี)	เพื่อการคมนาคม ที่สะดวกและรวดเร็ว ในการสัญจร	ขนาดกว้าง ๓.๐๐ ม. ยาว ๗๑.๐๐ ม. หนา ๐.๑๕ ม. หรือพื้นที่คอนกรีตไม่ น้อยกว่า ๒๑๓.๐๐ ตร.ม. (วางท่อ ขนาด ๐.๔๐ จำนวน ๕ ท่อน) (ตาม แบบที่ อบต. กำหนด)	๑๒๘,๐๐๐.๐๐	๑๒๘,๐๐๐.๐๐	๑๒๘,๐๐๐.๐๐	๑๒๘,๐๐๐.๐๐	๑๒๘,๐๐๐.๐๐	๑๒๘,๐๐๐.๐๐	ถนน คสล.	ประชาชนผู้ใช้ เส้นทางได้รับความ สะดวกรวดเร็วใน การสัญจร	กองช่าง
๓๓๘	ก่อสร้าง ถนน คสล.	เพื่อการคมนาคม ที่สะดวกและรวดเร็ว	ขนาดกว้าง ๒.๕๐ ม. ยาว ๑๓.๐๐ ม. หนา ๐.๑๕ ม. หรือพื้นที่คอนกรีตไม่	๒๐,๐๐๐.๐๐	๒๐,๐๐๐.๐๐	๒๐,๐๐๐.๐๐	๒๐,๐๐๐.๐๐	๒๐,๐๐๐.๐๐	๒๐,๐๐๐.๐๐	ถนน คสล.	ประชาชนผู้ใช้ เส้นทางได้รับความ	กองช่าง

	หมู่ ๘(ซอย ร่วมใจพัฒนา ๓)	เร็วในการสัญจร	น้อยกว่า ๓๒.๕๐ ตร.ม. (ตามแบบที่ อบต. กำหนด)							สะดวกรวดเร็วใน การสัญจร		
๓๓๙	ก่อสร้าง ถนน คสล. หมู่ ๘(ซอย ประชาร่วมใจ ไปบ้านหมอ สุทธิกานต์)	เพื่อการคมนาคม ที่สะดวกและรวดเร็ว ในการสัญจร	ขนาดกว้าง ๔.๐๐ ม. ยาว ๔๒.๐๐ ม. หนา ๐.๑๕ ม. หรือพื้นที่คอนกรีตไม่ น้อยกว่า ๑๖๘.๐๐ ตร.ม. (วางท่อ ขนาด ๐.๔๐ จำนวน ๕ ท่อน) (ตาม แบบที่ อบต. กำหนด)	๙๗,๐๐๐.๐๐	๙๗,๐๐๐.๐๐	๙๗,๐๐๐.๐๐	๙๗,๐๐๐.๐๐	๙๗,๐๐๐.๐๐	๙๗,๐๐๐.๐๐	ถนน คสล.	ประชาชนผู้ใช้ เส้นทางได้รับความ สะดวกรวดเร็วใน การสัญจร	กองช่าง
๓๔๐	ก่อสร้าง ถนน คสล. หมู่ ๘ (ซอยประชา ร่วมใจ ๒)	เพื่อการคมนาคม ที่สะดวกและรวดเร็ว ในการสัญจร	ขนาดกว้าง ๒.๕๐ ม. ยาว ๓๗.๐๐ ม. หนา ๐.๑๕ ม. หรือพื้นที่คอนกรีตไม่ น้อยกว่า ๙๒.๕๐ ตร.ม. (ตามแบบที่ อบต. กำหนด)	๕๗,๐๐๐.๐๐	๕๗,๐๐๐.๐๐	๕๗,๐๐๐.๐๐	๕๗,๐๐๐.๐๐	๕๗,๐๐๐.๐๐	๕๗,๐๐๐.๐๐	ถนน คสล.	ประชาชนผู้ใช้ เส้นทางได้รับความ สะดวกรวดเร็วใน การสัญจร	กองช่าง
๓๔๑	ก่อสร้าง ถนน คสล. หมู่ ๘ (ซอยด็อกเต อ์สุพจน์)	เพื่อการคมนาคม ที่สะดวกและรวดเร็ว ในการสัญจร	ขนาดกว้าง ๓.๐๐ ม. ยาว ๖๑.๐๐ ม. หนา ๐.๑๕ ม. หรือพื้นที่คอนกรีตไม่ น้อยกว่า ๑๘๓.๐๐ ตร.ม. (ตามแบบที่ อบต. กำหนด)	๑๑๐,๐๐๐.๐๐	๑๑๐,๐๐๐.๐๐	๑๑๐,๐๐๐.๐๐	๑๑๐,๐๐๐.๐๐	๑๑๐,๐๐๐.๐๐	๑๑๐,๐๐๐.๐๐	ถนน คสล.	ประชาชนผู้ใช้ เส้นทางได้รับความ สะดวกรวดเร็วใน การสัญจร	กองช่าง
๓๔๒	ก่อสร้าง ถนน คสล. หมู่ ๘ (ซอยเข้าบ้าน นางลงกา)	เพื่อการคมนาคม ที่สะดวกและรวดเร็ว ในการสัญจร	ขนาดกว้าง ๒.๕๐ ม. ยาว ๒๒.๐๐ ม. หนา ๐.๑๕ ม. หรือพื้นที่คอนกรีตไม่ น้อยกว่า ๕๕.๐๐ ตร.ม. (ตามแบบที่ อบต. กำหนด)	๓๔,๐๐๐.๐๐	๓๔,๐๐๐.๐๐	๓๔,๐๐๐.๐๐	๓๔,๐๐๐.๐๐	๓๔,๐๐๐.๐๐	๓๔,๐๐๐.๐๐	ถนน คสล.	ประชาชนผู้ใช้ เส้นทางได้รับความ สะดวกรวดเร็วใน การสัญจร	กองช่าง
๓๔๓	ก่อสร้าง ถนนลาดยาง หมู่ ๘ (บ้าน กระหม - โคกจอก)	เพื่อการคมนาคม ที่สะดวกและรวดเร็ว ในการสัญจร	โ ด ย วิ ธี (Pavement In-Palce Recycling) ขนาดกว้าง ๔.๐๐ ม. ยาว ๓๑๘.๐๐ ม. หรือพื้นที่จราจรไม่น้อย กว่า ๑,๒๗๒.๐๐ ตร.ม. พร้อมติดตั้ง ป้ายประชาสัมพันธ์โครงการ จำนวน ๑ป้าย (ตามแบบที่ อบต. กำหนด)	๗๖๓,๐๐๐.๐๐	๗๖๓,๐๐๐.๐๐	๗๖๓,๐๐๐.๐๐	๗๖๓,๐๐๐.๐๐	๗๖๓,๐๐๐.๐๐	๗๖๓,๐๐๐.๐๐	ถนนลาดยาง	ประชาชนผู้ใช้ เส้นทางได้รับความ สะดวกรวดเร็วใน การสัญจร	กองช่าง
๓๔๔	ก่อสร้าง ถนนลาดยาง หมู่ ๘ (โคก จอก - หนองอำปิล)	เพื่อการคมนาคม ที่สะดวกและรวดเร็ว ในการสัญจร	โ ด ย วิ ธี (Pavement In-Palce Recycling) ขนาดกว้าง ๕.๐๐ ม. ยาว ๑,๒๕๐.๐๐ ม. หรือพื้นที่จราจรไม่ น้อยกว่า ๖,๒๕๐.๐๐ ตร.ม. พร้อม ติดตั้งป้ายประชาสัมพันธ์โครงการ จำนวน ๑ป้าย (ตามแบบที่ อบต. กำหนด)	๓,๗๘๒,๐๐๐.๐๐	๓,๗๘๒,๐๐๐.๐๐	๓,๗๘๒,๐๐๐.๐๐	๓,๗๘๒,๐๐๐.๐๐	๓,๗๘๒,๐๐๐.๐๐	๓,๗๘๒,๐๐๐.๐๐	ถนนลาดยาง	ประชาชนผู้ใช้ เส้นทางได้รับความ สะดวกรวดเร็วใน การสัญจร	กองช่าง

๓๔๕	ก่อสร้างถนนลาดยาง หมู่ ๘ (ซอยชายทุ่ง)	เพื่อการคมนาคมที่สะดวกและรวดเร็วในการสัญจร	โดยวิธี (Pavement In-Palce Recycling) ขนาดกว้าง ๔.๐๐ ม. ยาว ๕๐๐.๐๐ม. หรือพื้นที่จราจรไม่น้อยกว่า ๒,๐๐๐.๐๐ ตร.ม. พร้อมติดตั้งป้ายประชาสัมพันธ์โครงการ จำนวน ๑ป้าย (ตามแบบที่ อบต. กำหนด)	๑,๑๙๘,๐๐๐.๐๐	๑,๑๙๘,๐๐๐.๐๐	๑,๑๙๘,๐๐๐.๐๐	๑,๑๙๘,๐๐๐.๐๐	๑,๑๙๘,๐๐๐.๐๐	ถนนลาดยาง	ประชาชนผู้ใช้เส้นทางได้รับความสะดวกรวดเร็วในการสัญจร	กองช่าง
๓๔๖	ก่อสร้างลาดยาง หมู่ ๑๗ (โสน – สวายกอง)	เพื่อการคมนาคมที่สะดวกและรวดเร็วในการสัญจร	โดยวิธี (Pavement In-Palce Recycling) ขนาดกว้าง ๕.๐๐ ม. ยาว ๑,๐๐๐.๐๐ ม. หรือพื้นที่จราจรไม่น้อยกว่า ๕,๐๐๐.๐๐ ตร.ม. พร้อมติดตั้งป้ายประชาสัมพันธ์โครงการ จำนวน ๑ ป้าย (ตามแบบที่ อบต. กำหนด)	๒,๙๙๒,๐๐๐.๐๐	๒,๙๙๒,๐๐๐.๐๐	๒,๙๙๒,๐๐๐.๐๐	๒,๙๙๒,๐๐๐.๐๐	๒,๙๙๒,๐๐๐.๐๐	ถนนลาดยาง	ประชาชนผู้ใช้เส้นทางได้รับความสะดวกรวดเร็วในการสัญจร	กองช่าง
๓๔๗	ก่อสร้างถนน คสล. หมู่ ๑๗ (ซอยคุ่มโสน ซอยสุขสวัสดิ์)	เพื่อการคมนาคมที่สะดวกและรวดเร็วในการสัญจร	ขนาดกว้าง ๓.๕๐ ม. ยาว ๓๒.๐๐ ม. หน้า ๐.๑๕ ม. หรือพื้นที่คอนกรีตไม่น้อยกว่า ๑๑๒.๐๐ตร.ม. (ตามแบบที่ อบต. กำหนด)	๖๖,๐๐๐.๐๐	๖๖,๐๐๐.๐๐	๖๖,๐๐๐.๐๐	๖๖,๐๐๐.๐๐	๖๖,๐๐๐.๐๐	ถนน คสล.	ประชาชนผู้ใช้เส้นทางได้รับความสะดวกรวดเร็วในการสัญจร	กองช่าง
๓๔๘	ก่อสร้างลาดยาง หมู่ ๑๗ (กลางหมู่บ้าน – แยกปอยตะแบง)	เพื่อการคมนาคมที่สะดวกและรวดเร็วในการสัญจร	โดยวิธี (Pavement In-Palce Recycling) ช่วงที่ ๑ ขนาดกว้าง ๕.๐๐ ม. ยาว ๒๕๐.๐๐ม. ช่วงที่ ๒ ขนาดกว้าง ๕.๐๐ ม. ยาว ๒๕๓.๐๐ ม. หรือพื้นที่จราจรไม่น้อยกว่า ๒,๕๑๕.๐๐ตร.ม. พร้อมติดตั้งป้ายประชาสัมพันธ์โครงการ จำนวน ๑ ป้าย (ตามแบบที่ อบต. กำหนด)	๑,๕๐๖,๐๐๐.๐๐	๑,๕๐๖,๐๐๐.๐๐	๑,๕๐๖,๐๐๐.๐๐	๑,๕๐๖,๐๐๐.๐๐	๑,๕๐๖,๐๐๐.๐๐	ถนนลาดยาง	ประชาชนผู้ใช้เส้นทางได้รับความสะดวกรวดเร็วในการสัญจร	กองช่าง
๓๔๙	ก่อสร้างถนน คสล. หมู่ ๑๗ (ซอยทรัพย์เพิ่มพูน คุ้มโคกกาบเจน)	เพื่อการคมนาคมที่สะดวกและรวดเร็วในการสัญจร	ขนาดกว้าง ๓.๐๐ ม. ยาว ๒๗๑.๐๐ ม. หน้า ๐.๑๕ ม. หรือพื้นที่คอนกรีตไม่น้อยกว่า ๘๑๓.๐๐ ตร.ม. (ตามแบบที่ อบต. กำหนด)	๔๘๗,๐๐๐.๐๐	๔๘๗,๐๐๐.๐๐	๔๘๗,๐๐๐.๐๐	๔๘๗,๐๐๐.๐๐	๔๘๗,๐๐๐.๐๐	ถนน คสล.	ประชาชนผู้ใช้เส้นทางได้รับความสะดวกรวดเร็วในการสัญจร	กองช่าง
๓๕๐	ก่อสร้างถนน คสล. หมู่ ๑๗ (ซอยณัฐวุฒิ)	เพื่อการคมนาคมที่สะดวกและรวดเร็วในการสัญจร	ขนาดกว้าง ๒.๕๐ ม. ยาว ๖๔.๐๐ ม. หน้า ๐.๑๕ ม. หรือพื้นที่คอนกรีตไม่น้อยกว่า ๑๖๐.๐๐ ตร.ม. (ตามแบบที่ อบต. กำหนด)	๙๙,๐๐๐.๐๐	๙๙,๐๐๐.๐๐	๙๙,๐๐๐.๐๐	๙๙,๐๐๐.๐๐	๙๙,๐๐๐.๐๐	ถนน คสล.	ประชาชนผู้ใช้เส้นทางได้รับความสะดวกรวดเร็วในการสัญจร	กองช่าง

๓๕๑	ก่อสร้าง ถนน คสล. หมู่ ๑๘ (รอบหนอง ตระแสง)	เพื่อการคมนาคม ที่สะดวกและรวดเร็ว ในการสัญจร	ขนาดกว้าง ๒.๗๐ ม. ยาว ๑๗๐.๐๐ ม. หนา ๐.๑๕ ม. หรือพื้นที่คอนกรีต ไม่น้อยกว่า ๔๙๕.๐๐ ตร.ม. (ตามแบบ ที่ อบต. กำหนด)	๒๗๙,๐๐๐.๐๐	๒๗๙,๐๐๐.๐๐	๒๗๙,๐๐๐.๐๐	๒๗๙,๐๐๐.๐๐	๒๗๙,๐๐๐.๐๐	ถนน คสล.	ประชาชนผู้ใช้ เส้นทางได้รับความ สะดวกรวดเร็วใน การสัญจร	กองช่าง
๓๕๒	ก่อสร้าง ถนน คสล. หมู่ ๑๘ (ขอยร่วมใจ บ้าน นาย ประสาน)	เพื่อการคมนาคม ที่สะดวกและรวดเร็ว ในการสัญจร	ขนาดกว้าง ๔.๐๐ ม. ยาว ๑๐.๕๐ ม. หนา ๐.๑๕ ม. หรือพื้นที่คอนกรีตไม่ น้อยกว่า ๔๒.๐๐ ตร.ม. (ตามแบบที่ อบต. กำหนด)	๒๔,๐๐๐.๐๐	๒๔,๐๐๐.๐๐	๒๔,๐๐๐.๐๐	๒๔,๐๐๐.๐๐	๒๔,๐๐๐.๐๐	ถนน คสล.	ประชาชนผู้ใช้ เส้นทางได้รับความ สะดวกรวดเร็วใน การสัญจร	กองช่าง
๓๕๓	ก่อสร้าง ถนน คสล. หมู่ ๑๘ (ขอยนางรุ่ง พวงสด)	เพื่อการคมนาคม ที่สะดวกและรวดเร็ว ในการสัญจร	ขนาดกว้าง ๓.๐๐ ม. ยาว ๔๔.๐๐ ม. หนา ๐.๑๕ ม. หรือพื้นที่คอนกรีตไม่ น้อยกว่า ๑๓๒.๐๐ ตร.ม. (ตามแบบที่ อบต. กำหนด)	๗๙,๐๐๐.๐๐	๗๙,๐๐๐.๐๐	๗๙,๐๐๐.๐๐	๗๙,๐๐๐.๐๐	๗๙,๐๐๐.๐๐	ถนน คสล.	ประชาชนผู้ใช้ เส้นทางได้รับความ สะดวกรวดเร็วใน การสัญจร	กองช่าง
๓๕๔	ก่อสร้าง ถนน คสล. หมู่ ๑๘ (ขอยบ้านนาง ประหัส ศาลา งาม)	เพื่อการคมนาคม ที่สะดวกและรวดเร็ว ในการสัญจร	ขนาดกว้าง ๓.๕๐ ม. ยาว ๕๐.๐๐ ม. หนา ๐.๑๕ ม. หรือพื้นที่คอนกรีตไม่ น้อยกว่า ๑๗๕.๐๐ ตร.ม. (ตามแบบที่ อบต. กำหนด)	๑๐๓,๐๐๐.๐๐	๑๐๓,๐๐๐.๐๐	๑๐๓,๐๐๐.๐๐	๑๐๓,๐๐๐.๐๐	๑๐๓,๐๐๐.๐๐	ถนน คสล.	ประชาชนผู้ใช้ เส้นทางได้รับความ สะดวกรวดเร็วใน การสัญจร	กองช่าง
๓๕๕	ก่อสร้าง ถนน คสล. หมู่ ๑๘ (ขอย นางสีน พูนกล้า)	เพื่อการคมนาคม ที่สะดวกและรวดเร็ว ในการสัญจร	ขนาดกว้าง ๓.๐๐ ม. ยาว ๖๐.๐๐ ม. หนา ๐.๑๕ ม. หรือพื้นที่คอนกรีตไม่ น้อยกว่า ๑๘๐.๐๐ ตร.ม. (ตามแบบที่ อบต. กำหนด)	๑๐๘,๐๐๐.๐๐	๑๐๘,๐๐๐.๐๐	๑๐๘,๐๐๐.๐๐	๑๐๘,๐๐๐.๐๐	๑๐๘,๐๐๐.๐๐	ถนน คสล.	ประชาชนผู้ใช้ เส้นทางได้รับความ สะดวกรวดเร็วใน การสัญจร	กองช่าง
๓๕๖	ก่อสร้าง ถนน คสล. หมู่ ๑๘ (ขอยตารอม)	เพื่อการคมนาคม ที่สะดวกและรวดเร็ว ในการสัญจร	ขนาดกว้าง ๓.๐๐ ม. ยาว ๖๕.๐๐ ม. หนา ๐.๑๕ ม. หรือพื้นที่คอนกรีตไม่ น้อยกว่า ๑๙๕.๐๐ ตร.ม. (ตามแบบที่ อบต. กำหนด)	๑๑๗,๐๐๐.๐๐	๑๑๗,๐๐๐.๐๐	๑๑๗,๐๐๐.๐๐	๑๑๗,๐๐๐.๐๐	๑๑๗,๐๐๐.๐๐	ถนน คสล.	ประชาชนผู้ใช้ เส้นทางได้รับความ สะดวกรวดเร็วใน การสัญจร	กองช่าง
๓๕๗	ก่อสร้าง ถนน คสล. หมู่ ๑๘ (ขอยข้างบ้าน นางอุไร)	เพื่อการคมนาคม ที่สะดวกและรวดเร็ว ในการสัญจร	ขนาดกว้าง ๓.๐๐ ม. ยาว ๙๕.๐๐ ม. หนา ๐.๑๕ ม. หรือพื้นที่คอนกรีตไม่ น้อยกว่า ๒๘๕.๐๐ ตร.ม. (ตามแบบที่ อบต. กำหนด)	๑๗๑,๐๐๐.๐๐	๑๗๑,๐๐๐.๐๐	๑๗๑,๐๐๐.๐๐	๑๗๑,๐๐๐.๐๐	๑๗๑,๐๐๐.๐๐	ถนน คสล.	ประชาชนผู้ใช้ เส้นทางได้รับความ สะดวกรวดเร็วใน การสัญจร	กองช่าง

๓๕๘	ก่อสร้างถนนลาดยาง หมู่ ๑๘ (โคกโชน - ระสีสันต์)	เพื่อการคมนาคมที่สะดวกและรวดเร็วในการสัญจร	โ ต ย วิ ธี (Pavement In-Palce Recycling) ช่วงที่ ๑ ขนาดกว้าง ๕.๐๐ ม. ยาว ๑๕๖.๐๐ม. ช่วงที่ ๒ ขนาดกว้าง ๕.๐๐ ม. ยาว ๔๗๔.๐๐ ม. ช่วงที่ ๓ กว้าง ๔.๐๐ ม. ยาว ๒๒๒.๐๐ ม. หรือพื้นที่จราจรไม่น้อยกว่า ๔๐๓๘.๐๐ ตร.ม. พร้อมติดตั้งป้ายประชาสัมพันธ์โครงการ จำนวน ๑ป้าย (ตามแบบที่ อบต. กำหนด)	๒,๔๑๗,๐๐๐.๐๐	๒,๔๑๗,๐๐๐.๐๐	๒,๔๑๗,๐๐๐.๐๐	๒,๔๑๗,๐๐๐.๐๐	๒,๔๑๗,๐๐๐.๐๐	ถนนลาดยาง	ประชาชนผู้ใช้เส้นทางได้รับความสะดวกรวดเร็วในการสัญจร	กองช่าง
๓๕๙	ก่อสร้างถนนลาดยาง หมู่ ๑๙ (ขอยน้องเมีย - สระนาสาม)	เพื่อการคมนาคมที่สะดวกและรวดเร็วในการสัญจร	โ ต ย วิ ธี (Pavement In-Palce Recycling) ขนาดกว้าง ๓.๕๐ ม. ยาว ๕๕๐.๐๐ ม. หรือพื้นที่จราจรไม่น้อยกว่า ๑,๙๒๕.๐๐ ตร.ม. พร้อมติดตั้งป้ายประชาสัมพันธ์โครงการ จำนวน ๑ป้าย (ตามแบบที่ อบต. กำหนด)	๑,๑๕๓,๐๐๐.๐๐	๑,๑๕๓,๐๐๐.๐๐	๑,๑๕๓,๐๐๐.๐๐	๑,๑๕๓,๐๐๐.๐๐	๑,๑๕๓,๐๐๐.๐๐	ถนนลาดยาง	ประชาชนผู้ใช้เส้นทางได้รับความสะดวกรวดเร็วในการสัญจร	กองช่าง
๓๖๐	ก่อสร้างถนนลาดยาง หมู่ ๑๙ (ขอยร่วมใจ - บ้านนายสุชาติ)	เพื่อการคมนาคมที่สะดวกและรวดเร็วในการสัญจร	โ ต ย วิ ธี (Pavement In-Palce Recycling) ขนาดกว้าง ๔.๐๐ ม. ยาว ๕๕๐.๐๐ ม. หรือพื้นที่จราจรไม่น้อยกว่า ๒,๒๐๐.๐๐ ตร.ม. พร้อมติดตั้งป้ายประชาสัมพันธ์โครงการ จำนวน ๑ป้าย (ตามแบบที่ อบต. กำหนด)	๑,๓๑๘,๐๐๐.๐๐	๑,๓๑๘,๐๐๐.๐๐	๑,๓๑๘,๐๐๐.๐๐	๑,๓๑๘,๐๐๐.๐๐	๑,๓๑๘,๐๐๐.๐๐	ถนนลาดยาง	ประชาชนผู้ใช้เส้นทางได้รับความสะดวกรวดเร็วในการสัญจร	กองช่าง
๓๖๑	ก่อสร้างถนนลาดยาง หมู่ ๑๙ (ขอยน้องเมีย - โคกสะอาด)	เพื่อการคมนาคมที่สะดวกและรวดเร็วในการสัญจร	โ ต ย วิ ธี (Pavement In-Palce Recycling) ขนาดกว้าง ๔.๐๐ ม. ยาว ๖๖๕.๐๐ ม. หรือพื้นที่จราจรไม่น้อยกว่า ๒,๖๖๐.๐๐ ตร.ม. พร้อมติดตั้งป้ายประชาสัมพันธ์โครงการ จำนวน ๑ป้าย (ตามแบบที่ อบต. กำหนด)	๑,๕๙๓,๐๐๐.๐๐	๑,๕๙๓,๐๐๐.๐๐	๑,๕๙๓,๐๐๐.๐๐	๑,๕๙๓,๐๐๐.๐๐	๑,๕๙๓,๐๐๐.๐๐	ถนนลาดยาง	ประชาชนผู้ใช้เส้นทางได้รับความสะดวกรวดเร็วในการสัญจร	กองช่าง
๓๖๒	ก่อสร้างถนน คสล. หมู่ ๑๙(ขอยน้องเมีย๑)	เพื่อการคมนาคมที่สะดวกและรวดเร็วในการสัญจร	ขนาดกว้าง ๔.๐๐ ม. ยาว ๙๕๐.๐๐ ม. หนา ๐.๑๕ ม. หรือพื้นที่คอนกรีตไม่น้อยกว่า ๓,๘๐๐.๐๐ตร.ม. (ตามแบบที่ อบต. กำหนด)	๒,๑๙๓,๐๐๐.๐๐	๒,๑๙๓,๐๐๐.๐๐	๒,๑๙๓,๐๐๐.๐๐	๒,๑๙๓,๐๐๐.๐๐	๒,๑๙๓,๐๐๐.๐๐	ถนน คสล.	ประชาชนผู้ใช้เส้นทางได้รับความสะดวกรวดเร็วในการสัญจร	กองช่าง
๓๖๓	โครงการซ่อมแซมคันลำห้วย บ้านตรม ม.๗	เพื่อการคมนาคมที่สะดวก	ซ่อมแซมคันลำห้วยตามแบบ อบต.	๑๐๐,๐๐๐	๑๐๐,๐๐๐	๑๐๐,๐๐๐	๑๐๐,๐๐๐	๑๐๐,๐๐๐	จำนวนครุฑเรือที่ได้รับประโยชน์	ประชาชนได้รับความสะดวก	กองช่าง
๓๖๔	โครงการซ่อมแซมท่อ	เพื่อป้องกันไม่ให้น้ำท่วมขัง	ซ่อมแซมท่อระบายน้ำตามแบบ อบต.	๑๐๐,๐๐๐	๑๐๐,๐๐๐	๑๐๐,๐๐๐	๑๐๐,๐๐๐	๑๐๐,๐๐๐	จำนวนครุฑเรือที่ได้รับ	ประชาชนได้รับความสะดวก	กองช่าง

	ระบายน้ำ / ร่องระบายน้ำ								ได้รับ ประโยชน์		
๓๖๕	โครงการ ก่อสร้าง ระบบระบาย น้ำ/ร่อง ระบายน้ำ ภายในหมู่ ๑-๑๙	เพื่อป้องกันน้ำ ท่วม/น้ำท่วมขัง	ระบบระบายน้ำ/ร่องระบายน้ำ ภายใน หมู่ ๑-๑๙ (ตามแบบ อบต.)	๑,๐๐๐,๐๐๐	๑,๐๐๐,๐๐๐	๑,๐๐๐,๐๐๐	๑,๐๐๐,๐๐๐	๑,๐๐๐,๐๐๐	จำนวน ครัวเรือนที่ ได้รับ ประโยชน์	ประชาชนได้รับ ความสะดวก	กองช่าง
๓๖๖	โครงการ ก่อสร้างถนน คสล. หมู่ที่ ๑ (หน้าประปา หมู่บ้าน)	เพื่อการคมนาคม ที่สะดวกและรวดเร็ว ในการสัญจร	ถนนดิน/หินคลุก/ลูกรัง ที่มีสภาพ สมบูรณ์พร้อมใช้งานตลอดเวลา,ไม่ ชำรุดทรุดโทรม	๕๐๐,๐๐๐	๕๐๐,๐๐๐	๕๐๐,๐๐๐	๕๐๐,๐๐๐	๕๐๐,๐๐๐	จำนวน ครัวเรือนที่ ได้รับ ประโยชน์	ประชาชนได้รับ ความสะดวก	กองช่าง
๓๖๗	โครงการ ซ่อมแซม ถนนลาดยาง ภายใน ม.๑ - ม.๑๙	เพื่อการคมนาคม ที่สะดวกและรวดเร็ว ในการสัญจร	ถนนลาดยาง (ตามแบบ อบต.)	๒,๐๐๐,๐๐๐	๒,๐๐๐,๐๐๐	๒,๐๐๐,๐๐๐	๒,๐๐๐,๐๐๐	๒,๐๐๐,๐๐๐	จำนวน ครัวเรือนที่ ได้รับ ประโยชน์	ประชาชนได้รับ ความสะดวก	กองช่าง
๓๖๘	โครงการ ขยายเขต ถนน ภายใน ม. ๑ - ม. ๑๙	เพื่อการคมนาคม ที่สะดวกและรวดเร็ว ในการสัญจร	ขยายเขตถนน/เส้นทาง ตามแบบ แปลน อบต.	๑,๐๐๐,๐๐๐	๑,๐๐๐,๐๐๐	๑,๐๐๐,๐๐๐	๑,๐๐๐,๐๐๐	๑,๐๐๐,๐๐๐	จำนวน ครัวเรือนที่ ได้รับ ประโยชน์	ประชาชนได้รับ ความสะดวก	กองช่าง
๓๖๙	โครงการ ซ่อมแซมถนน คสล.ภายใน หมู่ที่ ๑-๑๙	เพื่อการคมนาคม ที่สะดวกและรวดเร็ว ในการสัญจร	ถนน คสล. ตามแบบ อบต.	๒,๐๐๐,๐๐๐	๒,๐๐๐,๐๐๐	๒,๐๐๐,๐๐๐	๒,๐๐๐,๐๐๐	๒,๐๐๐,๐๐๐	จำนวน ครัวเรือนที่ ได้รับ ประโยชน์	ประชาชนได้รับ ความสะดวก	กองช่าง
๓๗๐	โครงการ ก่อสร้างราว เหล็กกันถนน หมู่ ๑-๑๙	เพื่อความปลอดภัย ในชีวิตและ ทรัพย์สิน	ราวเหล็กกันถนน ตามแบบ อบต.	๒๐๐,๐๐๐	๒๐๐,๐๐๐	๒๐๐,๐๐๐	๒๐๐,๐๐๐	๒๐๐,๐๐๐	จำนวน ครัวเรือนที่ ได้รับ ประโยชน์	ประชาชนมีความ ปลอดภัยในชีวิต และทรัพย์สิน	กองช่าง
๓๗๑	โครงการ เสริมสร้าง ถนนดิน ภายในหมู่ ๑- ๑๙	เพื่อการคมนาคม ที่สะดวกรวดเร็ว ในการสัญจร	ถนนดิน ภายในหมู่บ้าน ตามแบบ อบต.	๒,๐๐๐,๐๐๐	๒,๐๐๐,๐๐๐	๒,๐๐๐,๐๐๐	๒,๐๐๐,๐๐๐	๒,๐๐๐,๐๐๐	ถนนดิน	ประชาชนผู้ใช้ เส้นทางได้รับความ สะดวกรวดเร็วใน การสัญจร	กองช่าง

๓๗๒	โครงการเสริมสร้างถนนดินลงหินคลุก ภายในหมู่ที่ ๑-๑๙	เพื่อการคมนาคมที่สะดวกรวดเร็วในการสัญจร	ถนนดินลงหินคลุก ภายในหมู่บ้าน ตามแบบ อบต.	๒,๐๐๐,๐๐๐	๒,๐๐๐,๐๐๐	๒,๐๐๐,๐๐๐	๒,๐๐๐,๐๐๐	๒,๐๐๐,๐๐๐	ถนนดินลงหินคลุก	ประชาชนผู้ใช้เส้นทางได้รับความสะดวกรวดเร็วในการสัญจร	กองช่าง
๓๗๓	โครงการปรับปรุงคันห้วย ภายในหมู่ที่ ๑-๑๙	เพื่อการคมนาคมที่สะดวกรวดเร็วในการสัญจร	คันห้วย/คันดิน ภายในหมู่บ้าน ตามแบบ อบต.กำหนด	๑,๙๐๐,๐๐๐	๑,๙๐๐,๐๐๐	๑,๙๐๐,๐๐๐	๑,๙๐๐,๐๐๐	๑,๙๐๐,๐๐๐	คันห้วย/คันดิน	ประชาชนผู้ได้รับความสะดวกสบายในการสัญจร	กองช่าง
๓๗๔	โครงการเสริมสร้างถนนดินลงหินลูกรัง ภายในหมู่ ๑-๑๙	เพื่อการคมนาคมที่สะดวกรวดเร็วในการสัญจร	ถนนดินลงหินลูกรัง ภายในหมู่บ้าน ตามแบบ อบต.กำหนด	๒,๐๐๐,๐๐๐	๒,๐๐๐,๐๐๐	๒,๐๐๐,๐๐๐	๒,๐๐๐,๐๐๐	๒,๐๐๐,๐๐๐	ถนนดินลงหินลูกรัง	ประชาชนผู้ได้รับความสะดวกสบายในการสัญจร	กองช่าง
๓๗๕	โครงการก่อสร้างถนนคอนกรีตเสริมเหล็ก ภายในหมู่ ๑-๑๙	เพื่อการคมนาคมที่สะดวกรวดเร็วในการสัญจร	ถนน คสล. ภายในหมู่บ้าน ตามแบบ อบต.	๒,๐๐๐,๐๐๐	๒,๐๐๐,๐๐๐	๒,๐๐๐,๐๐๐	๒,๐๐๐,๐๐๐	๒,๐๐๐,๐๐๐	ถนน คสล.	ประชาชนผู้ได้รับความสะดวกสบายในการสัญจร	กองช่าง
๓๗๖	โครงการก่อสร้างถนนลาดยางภายในหมู่ ๑-๑๙	เพื่อการคมนาคมที่สะดวกรวดเร็วในการสัญจร	ถนนลาดยาง ภายในหมู่บ้าน ตามแบบ อบต.	๒,๐๐๐,๐๐๐	๒,๐๐๐,๐๐๐	๒,๐๐๐,๐๐๐	๒,๐๐๐,๐๐๐	๒,๐๐๐,๐๐๐	ถนนลาดยาง	ประชาชนผู้ได้รับความสะดวกสบายในการสัญจร	กองช่าง
๓๗๗	โครงการปรับปรุงคันห้วยลงหินลูกรัง ภายในหมู่ที่ ๑-๑๙	เพื่อการคมนาคมที่สะดวกรวดเร็วในการสัญจร	คันห้วย/คันดินลงหินลูกรัง ภายในหมู่บ้าน ตามแบบ อบต.กำหนด	๒,๐๐๐,๐๐๐	๒,๐๐๐,๐๐๐	๒,๐๐๐,๐๐๐	๒,๐๐๐,๐๐๐	๒,๐๐๐,๐๐๐	คันห้วย/คันดิน ลงหินลูกรัง	ประชาชนผู้ได้รับความสะดวกสบายในการสัญจร	กองช่าง
๓๗๘	โครงการยกระดับถนนดิน ภายในหมู่ที่ ๑-๑๙	เพื่อการคมนาคมที่สะดวกรวดเร็วในการสัญจร	ถนนดินยกระดับ ภายในหมู่บ้าน ตามแบบ อบต.	๑,๐๐๐,๐๐๐	๑,๐๐๐,๐๐๐	๑,๐๐๐,๐๐๐	๑,๐๐๐,๐๐๐	๑,๐๐๐,๐๐๐	ถนนดินยกระดับ	ประชาชนผู้ได้รับความสะดวกสบายในการสัญจร	กองช่าง
๓๗๙	โครงการปรับปรุงถนนยกระดับดินลงหินคลุกหลังร.นาบัว หมู่ ๑	เพื่อการคมนาคมที่สะดวกและรวดเร็วในการสัญจร	ถนนดินตามแบบอบต.กำหนด	๕๐๐,๐๐๐	๕๐๐,๐๐๐	๕๐๐,๐๐๐	๕๐๐,๐๐๐	๕๐๐,๐๐๐	ความยาวของถนนดิน	ประชาชนผู้ใช้เส้นทางได้รับความสะดวกรวดเร็วในการสัญจร	กองช่าง

๓๘๐	โครงการก่อสร้างถนน คสล. ซอย ดลแอมหมู่ ๑	เพื่อการคมนาคม ที่สะดวกและรวดเร็วในการสัญจร	ถนนคสล.ตามแบบอบต.กำหนด	๕๐๐,๐๐๐	๕๐๐,๐๐๐	๕๐๐,๐๐๐	๕๐๐,๐๐๐	๕๐๐,๐๐๐	ความยาวของ ถนน คสล.	ประชาชนผู้ใช้ เส้นทางได้รับความ สะดวกรวดเร็วใน การสัญจร	กองช่าง
๓๘๑	โครงการก่อสร้างถนน คสล. ซอย ข้างอบต.หมู่ ๑	เพื่อการคมนาคม ที่สะดวกและรวดเร็วในการสัญจร	ถนนคสล.ตามแบบอบต.กำหนด	๕๐๐,๐๐๐	๕๐๐,๐๐๐	๕๐๐,๐๐๐	๕๐๐,๐๐๐	๕๐๐,๐๐๐	ความยาวของ ถนน คสล.	ประชาชนผู้ใช้ เส้นทางได้รับความ สะดวกรวดเร็วใน การสัญจร	กองช่าง
๓๘๒	โครงการก่อสร้างถนน คสล. ข้าง ร้านค้าอบต. หมู่ ๑	เพื่อการคมนาคม ที่สะดวกและรวดเร็วในการสัญจร	ถนนคสล.ตามแบบอบต.กำหนด	๕๐๐,๐๐๐	๕๐๐,๐๐๐	๕๐๐,๐๐๐	๕๐๐,๐๐๐	๕๐๐,๐๐๐	ความยาวของ ถนน คสล.	ประชาชนผู้ใช้ เส้นทางได้รับความ สะดวกรวดเร็วใน การสัญจร	กองช่าง
๓๘๓	โครงการก่อสร้างลาน คอนกรีต เอนกประสงค์ หน้าร้านค้า อบต. หมู่ ๑	เพื่อใช้ในกิจกรรม ต่างๆ	ลานคอนกรีตเอนกประสงค์	๑,๐๐๐,๐๐๐	๑,๐๐๐,๐๐๐	๑,๐๐๐,๐๐๐	๑,๐๐๐,๐๐๐	๑,๐๐๐,๐๐๐	จำนวนลาน คอนกรีต เอนกประสงค์	ประชาชน ผู้รับบริการได้รับ ความสะดวกสบาย	กองช่าง
๓๘๔	โครงการ ปรับปรุง อาคาร อพปร. หมู่ ๑	เพื่อให้ อาคาร สถานที่ ได้มาตรฐาน ต่อการใช้งาน	อาคารตามแบบ อบต.กำหนด	๕๐๐,๐๐๐	๕๐๐,๐๐๐	๕๐๐,๐๐๐	๕๐๐,๐๐๐	๕๐๐,๐๐๐	จำนวนครั้งที่ ดำเนินการ	อาคารสถานที่ได้ มาตรฐานเหมาะสม กับการใช้งาน	กองช่าง
๓๘๕	โครงการ ก่อสร้างถนน คสล. เส้น บ้านนางศิริ ไปบ้านหนอง หมู่ ๒	เพื่อการคมนาคม ที่สะดวกและ รวดเร็วในการ สัญจร	ถนนคสล.กว้าง ๕ เมตร ยาว ๕๐๐ เมตรหรือตามแบบอบต.กำหนด	๑,๕๐๐,๐๐๐	๑,๕๐๐,๐๐๐	๑,๕๐๐,๐๐๐	๑,๕๐๐,๐๐๐	๑,๕๐๐,๐๐๐	ความยาวของ ถนน คสล.	ประชาชนผู้ใช้ เส้นทางได้รับความ สะดวกรวดเร็วใน การสัญจร	กองช่าง
๓๘๖	โครงการ ก่อสร้างถนน คสล. ซอยรีน เรืองหมู่ ๒	เพื่อการคมนาคม ที่สะดวกและ รวดเร็วในการ สัญจร	ถนนคสล.กว้าง ๓ เมตร ยาว ๒๐๐ เมตรหรือตามแบบอบต.กำหนด	๕๐๐,๐๐๐	๕๐๐,๐๐๐	๕๐๐,๐๐๐	๕๐๐,๐๐๐	๕๐๐,๐๐๐	ความยาวของ ถนน คสล.	ประชาชนผู้ใช้ เส้นทางได้รับความ สะดวกรวดเร็วใน การสัญจร	กองช่าง
๓๘๗	โครงการ ก่อสร้างไหล่ ทางคสล.ซอย	เพื่อการคมนาคม ที่สะดวกและ รวดเร็วในการ	ขยายไหล่ทางตามแบบอบต.กำหนด	๑๐๐,๐๐๐	๑๐๐,๐๐๐	๑๐๐,๐๐๐	๑๐๐,๐๐๐	๑๐๐,๐๐๐	ความยาวของ ไหล่ทางคสล.	ประชาชนผู้ใช้ เส้นทางได้รับความ สะดวกรวดเร็วใน	กองช่าง

	หลังโรงเรียน เก่าหมู่ ๒	สัญญา								การสัญญา	
๓๘๘	โครงการ ซ่อมแซม ถนนลาดยาง ระยะสั้น-คุ่ม โคกกระดาน หมู่ ๒	เพื่อการคมนาคม ที่สะดวกและ รวดเร็วในการ สัญจร	ซ่อมแซมถนนลาดยาง ตามแบบอบต. กำหนด	๒๐,๐๐๐	๒๐,๐๐๐	๒๐,๐๐๐	๒๐,๐๐๐	๒๐,๐๐๐	จำนวนพื้นที่ ซ่อมแซม	ประชาชนผู้ใช้ เส้นทางได้รับความ สะดวกรวดเร็วใน การสัญจร	กองช่าง
๓๘๙	โครงการ ขยายเขต ไฟฟ้า ขอย รับหมู่บ้านหมู่ ๒	เพื่อขยายเขต ไฟฟ้าให้กับ ประชาชน	มีกระแสไฟฟ้าความดันต่ำใช้ทุก ครัวเรือน	๒๐๐,๐๐๐	๒๐๐,๐๐๐	๒๐๐,๐๐๐	๒๐๐,๐๐๐	๒๐๐,๐๐๐	ร้อยละของ ครัวเรือนที่ ได้รับการ ขยายเขต	ประชาชนได้รับ ความสะดวกสบาย และปลอดภัยใน ชีวิตและทรัพย์สิน จากการขยายเขต ไฟฟ้า	กองช่าง
๓๙๐	โครงการ ขยายเขต ไฟฟ้า ขอยกลาง หมู่บ้าน-คุ่ม โคกกลางหมู่ ๒	เพื่อขยายเขต ไฟฟ้าให้กับ ประชาชน	มีกระแสไฟฟ้าความดันต่ำใช้ทุก ครัวเรือน	๒๐๐,๐๐๐	๒๐๐,๐๐๐	๒๐๐,๐๐๐	๒๐๐,๐๐๐	๒๐๐,๐๐๐	ร้อยละของ ครัวเรือนที่ ได้รับการ ขยายเขต	ประชาชนได้รับ ความสะดวกสบาย และปลอดภัยใน ชีวิตและทรัพย์สิน จากการขยายเขต ไฟฟ้า	กองช่าง
๓๙๑	โครงการ ขยายเขต ไฟฟ้า โคน กลาง-บ้านตา แย้มหมู่ ๒	เพื่อขยายเขต ไฟฟ้าให้กับ ประชาชน	มีกระแสไฟฟ้าความดันต่ำใช้ทุก ครัวเรือน	๒๐๐,๐๐๐	๒๐๐,๐๐๐	๒๐๐,๐๐๐	๒๐๐,๐๐๐	๒๐๐,๐๐๐	ร้อยละของ ครัวเรือนที่ ได้รับการ ขยายเขต	ประชาชนได้รับ ความสะดวกสบาย และปลอดภัยใน ชีวิตและทรัพย์สิน จากการขยายเขต ไฟฟ้า	กองช่าง
๓๙๒	โครงการ ขยายเขต ไฟฟ้า ขอย รับหมู่บ้าน หมู่ ๒	เพื่อขยายเขต ไฟฟ้าให้กับ ประชาชน	มีกระแสไฟฟ้าความดันต่ำใช้ทุก ครัวเรือน	๒๐๐,๐๐๐	๒๐๐,๐๐๐	๒๐๐,๐๐๐	๒๐๐,๐๐๐	๒๐๐,๐๐๐	ร้อยละของ ครัวเรือนที่ ได้รับการ ขยายเขต	ประชาชนได้รับความ สะดวกสบายและ ปลอดภัยในชีวิตและ ทรัพย์สินจากการ ขยายเขตไฟฟ้า	กองช่าง
๓๙๓	โครงการ ก่อสร้างถนน คสล. ขอย สวนยาง หมู่ ๓	เพื่อการคมนาคม ที่สะดวกและ รวดเร็วในการ สัญจร	ถนนคสล. กว้าง ๔ เมตร ยาว ๕๐๐ เมตร หรือตามแบบอบต. กำหนด	๑,๒๐๐,๐๐๐	๑,๒๐๐,๐๐๐	๑,๒๐๐,๐๐๐	๑,๒๐๐,๐๐๐	๑,๒๐๐,๐๐๐	ความยาวของ ถนน คสล.	ประชาชนผู้ใช้ เส้นทางได้รับความ สะดวกรวดเร็วใน การสัญจร	กองช่าง

๔๐๒	โครงการก่อสร้างถนนคสล. โคกขุง-ก่าบเงิน หมู่ ๓	เพื่อการคมนาคมที่สะดวกและรวดเร็วในการสัญจร	ถนนคสล. กว้าง ๕ เมตร ยาว ๑,๐๐๐ เมตร หรือ ตามแบบอบต. กำหนด	๓,๐๐๐,๐๐๐	๓,๐๐๐,๐๐๐	๓,๐๐๐,๐๐๐	๓,๐๐๐,๐๐๐	๓,๐๐๐,๐๐๐	ความยาวของถนน คสล.	ประชาชนผู้ใช้เส้นทางได้รับความสะดวกรวดเร็วในการสัญจร	กองช่าง
๔๐๓	โครงการก่อสร้าง ถนนคสล. อำปิล-โคกขุง หมู่ ๓	เพื่อการคมนาคมที่สะดวกและรวดเร็วในการสัญจร	ถนนคสล. ตามแบบอบต. กำหนด	๒,๔๐๐,๐๐๐	๒,๔๐๐,๐๐๐	๒,๔๐๐,๐๐๐	๒,๔๐๐,๐๐๐	๒,๔๐๐,๐๐๐	ความยาวของถนน คสล.	ประชาชนผู้ใช้เส้นทางได้รับความสะดวกรวดเร็วในการสัญจร	กองช่าง
๔๐๔	โครงการก่อสร้าง/ปรับปรุงศาลาประชาคม หมู่ ๔ (คุ้มอำปิล)	เพื่อให้ศาลาอยู่ในสภาพสมบูรณ์ใช้งานได้ตลอดเวลา	ศาลาประชาคมหมู่บ้าน	๕๐๐,๐๐๐	๕๐๐,๐๐๐	๕๐๐,๐๐๐	๕๐๐,๐๐๐	๕๐๐,๐๐๐	จำนวนพื้นที่ศาลาที่ได้รับการปรับปรุง	ประชาชนได้รับความสะดวกจากการปรับปรุงศาลาให้มั่นคงแข็งแรงปลอดภัยและใช้งานได้	กองช่าง
๔๐๕	โครงการก่อสร้างถนนคสล. ละหุ่ง-สวาย๒ หมู่ ๔	เพื่อการคมนาคมที่สะดวกและรวดเร็วในการสัญจร	ถนนคสล. กว้าง ๔ เมตร ยาว ๕๐๐ เมตร หรือ ตามแบบอบต. กำหนด	๑,๒๐๐,๐๐๐	๑,๒๐๐,๐๐๐	๑,๒๐๐,๐๐๐	๑,๒๐๐,๐๐๐	๑,๒๐๐,๐๐๐	ความยาวของถนน คสล.	ประชาชนผู้ใช้เส้นทางได้รับความสะดวกรวดเร็วในการสัญจร	กองช่าง
๔๐๖	โครงการก่อสร้าง ถนนคสล. ซอยละหุ่ง๑ หมู่ ๔	เพื่อการคมนาคมที่สะดวกและรวดเร็วในการสัญจร	ถนนคสล. ตามแบบอบต. กำหนด	๒,๔๐๐,๐๐๐	๒,๔๐๐,๐๐๐	๒,๔๐๐,๐๐๐	๒,๔๐๐,๐๐๐	๒,๔๐๐,๐๐๐	ความยาวของถนน คสล.	ประชาชนผู้ใช้เส้นทางได้รับความสะดวกรวดเร็วในการสัญจร	กองช่าง
๔๐๗	โครงการก่อสร้าง ถนนคสล. ซอยละหุ่ง ๔ หมู่ ๔	เพื่อการคมนาคมที่สะดวกและรวดเร็วในการสัญจร	ถนนคสล. ตามแบบอบต. กำหนด	๒,๔๐๐,๐๐๐	๒,๔๐๐,๐๐๐	๒,๔๐๐,๐๐๐	๒,๔๐๐,๐๐๐	๒,๔๐๐,๐๐๐	ความยาวของถนน คสล.	ประชาชนผู้ใช้เส้นทางได้รับความสะดวกรวดเร็วในการสัญจร	กองช่าง
๔๐๘	โครงการก่อสร้างถนนคสล. ซอยเวียลโกลงหมู่ ๕	เพื่อการคมนาคมที่สะดวกและรวดเร็วในการสัญจร	ถนนคสล. หรือตามแบบอบต. กำหนด	๑,๒๐๐,๐๐๐	๑,๒๐๐,๐๐๐	๑,๒๐๐,๐๐๐	๑,๒๐๐,๐๐๐	๑,๒๐๐,๐๐๐	ความยาวของถนน	ประชาชนผู้ใช้เส้นทางได้รับความสะดวกรวดเร็วในการสัญจร	กองช่าง
๔๐๙	โครงการก่อสร้าง	เพื่อการคมนาคมที่สะดวกและ	ถนนคสล. หรือตามแบบอบต. กำหนด	๑,๒๐๐,๐๐๐	๑,๒๐๐,๐๐๐	๑,๒๐๐,๐๐๐	๑,๒๐๐,๐๐๐	๑,๒๐๐,๐๐๐	ความยาวของถนน	ประชาชนผู้ใช้เส้นทางได้รับความ	กองช่าง

	ถนนคสล. ซอยพัฒนา สามัคคี ๓ หมู่ ๕	รวดเร็วในการ สัญจร								สะดวกรวดเร็วใน การสัญจร	
๔๑๐	โครงการ ก่อสร้าง ถนน คสล. ซ.ตา รอด หมู่ ๕	เพื่อการคมนาคม ที่สะดวกและ รวดเร็วในการ สัญจร	ถนนคสล.ตามแบบอบต.กำหนด	๒,๔๐๐,๐๐๐	๒,๔๐๐,๐๐๐	๒,๔๐๐,๐๐๐	๒,๔๐๐,๐๐๐	๒,๔๐๐,๐๐๐	ความยาวของ ถนน คสล.	ประชาชนผู้ใช้ เส้นทางได้รับความ สะดวกรวดเร็วใน การสัญจร	กองช่าง
๔๑๑	โครงการ ก่อสร้างถนน คสล. บ้าน นางสุรสอน- นายถวัลย์หมู่ ๕	เพื่อการคมนาคม ที่สะดวกและ รวดเร็วในการ สัญจร	ถนนคสล.ตามแบบอบต.กำหนด	๕๐๐,๐๐๐	๕๐๐,๐๐๐	๕๐๐,๐๐๐	๕๐๐,๐๐๐	๕๐๐,๐๐๐	ความยาวของ ถนน คสล.	ประชาชนผู้ใช้ เส้นทางได้รับความ สะดวกรวดเร็วใน การสัญจร	กองช่าง
๔๑๒	โครงการซ่อม สร้างผิวทาง ถนนลาดยาง ซอยหนองติ่ม ประชาชื่น (ตะวันออก หมู่บ้าน) หมู่ ๕	เพื่อการคมนาคม ที่สะดวกและ รวดเร็วในการ สัญจร	ถนนลาดยาง ตามแบบอบต.กำหนด	๑,๕๐๐,๐๐๐	๑,๕๐๐,๐๐๐	๑,๕๐๐,๐๐๐	๑,๕๐๐,๐๐๐	๑,๕๐๐,๐๐๐	ความยาวของ ถนน ลาดยาง	ประชาชนผู้ใช้ เส้นทางได้รับความ สะดวกรวดเร็วใน การสัญจร	กองช่าง
๔๑๓	โครงการ ก่อสร้าง ถนน คสล. ซอย น าเลือกพัฒนา๓ หมู่ ๕	เพื่อการคมนาคม ที่สะดวกและ รวดเร็วในการ สัญจร	ถนนคสล.ตามแบบอบต.กำหนด	๕๐๐,๐๐๐	๕๐๐,๐๐๐	๕๐๐,๐๐๐	๕๐๐,๐๐๐	๕๐๐,๐๐๐	ความยาวของ ถนน คสล.	ประชาชนผู้ใช้ เส้นทางได้รับความ สะดวกรวดเร็วใน การสัญจร	กองช่าง
๔๑๔	โครงการ ก่อสร้าง ถนน คสล. ซ.เสริม พัฒนา ๘หมู่ ๕	เพื่อการคมนาคม ที่สะดวกและ รวดเร็วในการ สัญจร	ถนนคสล.ตามแบบอบต.กำหนด	๕๐๐,๐๐๐	๕๐๐,๐๐๐	๕๐๐,๐๐๐	๕๐๐,๐๐๐	๕๐๐,๐๐๐	ความยาวของ ถนน คสล.	ประชาชนผู้ใช้ เส้นทางได้รับความ สะดวกรวดเร็วใน การสัญจร	กองช่าง
๔๑๕	โครงการ ก่อสร้าง ถนน คสล. ทิศใต้ นาเลือก-วัด ป่าพนมกรอด หมู่ ๕	เพื่อการคมนาคม ที่สะดวกและ รวดเร็วในการ สัญจร	ถนนคสล.ตามแบบอบต.กำหนด	๒,๔๐๐,๐๐๐	๒,๔๐๐,๐๐๐	๒,๔๐๐,๐๐๐	๒,๔๐๐,๐๐๐	๒,๔๐๐,๐๐๐	ความยาวของ ถนน คสล.	ประชาชนผู้ใช้ เส้นทางได้รับความ สะดวกรวดเร็วใน การสัญจร	กองช่าง

๔๑๖	โครงการก่อสร้างถนนคสล. ซอยประชาร่วมใจ หมู่ ๖	เพื่อการคมนาคมที่สะดวกและรวดเร็วในการสัญจร	ถนนคสล.ตามแบบอบต.กำหนด	๕๐๐,๐๐๐	๕๐๐,๐๐๐	๕๐๐,๐๐๐	๕๐๐,๐๐๐	๕๐๐,๐๐๐	ความยาวของถนน คสล.	ประชาชนผู้ใช้เส้นทางได้รับความสะดวกรวดเร็วในการสัญจร	กองช่าง
๔๑๗	โครงการเสริมสร้างถนนดินลงหินคลุก สีแยก หมู่บ้าน-สำนักสงฆ์หมู่ ๖	เพื่อการคมนาคมที่สะดวกและรวดเร็วในการสัญจร	ถนนดินลงหินคลุกตามแบบอบต.กำหนด	๓๐๐,๐๐๐	๓๐๐,๐๐๐	๓๐๐,๐๐๐	๓๐๐,๐๐๐	๓๐๐,๐๐๐	ความยาวของถนนดินลงหินคลุก	ประชาชนผู้ใช้เส้นทางได้รับความสะดวกรวดเร็วในการสัญจร	กองช่าง
๔๑๘	โครงการก่อสร้าง ถนนคสล. ซอยอนามัยหมู่ ๖	เพื่อการคมนาคมที่สะดวกและรวดเร็วในการสัญจร	ถนนคสล.กว้าง ๕ เมตร ยาว ๑,๐๐๐ เมตรหรือตามแบบอบต.กำหนด	๓,๐๐๐,๐๐๐	๓,๐๐๐,๐๐๐	๓,๐๐๐,๐๐๐	๓,๐๐๐,๐๐๐	๓,๐๐๐,๐๐๐	ความยาวของถนน คสล.	ประชาชนผู้ใช้เส้นทางได้รับความสะดวกรวดเร็วในการสัญจร	กองช่าง
๔๑๙	โครงการก่อสร้าง ถนนคสล. สีแยกข้างวัด-วัดป่าช้า หมู่ ๖	เพื่อการคมนาคมที่สะดวกและรวดเร็วในการสัญจร	ถนนคสล.กว้าง ๔ เมตร ยาว ๑,๐๐๐ เมตรหรือตามแบบอบต.กำหนด	๒,๔๐๐,๐๐๐	๒,๔๐๐,๐๐๐	๒,๔๐๐,๐๐๐	๒,๔๐๐,๐๐๐	๒,๔๐๐,๐๐๐	ความยาวของถนน คสล.	ประชาชนผู้ใช้เส้นทางได้รับความสะดวกรวดเร็วในการสัญจร	กองช่าง
๔๒๐	โครงการก่อสร้างถนนคสล. ซอยสมหวังหมู่ ๗	เพื่อการคมนาคมที่สะดวกและรวดเร็วในการสัญจร	ถนนคสล.ตามแบบอบต.กำหนด	๕๐๐,๐๐๐	๕๐๐,๐๐๐	๕๐๐,๐๐๐	๕๐๐,๐๐๐	๕๐๐,๐๐๐	ความยาวของถนน คสล.	ประชาชนผู้ใช้เส้นทางได้รับความสะดวกรวดเร็วในการสัญจร	กองช่าง
๔๑๓	โครงการก่อสร้างถนนคสล. ซอยบ้านนางพร้อม (บ้านสำโรง)หมู่ ๗	เพื่อการคมนาคมที่สะดวกและรวดเร็วในการสัญจร	ถนนคสล.ตามแบบอบต.กำหนด	๕๐๐,๐๐๐	๕๐๐,๐๐๐	๕๐๐,๐๐๐	๕๐๐,๐๐๐	๕๐๐,๐๐๐	ความยาวของถนน คสล.	ประชาชนผู้ใช้เส้นทางได้รับความสะดวกรวดเร็วในการสัญจร	กองช่าง
๔๑๔	โครงการก่อสร้างถนนคสล. คุ่มบ้านจัดสรร หมู่ ๗	เพื่อการคมนาคมที่สะดวกและรวดเร็วในการสัญจร	ถนนคสล.ตามแบบอบต.กำหนด	๑,๒๐๐,๐๐๐	๑,๒๐๐,๐๐๐	๑,๒๐๐,๐๐๐	๑,๒๐๐,๐๐๐	๑,๒๐๐,๐๐๐	ความยาวของถนน คสล.	ประชาชนผู้ใช้เส้นทางได้รับความสะดวกรวดเร็วในการสัญจร	กองช่าง
๔๑๕	โครงการก่อสร้างถนน	เพื่อการคมนาคมที่สะดวกและ	ถนนคสล.ตามแบบอบต.กำหนด	๕๐๐,๐๐๐	๕๐๐,๐๐๐	๕๐๐,๐๐๐	๕๐๐,๐๐๐	๕๐๐,๐๐๐	ความยาวของถนน คสล.	ประชาชนผู้ใช้เส้นทางได้รับความ	กองช่าง

	คสล. ซอย มิตรภาพ หมู่ ๗	รวดเร็วในการ สัญจร								สะดวกรวดเร็วใน การสัญจร	
๔๑๖	โครงการ ก่อสร้าง ถนน คสล. ซอย ประชาสามใจ หมู่ ๘	เพื่อการคมนาคม ที่สะดวกและ รวดเร็วในการ สัญจร	ถนนคสล.ตามแบบอบต.กำหนด	๕๐๐,๐๐๐	๕๐๐,๐๐๐	๕๐๐,๐๐๐	๕๐๐,๐๐๐	๕๐๐,๐๐๐	ความยาวของ ถนน คสล.	ประชาชนผู้ใช้ เส้นทางได้รับความ สะดวกรวดเร็วใน การสัญจร	กองช่าง
๔๑๗	โครงการ ก่อสร้าง ถนน คสล. โคกป็น รั้ว-หมู่๑๖ หมู่ ๘	เพื่อการคมนาคม ที่สะดวกและ รวดเร็วในการ สัญจร	ถนนคสล.ตามแบบอบต.กำหนด	๓,๐๐๐,๐๐๐	๓,๐๐๐,๐๐๐	๓,๐๐๐,๐๐๐	๓,๐๐๐,๐๐๐	๓,๐๐๐,๐๐๐	ความยาวของ ถนน คสล.	ประชาชนผู้ใช้ เส้นทางได้รับความ สะดวกรวดเร็วใน การสัญจร	กองช่าง
๔๑๘	โครงการ ปรับปรุง ซ่อมแซมคัน ลำห้วย สาธารณะ และวางท่อ ระบายน้ำหมู่ ๘	เพื่อการคมนาคม ที่สะดวก	ปรับปรุงคันลำห้วยตามแบบ อบต.	๑๐๐,๐๐๐	๑๐๐,๐๐๐	๑๐๐,๐๐๐	๑๐๐,๐๐๐	๑๐๐,๐๐๐	จำนวน ครัวเรือนที่ ได้รับ ประโยชน์	ประชาชนได้รับ ความสะดวก	กองช่าง
๔๑๙	โครงการ ซ่อมแซม ถนนลาดยาง ซอย โคก มะระ หมู่ ๘	เพื่อการคมนาคม ที่สะดวกและ รวดเร็วในการ สัญจร	ซ่อมแซมถนนลาดยางที่เป็นหลุมเป็น บ่อ ตามแบบอบต.กำหนด	๓๐,๐๐๐	๓๐,๐๐๐	๓๐,๐๐๐	๓๐,๐๐๐	๓๐,๐๐๐	จำนวนพื้นที่ ที่ได้รับการ ซ่อมแซม	ประชาชนผู้ใช้ เส้นทางได้รับความ สะดวกรวดเร็วใน การสัญจร	กองช่าง
๔๒๐	โครงการ ซ่อมแซม ถนนลาดยาง ซอยอ้อมใหญ่ หมู่ ๘	เพื่อการคมนาคม ที่สะดวกและ รวดเร็วในการ สัญจร	ซ่อมแซมถนนลาดยางที่เป็นหลุมเป็น บ่อ ตามแบบอบต.กำหนด	๓๐,๐๐๐	๓๐,๐๐๐	๓๐,๐๐๐	๓๐,๐๐๐	๓๐,๐๐๐	จำนวนพื้นที่ ที่ได้รับการ ซ่อมแซม	ประชาชนผู้ใช้ เส้นทางได้รับความ สะดวกรวดเร็วใน การสัญจร	กองช่าง
๔๒๑	โครงการ ขยายเขต ประปาหมู่ ๙	เพื่อให้ประชากร ในหมู่บ้านได้รับ น้ำสะอาดในการ บริโภค	ขยายท่อเมนตึ่ประปาภายในหมู่บ้าน/ วางท่อ ฯลฯ (ตามแบบ อบต.)	๑,๕๐๐,๐๐๐	๑,๕๐๐,๐๐๐	๑,๕๐๐,๐๐๐	๑,๕๐๐,๐๐๐	๑,๕๐๐,๐๐๐	จำนวน ครัวเรือนที่ ได้รับ ประโยชน์	ประชาชนมีน้ำ สะอาดไว้ใช้ในการ อุปโภคและบริโภค	กองช่าง
๔๒๒	โครงการ ก่อสร้างถนน	เพื่อการคมนาคม ที่สะดวกและ	ถนนคสล.ตามแบบอบต.กำหนด	๕๐๐,๐๐๐	๕๐๐,๐๐๐	๕๐๐,๐๐๐	๕๐๐,๐๐๐	๕๐๐,๐๐๐	ความยาวของ ถนน คสล.	ประชาชนผู้ใช้ เส้นทางได้รับความ	กองช่าง

	คสล. ขอยตา ปลั้ม หมู่ ๙	รวดเร็วในการ สัญจร								สะดวกรวดเร็วใน การสัญจร	
๔๒๓	โครงการ ก่อสร้างถนน คสล. ขอยตา ฉันท-ยาย แอม หมู่ ๙	เพื่อการคมนาคม ที่สะดวกและ รวดเร็วในการ สัญจร	ถนนคสล.กว้าง ๔ เมตร ยาว ๕๐๐ เมตรหรือ ตามแบบอบต.กำหนด	๑,๒๐๐,๐๐๐	๑,๒๐๐,๐๐๐	๑,๒๐๐,๐๐๐	๑,๒๐๐,๐๐๐	๑,๒๐๐,๐๐๐	ความยาวของ ถนน คสล.	ประชาชนผู้ใช้ เส้นทางได้รับความ สะดวกรวดเร็วใน การสัญจร	กองช่าง
๔๒๔	โครงการ ก่อสร้างถนน คสล. ตระ งอล ๒ หมู่ ๙	เพื่อการคมนาคม ที่สะดวกและ รวดเร็วในการ สัญจร	ถนนคสล.กว้าง ๔ เมตร ยาว ๓๐๐ เมตรหรือ.ตามแบบอบต.กำหนด	๗๒๐,๐๐๐	๗๒๐,๐๐๐	๗๒๐,๐๐๐	๗๒๐,๐๐๐	๗๒๐,๐๐๐	ความยาวของ ถนน คสล.	ประชาชนผู้ใช้ เส้นทางได้รับความ สะดวกรวดเร็วใน การสัญจร	กองช่าง
๔๒๕	โครงการ ก่อสร้างถนน คสล. ทมอทะ เพอ หมู่ ๑๐	เพื่อการคมนาคม ที่สะดวกและ รวดเร็วในการ สัญจร	ถนนคสล.กว้าง ๔ เมตร ยาว ๑,๐๐๐ เมตร หรือ ตามแบบอบต.กำหนด	๒,๔๐๐,๐๐๐	๒,๔๐๐,๐๐๐	๒,๔๐๐,๐๐๐	๒,๔๐๐,๐๐๐	๒,๔๐๐,๐๐๐	ความยาวของ ถนน คสล.	ประชาชนผู้ใช้ เส้นทางได้รับความ สะดวกรวดเร็วใน การสัญจร	กองช่าง
๔๒๖	โครงการ ก่อสร้างถนน คสล. โคก กลาง-โคก สะอาด หมู่ ๑๐	เพื่อการคมนาคม ที่สะดวกและ รวดเร็วในการ สัญจร	ถนนคสล.กว้าง ๔ เมตร ยาว ๑,๐๐๐ เมตร หรือ ตามแบบอบต.กำหนด	๒,๔๐๐,๐๐๐	๒,๔๐๐,๐๐๐	๒,๔๐๐,๐๐๐	๒,๔๐๐,๐๐๐	๒,๔๐๐,๐๐๐	ความยาวของ ถนน คสล.	ประชาชนผู้ใช้ เส้นทางได้รับความ สะดวกรวดเร็วใน การสัญจร	กองช่าง
๔๒๗	โครงการ ก่อสร้างถนน คสล. สวาย ทาบ-ทมอทะ เพอ หมู่ ๑๐	เพื่อการคมนาคม ที่สะดวกและ รวดเร็วในการ สัญจร	ถนนคสล.ตามแบบอบต.กำหนด	๒,๔๐๐,๐๐๐	๒,๔๐๐,๐๐๐	๒,๔๐๐,๐๐๐	๒,๔๐๐,๐๐๐	๒,๔๐๐,๐๐๐	ความยาวของ ถนน คสล.	ประชาชนผู้ใช้ เส้นทางได้รับความ สะดวกรวดเร็วใน การสัญจร	กองช่าง
๔๒๘	โครงการ ก่อสร้าง ถนนลาดยาง ตาไทย – โคก กลางหมู่ ๑๐	เพื่อการคมนาคม ที่สะดวกและ รวดเร็วในการ สัญจร	ถนนลาดยาง ตามแบบ อบตกำหนด	๒,๐๐๐,๐๐๐	๒,๐๐๐,๐๐๐	๒,๐๐๐,๐๐๐	๒,๐๐๐,๐๐๐	๒,๐๐๐,๐๐๐	ความยาวของ ถนน ลาดยาง	ประชาชนผู้ใช้ เส้นทางได้รับความ สะดวกรวดเร็วใน การสัญจร	กองช่าง
๔๒๙	โครงการ ก่อสร้าง ถนนลาดยาง สวายทาบ – ทมอทะเพ อหมู่ ๑๐	เพื่อการคมนาคม ที่สะดวกและ รวดเร็วในการ สัญจร	ถนนลาดยาง ตามแบบ อบตกำหนด	๓,๐๐๐,๐๐๐	๓,๐๐๐,๐๐๐	๓,๐๐๐,๐๐๐	๓,๐๐๐,๐๐๐	๓,๐๐๐,๐๐๐	ความยาวของ ถนน ลาดยาง	ประชาชนผู้ใช้ เส้นทางได้รับความ สะดวกรวดเร็วใน การสัญจร	กองช่าง

๔๓๐	โครงการก่อสร้างถนนคสล. บุญซี-หมอกะเพอ หมู่ ๑๐	เพื่อการคมนาคมที่สะดวกและรวดเร็วในการสัญจร	ถนนคสล.กว้าง ๔ เมตร ยาว ๑,๐๐๐ เมตร หรือ ตามแบบอบต.กำหนด	๒,๕๐๐,๐๐๐	๒,๕๐๐,๐๐๐	๒,๕๐๐,๐๐๐	๒,๕๐๐,๐๐๐	๒,๕๐๐,๐๐๐	ความยาวของถนน คสล.	ประชาชนผู้ใช้เส้นทางได้รับความสะดวกรวดเร็วในการสัญจร	กองช่าง
๔๓๑	โครงการก่อสร้างถนนคสล. ซอย อังกรวง หมู่ ๑๐	เพื่อการคมนาคมที่สะดวกและรวดเร็วในการสัญจร	ถนนคสล.กว้าง ๔ เมตร ยาว ๕๐๐ เมตร หรือ ตามแบบอบต.กำหนด	๑,๒๐๐,๐๐๐	๑,๒๐๐,๐๐๐	๑,๒๐๐,๐๐๐	๑,๒๐๐,๐๐๐	๑,๒๐๐,๐๐๐	ความยาวของถนน คสล.	ประชาชนผู้ใช้เส้นทางได้รับความสะดวกรวดเร็วในการสัญจร	กองช่าง
๔๓๒	โครงการก่อสร้างถนนคสล. ริมสระน้ำตะวันออก ศาลา หมู่ ๑๐	เพื่อการคมนาคมที่สะดวกและรวดเร็วในการสัญจร	ถนนคสล.ตามแบบอบต.กำหนด	๑,๒๐๐,๐๐๐	๑,๒๐๐,๐๐๐	๑,๒๐๐,๐๐๐	๑,๒๐๐,๐๐๐	๑,๒๐๐,๐๐๐	ความยาวของถนน คสล.	ประชาชนผู้ใช้เส้นทางได้รับความสะดวกรวดเร็วในการสัญจร	กองช่าง
๔๓๓	โครงการก่อสร้างบันไดลงสระน้ำกลางหมู่บ้าน หมู่ ๑๐	เพื่อการความสะดวกในการใช้สระน้ำสาธารณะ	บันได ตามแบบอบต.กำหนด	๒๐๐,๐๐๐	๒๐๐,๐๐๐	๒๐๐,๐๐๐	๒๐๐,๐๐๐	๒๐๐,๐๐๐	จำนวนบันได	ประชาชนผู้ใช้สระน้ำสาธารณะได้รับความสะดวก	กองช่าง
๔๓๔	โครงการขยายเขตไฟฟ้า ทิศเหนือหนองน้ำหมู่ ๑๐	เพื่อขยายเขตไฟฟ้าให้กับประชาชน	มีกระแสไฟฟ้าความดันต่ำใช้ทุกครัวเรือน	๒๐๐,๐๐๐	๒๐๐,๐๐๐	๒๐๐,๐๐๐	๒๐๐,๐๐๐	๒๐๐,๐๐๐	ร้อยละของครัวเรือนที่ได้รับการขยายเขต	ประชาชนได้รับความสะดวกสบายและปลอดภัยในชีวิตและทรัพย์สินจากการขยายเขตไฟฟ้า	กองช่าง
๔๓๕	โครงการปรับปรุงคันลำห้วยลงหินคลุกตะวันออกหมู่บ้าน หมู่ ๑๑	เพื่อการคมนาคมที่สะดวกและรวดเร็วในการสัญจร	ถนนดินลงหินคลุกกว้าง ๓ เมตร ยาว ๑,๐๐๐ เมตรหรือ ตามแบบอบต.กำหนด	๓๕๐,๐๐๐	๓๕๐,๐๐๐	๓๕๐,๐๐๐	๓๕๐,๐๐๐	๓๕๐,๐๐๐	ความยาวของถนนดินลงหินคลุก	ประชาชนผู้ใช้เส้นทางได้รับความสะดวกรวดเร็วในการสัญจร	กองช่าง
๔๓๖	โครงการก่อสร้างถนนคสล. ซอย	เพื่อการคมนาคมที่สะดวกและรวดเร็วในการ	ถนนคสล.กว้าง ๔ เมตร ยาว ๑,๐๐๐ เมตร หรือ ตามแบบอบต.กำหนด	๒,๕๐๐,๐๐๐	๒,๕๐๐,๐๐๐	๒,๕๐๐,๐๐๐	๒,๕๐๐,๐๐๐	๒,๕๐๐,๐๐๐	ความยาวของถนน คสล.	ประชาชนผู้ใช้เส้นทางได้รับความสะดวกรวดเร็วใน	กองช่าง

	ตันโพธิ์ หมู่ ๑๑	สัญญา								การสัญญา	
๔๓๗	โครงการก่อสร้างถนนคสล. ซอยบ้านตาทอง หมู่ ๑๑	เพื่อการคมนาคมที่สะดวกและรวดเร็วในการสัญจร	ถนนคสล.ตามแบบอบต.กำหนด	๕๐๐,๐๐๐	๕๐๐,๐๐๐	๕๐๐,๐๐๐	๕๐๐,๐๐๐	๕๐๐,๐๐๐	ความยาวของถนน คสล.	ประชาชนผู้ใช้เส้นทางได้รับความสะดวกรวดเร็วในการสัญจร	กองช่าง
๔๓๘	โครงการก่อสร้างถนนคสล. ซอยตันโพธิ์ทิศตะวันตก หมู่ ๑๑	เพื่อการคมนาคมที่สะดวกและรวดเร็วในการสัญจร	ถนนคสล.ตามแบบอบต.กำหนด	๕๐๐,๐๐๐	๕๐๐,๐๐๐	๕๐๐,๐๐๐	๕๐๐,๐๐๐	๕๐๐,๐๐๐	ความยาวของถนน คสล.	ประชาชนผู้ใช้เส้นทางได้รับความสะดวกรวดเร็วในการสัญจร	กองช่าง
๔๓๙	โครงการก่อสร้างถนนคสล. ซอยหนองใหญ่ (บ้านนายเก่ง) หมู่ ๑๑	เพื่อการคมนาคมที่สะดวกและรวดเร็วในการสัญจร	ถนนคสล.กว้าง ๔ เมตร ยาว ๕๐๐ เมตร หรือตามแบบอบต.กำหนด	๑,๒๐๐,๐๐๐	๑,๒๐๐,๐๐๐	๑,๒๐๐,๐๐๐	๑,๒๐๐,๐๐๐	๑,๒๐๐,๐๐๐	ความยาวของถนน คสล.	ประชาชนผู้ใช้เส้นทางได้รับความสะดวกรวดเร็วในการสัญจร	กองช่าง
๔๔๐	โครงการก่อสร้างถนนคสล. ซอยหนองใหญ่๒ (บ้านนายกลับ) หมู่ ๑๑	เพื่อการคมนาคมที่สะดวกและรวดเร็วในการสัญจร	ถนนคสล.กว้าง ๔ เมตร ยาว ๑,๐๐๐ เมตร หรือ ตามแบบอบต.กำหนด	๒,๔๐๐,๐๐๐	๒,๔๐๐,๐๐๐	๒,๔๐๐,๐๐๐	๒,๔๐๐,๐๐๐	๒,๔๐๐,๐๐๐	ความยาวของถนน คสล.	ประชาชนผู้ใช้เส้นทางได้รับความสะดวกรวดเร็วในการสัญจร	กองช่าง
๔๔๑	โครงการซ่อมสร้างผิวทางถนนลาดยาง ซอยปลาทุ หมู่ ๑๑	เพื่อการคมนาคมที่สะดวกและรวดเร็วในการสัญจร	ถนนลาดยาง ตามแบบอบต.กำหนด	๑,๕๐๐,๐๐๐	๑,๕๐๐,๐๐๐	๑,๕๐๐,๐๐๐	๑,๕๐๐,๐๐๐	๑,๕๐๐,๐๐๐	ความยาวของถนน ลาดยาง	ประชาชนผู้ใช้เส้นทางได้รับความสะดวกรวดเร็วในการสัญจร	กองช่าง
๔๔๒	โครงการซ่อมสร้างผิวทางถนนลาดยาง ซอยหนองใหญ่-ต.ตระแสง หมู่ ๑๑	เพื่อการคมนาคมที่สะดวกและรวดเร็วในการสัญจร	ถนนลาดยาง ตามแบบอบต.กำหนด	๑,๕๐๐,๐๐๐	๑,๕๐๐,๐๐๐	๑,๕๐๐,๐๐๐	๑,๕๐๐,๐๐๐	๑,๕๐๐,๐๐๐	ความยาวของถนน ลาดยาง	ประชาชนผู้ใช้เส้นทางได้รับความสะดวกรวดเร็วในการสัญจร	กองช่าง

๔๔๓	โครงการก่อสร้างถนนคสล. ซอยหนองใหญ่ หมู่ ๑๑	เพื่อการคมนาคมที่สะดวกและรวดเร็วในการสัญจร	ถนนคสล.ตามแบบอบต.กำหนด	๕๐๐,๐๐๐	๕๐๐,๐๐๐	๕๐๐,๐๐๐	๕๐๐,๐๐๐	๕๐๐,๐๐๐	ความยาวของถนน คสล.	ประชาชนผู้ใช้เส้นทางได้รับความสะดวกรวดเร็วในการสัญจร	กองช่าง
๔๔๔	โครงการก่อสร้างถนนคสล. ซอยหรรษาหมู่ ๑๒	เพื่อการคมนาคมที่สะดวกและรวดเร็วในการสัญจร	ถนนคสล.กว้าง ๔ เมตร ยาว ๒๐๐ เมตร หรือตามแบบอบต.กำหนด	๕๐๐,๐๐๐	๕๐๐,๐๐๐	๕๐๐,๐๐๐	๕๐๐,๐๐๐	๕๐๐,๐๐๐	ความยาวของถนน คสล.	ประชาชนผู้ใช้เส้นทางได้รับความสะดวกรวดเร็วในการสัญจร	กองช่าง
๔๔๕	โครงการก่อสร้างถนนคสล. ซอยร่วมฤดี หมู่ ๑๒	เพื่อการคมนาคมที่สะดวกและรวดเร็วในการสัญจร	ถนนคสล.กว้าง ๔ เมตร ยาว ๕๐๐ เมตร หรือตามแบบอบต.กำหนด	๑,๒๐๐,๐๐๐	๑,๒๐๐,๐๐๐	๑,๒๐๐,๐๐๐	๑,๒๐๐,๐๐๐	๑,๒๐๐,๐๐๐	ความยาวของถนน คสล.	ประชาชนผู้ใช้เส้นทางได้รับความสะดวกรวดเร็วในการสัญจร	กองช่าง
๔๔๖	โครงการก่อสร้างถนนคสล. ซ้าง รร.นาเสือก-วัดป่าพนมกรอด หมู่ ๑๒	เพื่อการคมนาคมที่สะดวกและรวดเร็วในการสัญจร	ถนนคสล.ตามแบบอบต.กำหนด	๑,๒๐๐,๐๐๐	๑,๒๐๐,๐๐๐	๑,๒๐๐,๐๐๐	๑,๒๐๐,๐๐๐	๑,๒๐๐,๐๐๐	ความยาวของถนน คสล.	ประชาชนผู้ใช้เส้นทางได้รับความสะดวกรวดเร็วในการสัญจร	กองช่าง
๔๔๗	โครงการก่อสร้างถนนคสล. หลังวัดไปบ้านนาบัว หมู่ ๑๒	เพื่อการคมนาคมที่สะดวกและรวดเร็วในการสัญจร	ถนนคสล.ตามแบบอบต.กำหนด	๑,๒๐๐,๐๐๐	๑,๒๐๐,๐๐๐	๑,๒๐๐,๐๐๐	๑,๒๐๐,๐๐๐	๑,๒๐๐,๐๐๐	ความยาวของถนน คสล.	ประชาชนผู้ใช้เส้นทางได้รับความสะดวกรวดเร็วในการสัญจร	กองช่าง
๔๔๘	โครงการขยายเขตไฟฟ้า ซอยหรรษาหมู่ ๑๒	เพื่อขยายเขตไฟฟ้าให้กับประชาชน	มีกระแสไฟฟ้าความดันต่ำใช้ทุกครัวเรือน	๒๐๐,๐๐๐	๒๐๐,๐๐๐	๒๐๐,๐๐๐	๒๐๐,๐๐๐	๒๐๐,๐๐๐	ร้อยละของครัวเรือนที่ได้รับการขยายเขต	ประชาชนได้รับความสะดวกสบายและปลอดภัยในชีวิตและทรัพย์สินจากการขยายเขตไฟฟ้า	กองช่าง
๔๔๙	โครงการก่อสร้างถนนคสล. โคกทม-รพ.สต. ตำบลนาบัว หมู่ ๑๓	เพื่อการคมนาคมที่สะดวกและรวดเร็วในการสัญจร	ถนนคสล.กว้าง ๕ เมตร ยาว ๑,๐๐๐ เมตร หรือ ตามแบบอบต.กำหนด	๓,๐๐๐,๐๐๐	๓,๐๐๐,๐๐๐	๓,๐๐๐,๐๐๐	๓,๐๐๐,๐๐๐	๓,๐๐๐,๐๐๐	ความยาวของถนน คสล.	ประชาชนผู้ใช้เส้นทางได้รับความสะดวกรวดเร็วในการสัญจร	กองช่าง

๔๕๐	โครงการขยายเขตไฟฟ้า ขอย ไทรงามหมู่ ๑๓	เพื่อขยายเขตไฟฟ้าให้กับประชาชน	มีกระแสไฟฟ้าความดันต่ำใช้ทุกครัวเรือน	๒๐๐,๐๐๐	๒๐๐,๐๐๐	๒๐๐,๐๐๐	๒๐๐,๐๐๐	๒๐๐,๐๐๐	ร้อยละของครัวเรือนที่ได้รับการขยายเขต	ประชาชนได้รับความสะดวกสบายและปลอดภัยในชีวิตและทรัพย์สินจากการขยายเขตไฟฟ้า	กองช่าง
๔๕๑	โครงการก่อสร้าง/ปรับปรุงศาลาประชาคมหมู่ ๑๔	เพื่อให้ศาลาอยู่ในสภาพสมบูรณ์ใช้งานได้ตลอดเวลา	ศาลาประชาคมหมู่บ้าน	๕๐๐,๐๐๐	๕๐๐,๐๐๐	๕๐๐,๐๐๐	๕๐๐,๐๐๐	๕๐๐,๐๐๐	จำนวนพื้นที่ศาลาที่ได้รับการปรับปรุง	ประชาชนได้รับความสะดวกจากการปรับปรุงศาลาให้มั่นคงแข็งแรงปลอดภัยและใช้งานได้	กองช่าง
๔๕๒	โครงการก่อสร้างถนนคสล. ขอยยายเบน หมู่ ๑๔	เพื่อการคมนาคมที่สะดวกและรวดเร็วในการสัญจร	ถนนคสล.ตามแบบอบต.กำหนด	๕๐๐,๐๐๐	๕๐๐,๐๐๐	๕๐๐,๐๐๐	๕๐๐,๐๐๐	๕๐๐,๐๐๐	ความยาวของถนน คสล.	ประชาชนผู้ใช้เส้นทางได้รับความสะดวกรวดเร็วในการสัญจร	กองช่าง
๔๕๓	โครงการปรับปรุงถนนลงหินคลุกขอย ตาเทียม หมู่ ๑๔	เพื่อการคมนาคมที่สะดวกและรวดเร็วในการสัญจร	ถนนดินลงหินคลุกตามแบบอบต.กำหนด	๓๐๐,๐๐๐	๓๐๐,๐๐๐	๓๐๐,๐๐๐	๓๐๐,๐๐๐	๓๐๐,๐๐๐	ความยาวของถนนดินลงหินคลุก	ประชาชนผู้ใช้เส้นทางได้รับความสะดวกรวดเร็วในการสัญจร	กองช่าง
๔๕๔	โครงการก่อสร้างถนนคสล. รอบหนองตังกอ หมู่ ๑๔	เพื่อการคมนาคมที่สะดวกและรวดเร็วในการสัญจร	ถนนคสล.กว้าง ๔ เมตร ยาว ๑,๐๐๐ เมตร หรือ ตามแบบอบต.กำหนด	๒,๔๐๐,๐๐๐	๒,๔๐๐,๐๐๐	๒,๔๐๐,๐๐๐	๒,๔๐๐,๐๐๐	๒,๔๐๐,๐๐๐	ความยาวของถนน คสล.	ประชาชนผู้ใช้เส้นทางได้รับความสะดวกรวดเร็วในการสัญจร	กองช่าง
๔๕๕	โครงการก่อสร้างถนนคสล. ถ.สายป่าช้า หมู่ ๑๔	เพื่อการคมนาคมที่สะดวกและรวดเร็วในการสัญจร	ถนนคสล.กว้าง ๔ เมตร ยาว ๑,๐๐๐ เมตร หรือ ตามแบบอบต.กำหนด	๒,๔๐๐,๐๐๐	๒,๔๐๐,๐๐๐	๒,๔๐๐,๐๐๐	๒,๔๐๐,๐๐๐	๒,๔๐๐,๐๐๐	ความยาวของถนน คสล.	ประชาชนผู้ใช้เส้นทางได้รับความสะดวกรวดเร็วในการสัญจร	กองช่าง
๔๕๖	โครงการก่อสร้างถนนคสล. ขอยโนงโคลด หมู่ ๑๔	เพื่อการคมนาคมที่สะดวกและรวดเร็วในการสัญจร	ถนนคสล.ตามแบบอบต.กำหนด	๒,๔๐๐,๐๐๐	๒,๔๐๐,๐๐๐	๒,๔๐๐,๐๐๐	๒,๔๐๐,๐๐๐	๒,๔๐๐,๐๐๐	ความยาวของถนน คสล.	ประชาชนผู้ใช้เส้นทางได้รับความสะดวกรวดเร็วในการสัญจร	กองช่าง

๔๖๗	โครงการก่อสร้างถนนคสล. หนองกระหม-นาเสือก หมู่ ๑๕	เพื่อการคมนาคมที่สะดวกและรวดเร็วในการสัญจร	ถนนคสล.กว้าง ๕ เมตร ยาว ๕๐๐ เมตร หรือ ตามแบบอบต.กำหนด	๒,๔๐๐,๐๐๐	๒,๔๐๐,๐๐๐	๒,๔๐๐,๐๐๐	๒,๔๐๐,๐๐๐	๒,๔๐๐,๐๐๐	ความยาวของถนน คสล.	ประชาชนผู้ใช้เส้นทางได้รับความสะดวกรวดเร็วในการสัญจร	กองช่าง
๔๕๘	โครงการก่อสร้างถนนคสล. หมู่๑๕ - หมู่๑๐ หมู่ ๑๕	เพื่อการคมนาคมที่สะดวกและรวดเร็วในการสัญจร	ถนนคสล.ตามแบบอบต.กำหนด	๒,๔๐๐,๐๐๐	๒,๔๐๐,๐๐๐	๒,๔๐๐,๐๐๐	๒,๔๐๐,๐๐๐	๒,๔๐๐,๐๐๐	ความยาวของถนน คสล.	ประชาชนผู้ใช้เส้นทางได้รับความสะดวกรวดเร็วในการสัญจร	กองช่าง
๔๕๙	โครงการก่อสร้างถนนคสล. ถนนกระหนอบร่วมเย็น(หลังอุ้งนกการยาง) หมู่ ๑๖	เพื่อการคมนาคมที่สะดวกและรวดเร็วในการสัญจร	ถนนคสล.ตามแบบอบต.กำหนด	๕๐๐,๐๐๐	๕๐๐,๐๐๐	๕๐๐,๐๐๐	๕๐๐,๐๐๐	๕๐๐,๐๐๐	ความยาวของถนน คสล.	ประชาชนผู้ใช้เส้นทางได้รับความสะดวกรวดเร็วในการสัญจร	กองช่าง
๔๖๐	โครงการก่อสร้างถนนคสล. ซอยจบกพัฒนา หมู่ ๑๖	เพื่อการคมนาคมที่สะดวกและรวดเร็วในการสัญจร	ถนนคสล.กว้าง ๕ เมตร ยาว ๑,๐๐๐ เมตร หรือ ตามแบบอบต.กำหนด	๓,๐๐๐,๐๐๐	๓,๐๐๐,๐๐๐	๓,๐๐๐,๐๐๐	๓,๐๐๐,๐๐๐	๓,๐๐๐,๐๐๐	ความยาวของถนน คสล.	ประชาชนผู้ใช้เส้นทางได้รับความสะดวกรวดเร็วในการสัญจร	กองช่าง
๔๖๑	โครงการก่อสร้างถนนคสล. ซอยร่วมเย็น๓ หมู่ ๑๖	เพื่อการคมนาคมที่สะดวกและรวดเร็วในการสัญจร	ถนนคสล.กว้าง ๕ เมตร ยาว ๑,๐๐๐ เมตร หรือ ตามแบบอบต.กำหนด	๓,๐๐๐,๐๐๐	๓,๐๐๐,๐๐๐	๓,๐๐๐,๐๐๐	๓,๐๐๐,๐๐๐	๓,๐๐๐,๐๐๐	ความยาวของถนน คสล.	ประชาชนผู้ใช้เส้นทางได้รับความสะดวกรวดเร็วในการสัญจร	กองช่าง
๔๖๒	โครงการก่อสร้างถนนคสล. หนองขี้เหล็ก-ซอยน้องเมีย หมู่ ๑๖	เพื่อการคมนาคมที่สะดวกและรวดเร็วในการสัญจร	ถนนคสล.กว้าง ๕ เมตร ยาว ๑,๐๐๐ เมตร หรือ ตามแบบอบต.กำหนด	๓,๐๐๐,๐๐๐	๓,๐๐๐,๐๐๐	๓,๐๐๐,๐๐๐	๓,๐๐๐,๐๐๐	๓,๐๐๐,๐๐๐	ความยาวของถนน คสล.	ประชาชนผู้ใช้เส้นทางได้รับความสะดวกรวดเร็วในการสัญจร	กองช่าง
๔๖๓	โครงการก่อสร้างถนนคสล. ซอยคน	เพื่อการคมนาคมที่สะดวกและรวดเร็วในการ	ถนนคสล.กว้าง ๓ เมตร ยาว ๕๐๐ เมตร หรือ ตามแบบอบต.กำหนด	๑,๐๐๐,๐๐๐	๑,๐๐๐,๐๐๐	๑,๐๐๐,๐๐๐	๑,๐๐๐,๐๐๐	๑,๐๐๐,๐๐๐	ความยาวของถนน คสล.	ประชาชนผู้ใช้เส้นทางได้รับความสะดวกรวดเร็วใน	กองช่าง

	ขยัน(บ้านตา จวน) หมู่ ๑๖	สัญญา								การสัญญา	
๔๖๔	โครงการ ก่อสร้างถนน คสล. ขอย ร่วมใจพัฒนา หมู่ ๑๖	เพื่อการคมนาคม ที่สะดวกและ รวดเร็วในการ สัญจร	ถนนคสล.กว้าง ๕ เมตร ยาว ๑,๐๐๐ เมตร หรือ ตามแบบอบต.กำหนด	๓,๐๐๐,๐๐๐	๓,๐๐๐,๐๐๐	๓,๐๐๐,๐๐๐	๓,๐๐๐,๐๐๐	๓,๐๐๐,๐๐๐	ความยาวของ ถนน คสล.	ประชาชนผู้ใช้ เส้นทางได้รับความ สะดวกรวดเร็วใน การสัญจร	กองช่าง
๔๖๕	โครงการ ก่อสร้างถนน คสล. ขอย โคกสะแก หมู่ ๑๖	เพื่อการคมนาคม ที่สะดวกและ รวดเร็วในการ สัญจร	ถนนคสล.กว้าง ๔ เมตร ยาว ๑๕๐ เมตร หรือ ตามแบบอบต.กำหนด	๕๐๐,๐๐๐	๕๐๐,๐๐๐	๕๐๐,๐๐๐	๕๐๐,๐๐๐	๕๐๐,๐๐๐	ความยาวของ ถนน คสล.	ประชาชนผู้ใช้ เส้นทางได้รับความ สะดวกรวดเร็วใน การสัญจร	กองช่าง
๔๖๗	โครงการ ก่อสร้างถนน คสล. ขอย บ้านแม่หมอ นิต หมู่ ๑๖	เพื่อการคมนาคม ที่สะดวกและ รวดเร็วในการ สัญจร	ถนนคสล.กว้าง ๓ เมตร ยาว ๓๐๐ เมตร หรือ ตามแบบอบต.กำหนด	๑,๐๐๐,๐๐๐	๑,๐๐๐,๐๐๐	๑,๐๐๐,๐๐๐	๑,๐๐๐,๐๐๐	๑,๐๐๐,๐๐๐	ความยาวของ ถนน คสล.	ประชาชนผู้ใช้ เส้นทางได้รับความ สะดวกรวดเร็วใน การสัญจร	กองช่าง
๔๖๘	โครงการ ก่อสร้างถนน คสล. ขอย ทรัพย์ เพิ่มพูน-คุ้ม กาบเงิน หมู่ ๑๗	เพื่อการคมนาคม ที่สะดวกและ รวดเร็วในการ สัญจร	ถนนคสล.กว้าง ๔ เมตร ยาว ๕๐๐ เมตร หรือตามแบบอบต.กำหนด	๑,๒๐๐,๐๐๐	๑,๒๐๐,๐๐๐	๑,๒๐๐,๐๐๐	๑,๒๐๐,๐๐๐	๑,๒๐๐,๐๐๐	ความยาวของ ถนน คสล.	ประชาชนผู้ใช้ เส้นทางได้รับความ สะดวกรวดเร็วใน การสัญจร	กองช่าง
๔๖๙	โครงการ ก่อสร้างถนน คสล.ถนน ประชา สามัคคี หมู่ ๑๗	เพื่อการคมนาคม ที่สะดวกและ รวดเร็วในการ สัญจร	ถนนคสล.ตามแบบอบต.กำหนด	๕๐๐,๐๐๐	๕๐๐,๐๐๐	๕๐๐,๐๐๐	๕๐๐,๐๐๐	๕๐๐,๐๐๐	ความยาวของ ถนน คสล.	ประชาชนผู้ใช้ เส้นทางได้รับความ สะดวกรวดเร็วใน การสัญจร	กองช่าง
๔๗๐	โครงการ ขยายไหล่ทาง ถนน คสล. ถนนประชา สามัคคี หมู่ ๑๗	เพื่อการคมนาคม ที่สะดวกและ รวดเร็วในการ สัญจร	ขนาดไหล่ทางถนนคสล.ตามแบบอบต. กำหนด	๓๐๐,๐๐๐	๓๐๐,๐๐๐	๓๐๐,๐๐๐	๓๐๐,๐๐๐	๓๐๐,๐๐๐	พื้นที่ของไหล่ ทางถนน คสล.	ประชาชนผู้ใช้ เส้นทางได้รับความ สะดวกรวดเร็วใน การสัญจร	กองช่าง

๔๗๑	โครงการก่อสร้างถนนคสล. ซอยเลิศรังสรรค์ หมู่ ๑๗	เพื่อการคมนาคมที่สะดวกและรวดเร็วในการสัญจร	ถนนคสล. กว้าง ๔ เมตร ยาว ๕๐๐ เมตร หรือตามแบบอบต. กำหนด	๑,๒๐๐,๐๐๐	๑,๒๐๐,๐๐๐	๑,๒๐๐,๐๐๐	๑,๒๐๐,๐๐๐	๑,๒๐๐,๐๐๐	ความยาวของถนน คสล.	ประชาชนผู้ใช้เส้นทางได้รับความสะดวกรวดเร็วในการสัญจร	กองช่าง
๔๗๒	โครงการซ่อมสร้างผิวทางถนนลาดยาง ถ.สามัคคี ธรรมกลาง หมู่บ้าน หมู่ ๑๗	เพื่อการคมนาคมที่สะดวกและรวดเร็วในการสัญจร	ถนนลาดยาง ตามแบบอบต. กำหนด	๑,๕๐๐,๐๐๐	๑,๕๐๐,๐๐๐	๑,๕๐๐,๐๐๐	๑,๕๐๐,๐๐๐	๑,๕๐๐,๐๐๐	ความยาวของถนน ลาดยาง	ประชาชนผู้ใช้เส้นทางได้รับความสะดวกรวดเร็วในการสัญจร	กองช่าง
๔๗๓	โครงการซ่อมแซมถนนลาดยางถนนไทรงาม หมู่ ๑๗	เพื่อการคมนาคมที่สะดวกและรวดเร็วในการสัญจร	ซ่อมแซมถนนลาดยางที่เป็นหลุม ตามแบบอบต. กำหนด	๒๕,๐๐๐	๒๕,๐๐๐	๒๕,๐๐๐	๒๕,๐๐๐	๒๕,๐๐๐	ความยาวของถนน ลาดยาง	ประชาชนผู้ใช้เส้นทางได้รับความสะดวกรวดเร็วในการสัญจร	กองช่าง
๔๗๔	โครงการก่อสร้างถนนคสล. คุ่มกาบเงิน ซอยเลิศรังสรรค์ หมู่ ๑๗	เพื่อการคมนาคมที่สะดวกและรวดเร็วในการสัญจร	ถนนคสล. ตามแบบอบต. กำหนด	๕๐๐,๐๐๐	๕๐๐,๐๐๐	๕๐๐,๐๐๐	๕๐๐,๐๐๐	๕๐๐,๐๐๐	ความยาวของถนน คสล.	ประชาชนผู้ใช้เส้นทางได้รับความสะดวกรวดเร็วในการสัญจร	กองช่าง
๔๗๕	โครงการก่อสร้างถนนคสล. คุ่มกาบเงิน-โคกซุง หมู่ ๑๗	เพื่อการคมนาคมที่สะดวกและรวดเร็วในการสัญจร	ถนนคสล. กว้าง ๔ เมตร ยาว ๑,๐๐๐ บาท หรือตามแบบอบต. กำหนด	๒,๔๐๐,๐๐๐	๒,๔๐๐,๐๐๐	๒,๔๐๐,๐๐๐	๒,๔๐๐,๐๐๐	๒,๔๐๐,๐๐๐	ความยาวของถนน คสล.	ประชาชนผู้ใช้เส้นทางได้รับความสะดวกรวดเร็วในการสัญจร	กองช่าง
๔๗๖	โครงการก่อสร้างถนนคสล. ซอยหนองตระแสงใต้ หมู่ ๑๘	เพื่อการคมนาคมที่สะดวกและรวดเร็วในการสัญจร	ถนนคสล. กว้าง ๕ เมตร ยาว ๑,๐๐๐ เมตร หรือ ตามแบบอบต. กำหนด	๓,๐๐๐,๐๐๐	๓,๐๐๐,๐๐๐	๓,๐๐๐,๐๐๐	๓,๐๐๐,๐๐๐	๓,๐๐๐,๐๐๐	ความยาวของถนน คสล.	ประชาชนผู้ใช้เส้นทางได้รับความสะดวกรวดเร็วในการสัญจร	กองช่าง
๔๗๗	โครงการก่อสร้างถนนคสล. รอบ	เพื่อการคมนาคมที่สะดวกและรวดเร็วในการ	ถนนคสล. ตามแบบอบต. กำหนด	๕๐๐,๐๐๐	๕๐๐,๐๐๐	๕๐๐,๐๐๐	๕๐๐,๐๐๐	๕๐๐,๐๐๐	ความยาวของถนน คสล.	ประชาชนผู้ใช้เส้นทางได้รับความสะดวกรวดเร็วใน	กองช่าง

	หนองตระแสงน้อย หมู่ ๑๘	สัญญา								การสัญญา		
๔๗๘	โครงการก่อสร้างถนนคสล. ซอยน้องเมีย-โคกสะอาด หมู่ ๑๘	เพื่อการคมนาคมที่สะดวกและรวดเร็วในการสัญจร	ถนนคสล. กว้าง ๔ เมตร ยาว ๑,๐๐๐ เมตร หรือ ตามแบบอบต.กำหนด	๒,๔๐๐,๐๐๐	๒,๔๐๐,๐๐๐	๒,๔๐๐,๐๐๐	๒,๔๐๐,๐๐๐	๒,๔๐๐,๐๐๐	๒,๔๐๐,๐๐๐	ความยาวของถนน คสล.	ประชาชนผู้ใช้เส้นทางได้รับความสะดวกรวดเร็วในการสัญจร	กองช่าง
๔๗๙	โครงการก่อสร้างถนนคสล. ซอยน้องเมีย-หนองนาสาม หมู่ ๑๘	เพื่อการคมนาคมที่สะดวกและรวดเร็วในการสัญจร	ถนนคสล. กว้าง ๔ เมตร ยาว ๑,๐๐๐ เมตร หรือ ตามแบบอบต.กำหนด	๒,๔๐๐,๐๐๐	๒,๔๐๐,๐๐๐	๒,๔๐๐,๐๐๐	๒,๔๐๐,๐๐๐	๒,๔๐๐,๐๐๐	๒,๔๐๐,๐๐๐	ความยาวของถนน คสล.	ประชาชนผู้ใช้เส้นทางได้รับความสะดวกรวดเร็วในการสัญจร	กองช่าง
๔๘๐	โครงการก่อสร้างถนนคสล. หนองนาสาม-หนองซุง หมู่ ๑๘	เพื่อการคมนาคมที่สะดวกและรวดเร็วในการสัญจร	ถนนคสล. ตามแบบอบต.กำหนด	๑,๒๐๐,๐๐๐	๑,๒๐๐,๐๐๐	๑,๒๐๐,๐๐๐	๑,๒๐๐,๐๐๐	๑,๒๐๐,๐๐๐	๑,๒๐๐,๐๐๐	ความยาวของถนน คสล.	ประชาชนผู้ใช้เส้นทางได้รับความสะดวกรวดเร็วในการสัญจร	กองช่าง
๔๘๑	โครงการก่อสร้างถนนคสล. ซอย บ้านนายบุญมา หมู่ ๑๘	เพื่อการคมนาคมที่สะดวกและรวดเร็วในการสัญจร	ถนนคสล. ตามแบบอบต.กำหนด	๕๐๐,๐๐๐	๕๐๐,๐๐๐	๕๐๐,๐๐๐	๕๐๐,๐๐๐	๕๐๐,๐๐๐	๕๐๐,๐๐๐	ความยาวของถนน คสล.	ประชาชนผู้ใช้เส้นทางได้รับความสะดวกรวดเร็วในการสัญจร	กองช่าง
๔๘๒	โครงการก่อสร้างถนนคสล. หมู่ ๓ ซอยข้างศาลาบ้านกระยุง	เพื่อการคมนาคมที่สะดวกและรวดเร็วในการสัญจร	ถนนคสล. กว้าง ๕ เมตร ยาว ๒๐๐ เมตร หรือ ตามแบบ อบต.กำหนด	-	๔๙๐,๐๐๐	๔๙๐,๐๐๐	๔๙๐,๐๐๐	๔๙๐,๐๐๐	๔๙๐,๐๐๐	ความยาวของถนน คสล.	ประชาชนผู้ใช้เส้นทางได้รับความสะดวกรวดเร็วในการสัญจร	กองช่าง
๔๘๓	โครงการก่อสร้างถนนคสล. หมู่ ๘ บ้านกระหมไปคุ้มโคกจระออก	เพื่อการคมนาคมที่สะดวกและรวดเร็วในการสัญจร	ถนนคสล. กว้าง ๕ เมตร ยาว ๒๐๐ เมตร หรือ ตามแบบ อบต.กำหนด	-	๔๙๐,๐๐๐	๔๙๐,๐๐๐	๔๙๐,๐๐๐	๔๙๐,๐๐๐	๔๙๐,๐๐๐	ความยาวของถนน คสล.	ประชาชนผู้ใช้เส้นทางได้รับความสะดวกรวดเร็วในการสัญจร	กองช่าง

๔๘๔	โครงการก่อสร้างถนนคสล.หมู่ ๑๕ บ้านกระหม - คุ่มโคกกรวด	เพื่อการคมนาคมที่สะดวกและรวดเร็วในการสัญจร	ถนนคสล.กว้าง ๕ เมตร ยาว ๒๐๐ เมตร หรือ ตามแบบ อบต.กำหนด	-	๔๙๐,๐๐๐	๔๙๐,๐๐๐	๔๙๐,๐๐๐	๔๙๐,๐๐๐	ความยาวของถนน คสล.	ประชาชนผู้ใช้เส้นทางได้รับความสะดวกรวดเร็วในการสัญจร	กองช่าง
๔๘๕	โครงการก่อสร้างถนนคสล.หมู่ ๑๕ ป่าระยอง	เพื่อการคมนาคมที่สะดวกและรวดเร็วในการสัญจร	ถนนคสล.กว้าง ๕ เมตร ยาว ๒๐๐ เมตร หรือ ตามแบบ อบต.กำหนด	-	๔๙๐,๐๐๐	๔๙๐,๐๐๐	๔๙๐,๐๐๐	๔๙๐,๐๐๐	ความยาวของถนน คสล.	ประชาชนผู้ใช้เส้นทางได้รับความสะดวกรวดเร็วในการสัญจร	กองช่าง
๔๘๖	โครงการก่อสร้างถนนคสล.หมู่ ๑๖ ซอยโคกเบงบุรี	เพื่อการคมนาคมที่สะดวกและรวดเร็วในการสัญจร	ถนนคสล.กว้าง ๕ เมตร ยาว ๒๐๐ เมตร หรือ ตามแบบ อบต.กำหนด	-	๔๙๐,๐๐๐	๔๙๐,๐๐๐	๔๙๐,๐๐๐	๔๙๐,๐๐๐	ความยาวของถนน คสล.	ประชาชนผู้ใช้เส้นทางได้รับความสะดวกรวดเร็วในการสัญจร	กองช่าง
๔๘๗	โครงการก่อสร้างถนนคสล.หมู่ ๑๖ ซอยร่วมใจพัฒนา	เพื่อการคมนาคมที่สะดวกและรวดเร็วในการสัญจร	ถนนคสล.กว้าง ๕ เมตร ยาว ๒๐๐ เมตร หรือ ตามแบบ อบต.กำหนด	-	๔๙๐,๐๐๐	๔๙๐,๐๐๐	๔๙๐,๐๐๐	๔๙๐,๐๐๐	ความยาวของถนน คสล.	ประชาชนผู้ใช้เส้นทางได้รับความสะดวกรวดเร็วในการสัญจร	กองช่าง
๔๘๘	โครงการก่อสร้างถนนคสล.หมู่ ๑๖ ซอยร่วมใจ	เพื่อการคมนาคมที่สะดวกและรวดเร็วในการสัญจร	ถนนคสล.กว้าง ๔ เมตร ยาว ๒๐๐ เมตร หรือ ตามแบบ อบต.กำหนด	-	๔๙๐,๐๐๐	๔๙๐,๐๐๐	๔๙๐,๐๐๐	๔๙๐,๐๐๐	ความยาวของถนน คสล.	ประชาชนผู้ใช้เส้นทางได้รับความสะดวกรวดเร็วในการสัญจร	กองช่าง
๔๘๙	โครงการขยายเขตประปาหมู่บ้าน หมู่ ๑	เพื่อให้ประชากรในหมู่บ้านได้รับน้ำสะอาดในการบริโภค	ขยายท่อเมนตึ่ประปา/วางท่อ ตามแบบ อบต.กำหนด	-	๕๙๐,๐๐๐	๕๙๐,๐๐๐	๕๙๐,๐๐๐	๕๙๐,๐๐๐	ร้อยละของครัวเรือนที่ได้รับประโยชน์	ประชาชนมีน้ำสะอาดไว้ใช้ในการอุปโภคบริโภค	กองช่าง
๔๙๐	โครงการขยายเขตไฟฟ้าสาธารณะ(ปักเสา) หมู่ ๑ (ศาลาใหม่) บ้านคุณเยาวภา	เพื่อขยายเขตไฟฟ้าให้กับประชาชน	มีกระแสไฟฟ้าแรงดันต่ำใช้ทุกครัวเรือน	-	๒๐๐,๐๐๐	๒๐๐,๐๐๐	๒๐๐,๐๐๐	๒๐๐,๐๐๐	ร้อยละของครัวเรือนที่ได้รับการขยายเขต	ประชาชนได้รับความสะดวกสบายและปลอดภัยในชีวิตและทรัพย์สินจากการขยายเขตไฟฟ้า	กองช่าง

๔๙๑	โครงการปรับปรุงถนนลงหินคลุก หมู่ ๑ ซอย โดนม่อม	เพื่อการคมนาคมที่สะดวกและรวดเร็วในการสัญจร	ถนนดินลงหินคลุกกว้าง ๔ เมตร ยาว ๖๐๐ เมตร หรือ ตามแบบ อบต.กำหนด	-	๔๐๐,๐๐๐	๔๐๐,๐๐๐	๔๐๐,๐๐๐	๔๐๐,๐๐๐	ความยาวของถนนดินลงหินคลุก	ประชาชนผู้ใช้เส้นทางได้รับความสะดวกรวดเร็วในการสัญจร	กองช่าง
๔๙๒	โครงการขยายเขตไฟฟ้า หมู่ ๑ ซอยหนองตระแสง	เพื่อขยายเขตไฟฟ้าให้กับประชาชน	มีกระแสไฟฟ้าแรงดันต่ำใช้ทุกครัวเรือน	-	๒๐๐,๐๐๐	๒๐๐,๐๐๐	๒๐๐,๐๐๐	๒๐๐,๐๐๐	ร้อยละของครัวเรือนที่ได้รับการขยายเขต	ประชาชนได้รับความสะดวกสบายและปลอดภัยในชีวิตและทรัพย์สินจากการขยายเขตไฟฟ้า	กองช่าง
๔๙๓	โครงการก่อสร้างถนนคสล. หมู่ ๑ ซอยโดนม่อม	เพื่อการคมนาคมที่สะดวกและรวดเร็วในการสัญจร	ถนนคสล.กว้าง ๔ เมตร ยาว ๖๐๐ เมตรหรือตามแบบ อบต.กำหนด	-	๕๙๙,๐๐๐	๕๙๙,๐๐๐	๕๙๙,๐๐๐	๕๙๙,๐๐๐	ความยาวของถนน คสล.	ประชาชนผู้ใช้เส้นทางได้รับความสะดวกรวดเร็วในการสัญจร	กองช่าง
๔๙๔	โครงการขยายถนนคสล.หมู่ ๑ ซ่างศาลาเก่า	เพื่อการคมนาคมที่สะดวกและรวดเร็วในการสัญจร	ถนนคสล.กว้าง ๑ เมตร ยาว ๓๐๐ เมตรหรือตามแบบ อบต.กำหนด	-	๔๐๐,๐๐๐	๔๐๐,๐๐๐	๔๐๐,๐๐๐	๔๐๐,๐๐๐	ความยาวของถนน คสล.	ประชาชนผู้ใช้เส้นทางได้รับความสะดวกรวดเร็วในการสัญจร	กองช่าง
๔๙๕	โครงการก่อสร้างลานอเนกประสงค์ หมู่ ๑	เพื่อใช้ในกิจกรรมต่างๆ	ลานอเนกประสงค์ตามแบบ อบต.	-	๒๐๐,๐๐๐	๒๐๐,๐๐๐	๒๐๐,๐๐๐	๒๐๐,๐๐๐	ลานอเนกประสงค์	ประชาชนได้รับความสะดวกสบาย	กองช่าง
๔๙๖	โครงการก่อสร้างรางระบายน้ำหมู่ ๑ ซอยเจริญสุข	เพื่อแก้ไขปัญหา น้ำท่วมขังบ้านเรือนของประชาชน/การระบายน้ำ	วางระบายน้ำตามแบบ อบต.กำหนด	-	๑๙๙,๐๐๐	๑๙๙,๐๐๐	๑๙๙,๐๐๐	๑๙๙,๐๐๐	ความยาวของรางระบายน้ำ	น้ำไม่ท่วมขังพื้นที่บ้านเรือนของประชาชน/การระบายน้ำสะดวกรวดเร็วขึ้น	กองช่าง
๔๙๗	โครงการก่อสร้างถนนคสล. หมู่ ๑ ตะวันตก หนองตระแสง	เพื่อการคมนาคมที่สะดวกและรวดเร็วในการสัญจร	ถนนคสล.กว้าง ๕ เมตร ยาว ๔๐๐ เมตร หรือตามแบบ อบต.กำหนด	-	๔๙๙,๐๐๐	๔๙๙,๐๐๐	๔๙๙,๐๐๐	๔๙๙,๐๐๐	ความยาวของถนน คสล.	ประชาชนผู้ใช้เส้นทางได้รับความสะดวกรวดเร็วในการสัญจร	กองช่าง
๔๙๘	โครงการปรับปรุง/ซ่อมแซม/ต่อ	เพื่อใช้เป็นที่จัดกิจกรรมต่างๆของหมู่บ้าน	ปรับปรุง/ซ่อมแซม/ต่อเติม ศาลาประชาคม ห้องน้ำ ปูกระเบื้อง ห้องเก็บของ ฯลฯ หรือ ตามแบบ อบต.	-	๑๑๘,๐๐๐	๑๑๘,๐๐๐	๑๑๘,๐๐๐	๑๑๘,๐๐๐	ศาลาประชาคม	หมู่บ้านมีที่ใช้ในการดำเนินกิจกรรมต่างๆร่วมกัน	กองช่าง

	เติมศาลา ประชาคม หมู่ ๑		กำหนด								
๔๙๙	โครงการ ก่อสร้างราง ระบายน้ำหมู่ ๑ ช้างศาลา ประชาคม	เพื่อแก้ไขปัญหาน้ำท่วมขัง บ้านเรือนของ ประชาชน/การ ระบายน้ำ	วางระบายน้ำตามแบบ อบต.กำหนด	-	๒๐๐,๐๐๐	๒๐๐,๐๐๐	๒๐๐,๐๐๐	๒๐๐,๐๐๐	ความยาวของ รางระบายน้ำ	น้ำไม่ท่วมขังพื้นที่ บ้านเรือนของ ประชาชน/การ ระบายน้ำสะดวก รวดเร็วขึ้น	กองช่าง
๕๐๐	โครงการวาง ท่อระบายน้ำ หมู่ ๑ ช้าง ศาลา ประชาคม	เพื่อป้องกันน้ำ ท่วม/น้ำท่วมขัง	วางท่อระบายน้ำ ตามแบบ อบต. กำหนด	-	๒๐๐,๐๐๐	๒๐๐,๐๐๐	๒๐๐,๐๐๐	๒๐๐,๐๐๐	ท่อระบายน้ำ	ประชาชนได้รับ ความสะดวก	กองช่าง
๕๐๑	โครงการ ก่อสร้างถนน คสล.หมู่ที่ ๑ ซอยข้าง อบต. ม.๑	เพื่อการคมนาคม ที่สะดวกและ รวดเร็วในการ สัญจร	ถนนคสล.กว้าง ๕ เมตร ยาว ๕๐๐ เมตร หรือตามแบบ อบต.กำหนด	-	๖๐๐,๐๐๐	๖๐๐,๐๐๐	๖๐๐,๐๐๐	๖๐๐,๐๐๐	ความยาวของ ถนน คสล.	ประชาชนผู้ใช้ เส้นทางได้รับความ สะดวกรวดเร็วใน การสัญจร	กองช่าง
๕๐๒	โครงการ ซ่อมแซมถนน และขยายผิว จราจร สะพาน ม ๒	เพื่อการคมนาคม ที่สะดวกและ รวดเร็วในการ สัญจร	ซ่อมแซมถนนคอสะพาน	-	๒๐๐,๐๐๐	๒๐๐,๐๐๐	๒๐๐,๐๐๐	๒๐๐,๐๐๐	ความยาวของ ถนนคอ สะพาน	ประชาชนผู้ใช้ เส้นทางได้รับความ สะดวกรวดเร็วใน การสัญจร	กองช่าง
๕๐๓	โครงการ ขยายเขต ไฟฟ้า หมู่ ๒ โคกกราว- กระท่อมยาย ลี	เพื่อขยายเขต ไฟฟ้าให้กับ ประชาชน	มีกระแสไฟฟ้าแรงดันต่ำใช้ทุก ครัวเรือน	-	๒๐๐,๐๐๐	๒๐๐,๐๐๐	๒๐๐,๐๐๐	๒๐๐,๐๐๐	ร้อยละของ ครัวเรือนที่ ได้รับการ ขยายเขต	ประชาชนได้รับ ความสะดวกสบาย และปลอดภัยใน ชีวิตและ๕๐๔ ทรัพย์สินจากการ ขยายเขตไฟฟ้า	กองช่าง
๕๐๔	โครงการ ก่อสร้าง ถนนลาดยาง หมู่ ๒ โคน กราว-สาม แยกเขต ตำบลตระ แสง	เพื่อการคมนาคม ที่สะดวกและ รวดเร็วในการ สัญจร	ถนนลาดยาง กว้าง ๖ เมตร ยาว ๘๐๐ เมตร หรือตามแบบ อบต.กำหนด	-	๔,๐๐๐,๐๐๐	๔,๐๐๐,๐๐๐	๔,๐๐๐,๐๐๐	๔,๐๐๐,๐๐๐	ความยาวของ ถนนลาดยาง	ประชาชนผู้ใช้ เส้นทางได้รับความ สะดวกรวดเร็วใน การสัญจร	กองช่าง

๕๐๕	โครงการ ขยายเขต ไฟฟ้า สาธารณะ(ปัก เสา) หมู่ ๒ หน้าบ้านนาย ธนวัฒน์	เพื่อขยายเขต ไฟฟ้าให้กับ ประชาชน	มีกระแสไฟฟ้าแรงดันต่ำใช้ทุก ครัวเรือน	-	๒๐๐,๐๐๐	๒๐๐,๐๐๐	๒๐๐,๐๐๐	๒๐๐,๐๐๐	ร้อยละของ ครัวเรือนที่ ได้รับการ ขยายเขต	ประชาชนได้รับ ความสะดวกสบาย และปลอดภัยใน ชีวิตและทรัพย์สิน จากการขยายเขต ไฟฟ้า	กองช่าง
๕๐๖	โครงการ ก่อสร้าง ถนนลาดยาง หมู่ ๒ กลาง หมู่บ้าน	เพื่อการคมนาคม ที่สะดวกและ รวดเร็วในการ สัญจร	ถนนลาดยางกว้าง ๖ เมตร ยาว ๕๐๐ เมตร หรือตามแบบ อบต.กำหนด	-	๓,๐๐๐,๐๐๐	๓,๐๐๐,๐๐๐	๓,๐๐๐,๐๐๐	๓,๐๐๐,๐๐๐	ความยาวของ ถนนลาดยาง	ประชาชนผู้ใช้ เส้นทางได้รับความ สะดวกรวดเร็วใน การสัญจร	กองช่าง
๕๐๗	โครงการ ก่อสร้างถนน คสล.หมู่ที่ ๒ ซอยโคกโคก ๕	เพื่อการคมนาคม ที่สะดวกและ รวดเร็วในการ สัญจร	ถนนคสล.กว้าง ๔ เมตร ยาว ๔๐๐ เมตร หรือตามแบบ อบต.กำหนด	-	๕๐๐,๐๐๐	๕๐๐,๐๐๐	๕๐๐,๐๐๐	๕๐๐,๐๐๐	ความยาวของ ถนน คสล.	ประชาชนผู้ใช้ เส้นทางได้รับความ สะดวกรวดเร็วใน การสัญจร	กองช่าง
๕๐๘	โครงการ เสริมสร้าง ถนนดินลงหิน คลูกหมู่ ๒ แยกตาแย้ม- โคกทม	เพื่อการคมนาคม ที่สะดวกและ รวดเร็วในการ สัญจร	ถนนดินลงหินคลูก กว้าง ๖ เมตร ยาว ๒,๐๐๐ หรือ ตามแบบ อบต. กำหนด	-	๖๐๐,๐๐๐	๖๐๐,๐๐๐	๖๐๐,๐๐๐	๖๐๐,๐๐๐	ความยาวของ ถนนดินลงหิน คลูก	ประชาชนผู้ใช้ เส้นทางได้รับความ สะดวกรวดเร็วใน การสัญจร	กองช่าง
๕๐๙	โครงการ ขยายเขต ไฟฟ้า หมู่ ๒ บ้านนาง จันทร์ศรี- บ้านนายจ่าย	เพื่อขยายเขต ไฟฟ้าให้กับ ประชาชน	มีกระแสไฟฟ้าความดันต่ำใช้ทุก ครัวเรือน	-	๒๐๐,๐๐๐	๒๐๐,๐๐๐	๒๐๐,๐๐๐	๒๐๐,๐๐๐	ร้อยละของ ครัวเรือนที่ ได้รับการ ขยายเขต	ประชาชนได้รับ ความสะดวกสบาย และปลอดภัยใน ชีวิตและทรัพย์สิน จากการขยายเขต ไฟฟ้า	กองช่าง
๕๑๐	โครงการ ขยายสะพาน หมู่ ๒	เพื่อการคมนาคมที่ สะดวกและรวดเร็ว ในการสัญจร	สะพาน.ตามแบบ อบต.กำหนด	-	๒๙๙,๐๐๐	๒๙๙,๐๐๐	๒๙๙,๐๐๐	๒๙๙,๐๐๐	ความกว้าง ของสะพาน	ประชาชนผู้ใช้เส้นทาง ได้รับความสะดวก รวดเร็วในการสัญจร	กองช่าง
๕๑๑	โครงการ ก่อสร้าง ถนนลาดยาง หมู่ ๒ แยกตา แย้ม-โคกทม	เพื่อการคมนาคม ที่สะดวกและ รวดเร็วในการ สัญจร	ถนนลาดยางกว้าง ๖ เมตร ยาว ๒,๐ ๐๐ เมตร หรือตามแบบ อบต.กำหนด	-	๖,๐๐๐,๐๐๐	๖,๐๐๐,๐๐๐	๖,๐๐๐,๐๐๐	๖,๐๐๐,๐๐๐	ความยาวของ ถนนลาดยาง	ประชาชนผู้ใช้ เส้นทางได้รับความ สะดวกรวดเร็วใน การสัญจร	กองช่าง

๕๑๒	โครงการก่อสร้างถนนลาดยาง หมู่ ๒ เวียงจันทน์	เพื่อการคมนาคมที่สะดวกและรวดเร็วในการสัญจร	ถนนลาดยางกว้าง ๕ เมตร ยาว ๒,๐๐๐ เมตร หรือตามแบบ อนุมัติ.กำหนด	-	๕,๐๐๐,๐๐๐	๕,๐๐๐,๐๐๐	๕,๐๐๐,๐๐๐	๕,๐๐๐,๐๐๐	ความยาวของถนนลาดยาง	ประชาชนผู้ใช้เส้นทางได้รับความสะดวกรวดเร็วในการสัญจร	กองช่าง
๕๑๓	โครงการก่อสร้างถนนคสล. หมู่ ๒ ไพร่สะตัง	เพื่อการคมนาคมที่สะดวกและรวดเร็วในการสัญจร	ถนนคสล. กว้าง ๕ เมตร ยาว ๕๐๐ เมตร หรือ ตามแบบ อนุมัติ.กำหนด	-	๖๐๐,๐๐๐	๖๐๐,๐๐๐	๖๐๐,๐๐๐	๖๐๐,๐๐๐	ความยาวของถนน คสล.	ประชาชนผู้ใช้เส้นทางได้รับความสะดวกรวดเร็วในการสัญจร	กองช่าง
๕๑๔	โครงการวางท่อระบายน้ำ หมู่ ๒ โกลี ประปาโคกกระดาน	เพื่อป้องกันน้ำท่วม/น้ำท่วมขัง	วางท่อระบายน้ำ ตามแบบ อนุมัติ.กำหนด	-	๑๙๙,๐๐๐	๑๙๙,๐๐๐	๑๙๙,๐๐๐	๑๙๙,๐๐๐	ท่อระบายน้ำ	ประชาชนได้รับความสะดวก	กองช่าง
๕๑๕	โครงการเสริมผิว Asphaltic Concrete หมู่ ๒ รัสเซีย สันต์-กระยุง	เพื่อการคมนาคมที่สะดวกและรวดเร็วในการสัญจร	ถนน Asphaltic Concrete กว้าง ๖ เมตร ยาว ๘๐๐ หรือ ตามแบบ อนุมัติ.กำหนด	-	๓,๐๐๐,๐๐๐	๓,๐๐๐,๐๐๐	๓,๐๐๐,๐๐๐	๓,๐๐๐,๐๐๐	ความยาวของถนนลาดยาง	ประชาชนผู้ใช้เส้นทางได้รับความสะดวกรวดเร็วในการสัญจร	กองช่าง
๕๑๖	โครงการก่อสร้างถนนคสล. หมู่ ๒ ตะวันตก โรงเรียนเก่า	เพื่อการคมนาคมที่สะดวกและรวดเร็วในการสัญจร	ถนนคสล. กว้าง ๕ เมตร ยาว ๕๐๐ เมตร หรือ ตามแบบ อนุมัติ.กำหนด	-	๖๐๐,๐๐๐	๖๐๐,๐๐๐	๖๐๐,๐๐๐	๖๐๐,๐๐๐	ความยาวของถนน คสล.	ประชาชนผู้ใช้เส้นทางได้รับความสะดวกรวดเร็วในการสัญจร	กองช่าง
๕๑๗	โครงการก่อสร้าง/ปรับปรุงท่อกระจายข่าว หมู่ ๒	เพื่อให้ท่อกระจายข่าวใช้งานได้ดีขึ้น	ท่อกระจายข่าวในหมู่บ้าน	-	๓๐๐,๐๐๐	๓๐๐,๐๐๐	๓๐๐,๐๐๐	๓๐๐,๐๐๐	ท่อกระจายข่าว	ประชาชนได้รับทราบข้อมูลข่าวสารและความรู้ต่างๆเพิ่มมากขึ้น	กองช่าง
๕๑๘	โครงการก่อสร้างถนนลาดยาง หมู่ ๓ โคนง-กบเจ็ญ	เพื่อการคมนาคมที่สะดวกและรวดเร็วในการสัญจร	ถนนลาดยางกว้าง ๔ เมตร ยาว ๘๐๐ เมตร หรือตามแบบ อนุมัติ.กำหนด	-	๓,๐๐๐,๐๐๐	๓,๐๐๐,๐๐๐	๓,๐๐๐,๐๐๐	๓,๐๐๐,๐๐๐	ความยาวของถนนลาดยาง	ประชาชนผู้ใช้เส้นทางได้รับความสะดวกรวดเร็วในการสัญจร	กองช่าง
๕๑๙	โครงการก่อสร้างถนน	เพื่อการคมนาคมที่สะดวกและ	ถนนคสล. กว้าง ๕ เมตร ยาว ๖๐๐ เมตร หรือ ตามแบบ อนุมัติ.กำหนด	-	๕๐๐,๐๐๐	๕๐๐,๐๐๐	๕๐๐,๐๐๐	๕๐๐,๐๐๐	ความยาวของถนน คสล.	ประชาชนผู้ใช้เส้นทางได้รับความ	กองช่าง

	คสล. หมู่ ๓ ซอยสุขสันต์	รวดเร็วในการ สัญจร								สะดวกรวดเร็วใน การสัญจร	
๕๒๐	โครงการ ก่อสร้าง ถนนลาดยาง หมู่ ๓ หน้า บ้าน อบต. โรจน์-ซอย สวนยาง	เพื่อการคมนาคม ที่สะดวกและ รวดเร็วในการ สัญจร	ถนนลาดยางกว้าง ๖ เมตร ยาว ๘๐๐ เมตร หรือตามแบบ อบต.กำหนด	-	๕,๐๐๐,๐๐๐	๕,๐๐๐,๐๐๐	๕,๐๐๐,๐๐๐	๕,๐๐๐,๐๐๐	ความยาวของ ถนนลาดยาง	ประชาชนผู้ใช้ เส้นทางได้รับความ สะดวกรวดเร็วใน การสัญจร	กองช่าง
๕๒๑	โครงการ ขยายเขต ไฟฟ้า หมู่ ๓ ซอยประปา	เพื่อขยายเขต ไฟฟ้าให้กับ ประชาชน	มีกระแสไฟฟ้าแรงดันต่ำใช้ทุก ครัวเรือน	-	๒๐๐,๐๐๐	๒๐๐,๐๐๐	๒๐๐,๐๐๐	๒๐๐,๐๐๐	ร้อยละของ ครัวเรือนที่ได้ รับการขยาย เขต	ประชาชนได้รับความ สะดวกสบายและ ปลอดภัยในชีวิตและ ทรัพย์สินจากการ ขยายเขตไฟฟ้า	กองช่าง
๕๒๒	โครงการ ขยายถนน คสล. หมู่ ๓ ซอยอยู่เจริญ	เพื่อการคมนาคม ที่สะดวกและ รวดเร็วในการ สัญจร	ขยายถนนคสล.กว้าง ๑ เมตร ยาว ๕๐๐ หรือ ตามแบบ อบต.กำหนด	-	๒๐๐,๐๐๐	๒๐๐,๐๐๐	๒๐๐,๐๐๐	๒๐๐,๐๐๐	ความยาวของ ถนน คสล.	ประชาชนผู้ใช้ เส้นทางได้รับความ สะดวกรวดเร็วใน การสัญจร	กองช่าง
๕๒๓	โครงการ ก่อสร้างราง ระบายน้ำหมู่ ๓ ซอยอยู่ เจริญ	เพื่อแก้ไขปัญหา น้ำท่วมขัง บ้านเรือนของ ประชาชน/การ ระบายน้ำ	วางระบายน้ำตามแ อบต.กำหนด	-	๕๐๐,๐๐๐	๕๐๐,๐๐๐	๕๐๐,๐๐๐	๕๐๐,๐๐๐	ความยาวของ รางระบายน้ำ	น้ำไม่ท่วมขังพื้นที่ บ้านเรือนของ ประชาชน/การ ระบายน้ำสะดวก รวดเร็วขึ้น	กองช่าง
๕๒๔	โครงการ ก่อสร้าง ถนนคสล. หมู่ ๓ ซอย สุขสวัสดิ์	เพื่อการคมนาคม ที่สะดวกและ รวดเร็วในการ สัญจร	ถนนคสล.กว้าง ๕ เมตร ยาว ๕๐๐ เมตร หรือตามแบบ อบต.กำหนด	-	๒๐๐,๐๐๐	๒๐๐,๐๐๐	๒๐๐,๐๐๐	๒๐๐,๐๐๐	ความยาวของ ถนน คสล.	ประชาชนผู้ใช้ เส้นทางได้รับความ สะดวกรวดเร็วใน การสัญจร	กองช่าง
๕๒๕	โครงการ ก่อสร้าง ถนน คสล. หมู่ ๑๗ ซอยกาบเงิน- โคกขุง	เพื่อการคมนาคม ที่สะดวกและ รวดเร็วในการ สัญจร	ถนนคสล.กว้าง ๔ เมตร ยาว ๘๐๐ เมตร หรือ ตามแบบ อบต.กำหนด	-	๒๙๙,๐๐๐	๒๙๙,๐๐๐	๒๙๙,๐๐๐	๒๙๙,๐๐๐	ความยาวของ ถนน คสล.	ประชาชนผู้ใช้ เส้นทางได้รับความ สะดวกรวดเร็วใน การสัญจร	กองช่าง
๕๒๖	โครงการ เสริมสร้าง ถนนดินหมู่ ๓ ทิศใต้หมู่บ้าน	เพื่อการคมนาคม ที่สะดวกและ รวดเร็วในการ สัญจร	ถนนดินกว้าง ๕ เมตร ยาว ๑,๐๐๐ เมตร หรือ ตามแบบ อบต.กำหนด	-	๒๐๐,๐๐๐	๒๐๐,๐๐๐	๒๐๐,๐๐๐	๒๐๐,๐๐๐	ความยาวของ ถนนดิน	ประชาชนผู้ใช้ เส้นทางได้รับความ สะดวกรวดเร็วใน การสัญจร	กองช่าง

๕๒๗	โครงการขยายเขตประปา หมู่ ๓ ซอยประปา	เพื่อให้ประชากรในหมู่บ้านได้รับน้ำสะอาดในการบริโภค	ขยายท่อเมนประปา/วางท่อ ตามแบบ อบต.กำหนด	-	๕๐๐,๐๐๐	๕๐๐,๐๐๐	๕๐๐,๐๐๐	๕๐๐,๐๐๐	จำนวนครัวเรือนที่ได้รับการขยายเขต	ประชาชนมีน้ำสะอาดไว้ใช้ในการอุปโภคบริโภค	กองช่าง
๕๒๘	โครงการเสริมสร้างถนนดินลงหิน คลุกหมู่ ๓ ซอยประปา	เพื่อการคมนาคมที่สะดวกและรวดเร็วในการสัญจร	ถนนดินลงหินคลุก กว้าง ๕ เมตร ยาว ๒,๐๐๐ เมตร หรือ ตามแบบ อบต.กำหนด	-	๒๐๐,๐๐๐	๒๐๐,๐๐๐	๒๐๐,๐๐๐	๒๐๐,๐๐๐	ความยาวของถนนดินลงหินคลุก	ประชาชนผู้ใช้เส้นทางได้รับความสะดวกรวดเร็วในการสัญจร	กองช่าง
๕๒๙	โครงการก่อสร้าง ถนนคสล. หมู่ ๓ หน้าบ้านนายโรจน์-ซอยสวนยาง	เพื่อการคมนาคมที่สะดวกและรวดเร็วในการสัญจร	ถนนคสล. กว้าง ๖ เมตร ยาว ๘๐๐ เมตร หรือ ตามแบบ อบต.กำหนด	-	๕๐๐,๐๐๐	๕๐๐,๐๐๐	๕๐๐,๐๐๐	๕๐๐,๐๐๐	ความยาวของถนน คสล.	ประชาชนผู้ใช้เส้นทางได้รับความสะดวกรวดเร็วในการสัญจร	กองช่าง
๕๓๐	โครงการขยายเขตประปา หมู่ ๓ คุ่มอำปิล	เพื่อให้ประชากรในหมู่บ้านได้รับน้ำสะอาดในการบริโภค	ขยายท่อเมนประปา/วางท่อ ตามแบบ อบต.กำหนด	-	๒๐๐,๐๐๐	๒๐๐,๐๐๐	๒๐๐,๐๐๐	๒๐๐,๐๐๐	จำนวนครัวเรือนที่ได้รับการขยายเขต	ประชาชนมีน้ำสะอาดไว้ใช้ในการอุปโภคบริโภค	กองช่าง
๕๓๑	โครงการซ่อมแซมถนน คสล. หมู่ ๓ คุ่มปะเปราะ	เพื่อการคมนาคมที่สะดวกและรวดเร็วในการสัญจร	ซ่อมแซมถนนคสล. กว้าง ๕ เมตร ยาว ๑,๐๐๐ เมตร หรือ ตามแบบ อบต.กำหนด	-	๔๐๐,๐๐๐	๔๐๐,๐๐๐	๔๐๐,๐๐๐	๔๐๐,๐๐๐	ความยาวของถนน คสล. ที่ซ่อมแซม	ประชาชนผู้ใช้เส้นทางได้รับความสะดวกรวดเร็วในการสัญจร	กองช่าง
๕๓๒	โครงการก่อสร้างถนนลาดยาง หมู่ ๓ ซอยมีโชค	เพื่อการคมนาคมที่สะดวกและรวดเร็วในการสัญจร	ถนนลาดยาง กว้าง ๖ เมตร ยาว ๒,๐๐๐ เมตร หรือตามแบบ อบต.กำหนด	-	๓,๙๙๙,๐๐๐	๓,๙๙๙,๐๐๐	๓,๙๙๙,๐๐๐	๓,๙๙๙,๐๐๐	ความยาวของถนนลาดยาง	ประชาชนผู้ใช้เส้นทางได้รับความสะดวกรวดเร็วในการสัญจร	กองช่าง
๕๓๓	โครงการก่อสร้างถนนลาดยาง หมู่ ๓ คุ่มอำปิลเชื่อมคุ่มโคกซุง	เพื่อการคมนาคมที่สะดวกและรวดเร็วในการสัญจร	ถนนลาดยาง กว้าง ๖ เมตร ยาว ๑,๐๐๐ เมตร หรือตามแบบ อบต.กำหนด	-	๒,๙๙๐,๐๐๐	๒,๙๙๐,๐๐๐	๒,๙๙๐,๐๐๐	๒,๙๙๐,๐๐๐	ความยาวของถนนลาดยาง	ประชาชนผู้ใช้เส้นทางได้รับความสะดวกรวดเร็วในการสัญจร	กองช่าง
๕๓๔	โครงการก่อสร้างถนนลาดยาง หมู่ ๓ ทิศตะวันออกวัด	เพื่อการคมนาคมที่สะดวกและรวดเร็วในการสัญจร	ถนนลาดยาง กว้าง ๖ เมตร ยาว ๒,๐๐๐ เมตร หรือตามแบบ อบต.กำหนด	-	๒,๙๙๙,๐๐๐	๒,๙๙๙,๐๐๐	๒,๙๙๙,๐๐๐	๒,๙๙๙,๐๐๐	ความยาวของถนนลาดยาง	ประชาชนผู้ใช้เส้นทางได้รับความสะดวกรวดเร็วในการสัญจร	กองช่าง

๕๓๕	โครงการก่อสร้างถนนคสล. หมู่ ๓ ทิศตะวันตกกวด	เพื่อการคมนาคมที่สะดวกและรวดเร็วในการสัญจร	ถนนคสล. กว้าง ๔ เมตร ยาว ๒,๐๐๐ เมตร หรือ ตามแบบ อบต. กำหนด	-	๑,๐๐๐,๐๐๐	๑,๐๐๐,๐๐๐	๑๐๐๐,๐๐๐๐	๑๐๐๐,๐๐๐๐	ความยาวของถนน คสล.	ประชาชนผู้ใช้เส้นทางได้รับความสะดวกรวดเร็วในการสัญจร	กองช่าง
๕๓๖	โครงการก่อสร้างถนนคสล. หมู่ ๓ รอบหนองน้ำกระยุง	เพื่อการคมนาคมที่สะดวกและรวดเร็วในการสัญจร	ถนนคสล. กว้าง ๕ เมตร ยาว ๒,๐๐๐ เมตร หรือ ตามแบบ อบต. กำหนด	-	๑,๙๙๙,๐๐๐	๑,๙๙๙,๐๐๐	๑,๙๙๙,๐๐๐	๑,๙๙๙,๐๐๐	ความยาวของถนน คสล.	ประชาชนผู้ใช้เส้นทางได้รับความสะดวกรวดเร็วในการสัญจร	กองช่าง
๕๓๗	โครงการก่อสร้างรางระบายน้ำหมู่ ๓ ซอยมีโชค	เพื่อแก้ไขปัญหา น้ำท่วมขังบ้านเรือนประชาชน	วางระบายน้ำตามแบบ อบต. กำหนด	-	๕๐๐,๐๐๐	๕๐๐,๐๐๐	๕๐๐,๐๐๐	๕๐๐,๐๐๐	ความยาวของรางระบายน้ำ	น้ำไม่ท่วมขังพื้นที่บ้านเรือนของประชาชน/การระบายน้ำสะดวกรวดเร็วขึ้น	กองช่าง
๕๓๘	โครงการก่อสร้างรางระบายน้ำหมู่ ๓ ซอยสงบสุข	เพื่อแก้ไขปัญหา น้ำท่วมขังบ้านเรือนของประชาชน/การระบายน้ำ	วางระบายน้ำตามแบบ อบต. กำหนด	-	๕๐๐,๐๐๐	๕๐๐,๐๐๐	๕๐๐,๐๐๐	๕๐๐,๐๐๐	ความยาวของรางระบายน้ำ	น้ำไม่ท่วมขังพื้นที่บ้านเรือนของประชาชน/การระบายน้ำสะดวกรวดเร็วขึ้น	กองช่าง
๕๓๙	โครงการก่อสร้าง ถนนคสล. หมู่ ๓ ซอยเจริญลาบ	เพื่อการคมนาคมที่สะดวกและรวดเร็วในการสัญจร	ถนนคสล. กว้าง ๔ เมตร ยาว ๖๐๐ เมตร หรือ ตามแบบ อบต. กำหนด	-	๖๐๐,๐๐๐	๖๐๐,๐๐๐	๖๐๐,๐๐๐	๖๐๐,๐๐๐	ความยาวของถนน คสล.	ประชาชนผู้ใช้เส้นทางได้รับความสะดวกรวดเร็วในการสัญจร	กองช่าง
๕๔๐	โครงการก่อสร้าง ถนนคสล. หมู่ ๓ ซอยสวนยาง	เพื่อการคมนาคมที่สะดวกและรวดเร็วในการสัญจร	ถนนคสล. กว้าง ๕ เมตร ยาว ๙๐๐ เมตร หรือ ตามแบบ อบต. กำหนด	-	๑,๐๐๐,๐๐๐	๑,๐๐๐,๐๐๐	๑,๐๐๐,๐๐๐	๑,๐๐๐,๐๐๐	ความยาวของถนน คสล.	ประชาชนผู้ใช้เส้นทางได้รับความสะดวกรวดเร็วในการสัญจร	กองช่าง
๕๔๑	โครงการก่อสร้าง ถนนลาดยาง หมู่ ๓ ซอยสวนยาง	เพื่อการคมนาคมที่สะดวกและรวดเร็วในการสัญจร	ถนนลาดยางกว้าง ๕ เมตร ยาว ๕๐๐ เมตร หรือตามแบบ อบต. กำหนด	-	๑,๙๙๙,๐๐๐	๑,๙๙๙,๐๐๐	๑,๙๙๙,๐๐๐	๑,๙๙๙,๐๐๐	ความยาวของถนนลาดยาง	ประชาชนผู้ใช้เส้นทางได้รับความสะดวกรวดเร็วในการสัญจร	กองช่าง
๕๔๒	โครงการก่อสร้าง ถนนคสล. หมู่ ๓ ซอยประปา	เพื่อการคมนาคมที่สะดวกและรวดเร็วในการสัญจร	ถนนคสล. กว้าง ๕ เมตร ยาว ๙๐๐ เมตร ตามแบบ อบต. กำหนด	-	๑,๐๐๐,๐๐๐	๑,๐๐๐,๐๐๐	๑,๐๐๐,๐๐๐	๑,๐๐๐,๐๐๐	ความยาวของถนน คสล.	ประชาชนผู้ใช้เส้นทางได้รับความสะดวกรวดเร็วในการสัญจร	กองช่าง

๕๔๓	โครงการก่อสร้างถนนลาดยาง หมู่ ๓ ซอยประชา	เพื่อการคมนาคมที่สะดวกและรวดเร็วในการสัญจร	ถนนลาดยางกว้าง ๕ เมตร ยาว ๙๐๐ เมตร หรือตามแบบ อนุมัติกำหนด	-	๑,๙๙๙,๐๐๐	๑,๙๙๙,๐๐๐	๑,๙๙๙,๐๐๐	๑,๙๙๙,๐๐๐	ความยาวของถนนลาดยาง	ประชาชนผู้ใช้เส้นทางได้รับความสะดวกรวดเร็วในการสัญจร	กองช่าง
๕๔๔	โครงการก่อสร้างถนนคสล. หมู่ ๓ ซอยรื่นรมย์	เพื่อการคมนาคมที่สะดวกและรวดเร็วในการสัญจร	ถนนคสล. กว้าง ๕ เมตร ยาว ๖๐๐ เมตร หรือ ตามแบบ อนุมัติกำหนด		๙๐๐,๐๐๐	๙๐๐,๐๐๐	๙๐๐,๐๐๐	๙๐๐,๐๐๐	ความยาวของถนน คสล.	ประชาชนผู้ใช้เส้นทางได้รับความสะดวกรวดเร็วในการสัญจร	กองช่าง
๕๔๕	โครงการเสริมสร้างถนนดินลงหินคลุก หมู่ ๓ อำเภอโคกสูง	เพื่อการคมนาคมที่สะดวกและรวดเร็วในการสัญจร	ถนนดินลงหินคลุก กว้าง ๕ เมตร ยาว ๒,๐๐๐ เมตร หรือ ตามแบบ อนุมัติกำหนด		๔๙๙,๐๐๐	๔๙๙,๐๐๐	๔๙๙,๐๐๐	๔๙๙,๐๐๐	ความยาวของถนนดินลงหินคลุก	ประชาชนผู้ใช้เส้นทางได้รับความสะดวกรวดเร็วในการสัญจร	กองช่าง
๕๔๖	โครงการก่อสร้างถนนคสล. หมู่ ๓ ซอยโชคอำนวย	เพื่อการคมนาคมที่สะดวกและรวดเร็วในการสัญจร	ถนนคสล. กว้าง ๕ เมตร ยาว ๖๐๐ เมตร หรือ ตามแบบ อนุมัติกำหนด		๙๐๐,๐๐๐	๙๐๐,๐๐๐	๙๐๐,๐๐๐	๙๐๐,๐๐๐	ความยาวของถนน คสล.	ประชาชนผู้ใช้เส้นทางได้รับความสะดวกรวดเร็วในการสัญจร	กองช่าง
๕๔๗	โครงการก่อสร้าง/ปรับปรุงระบบประปาหมู่บ้าน หมู่ ๔ บริเวณป่าช้า	เพื่อให้ประชากรในหมู่บ้านได้รับน้ำสะอาดในการบริโภค	ระบบประปาหมู่บ้าน	-	๖,๐๐๐,๐๐๐	๖,๐๐๐,๐๐๐	๖,๐๐๐,๐๐๐	๖,๐๐๐,๐๐๐	ร้อยละของครัวเรือนที่ได้รับประโยชน์	ประชาชนผู้ใช้เส้นทางได้รับความสะดวกรวดเร็วในการสัญจร	กองช่าง
๕๔๘	โครงการติดตั้งปั๊มน้ำพลังงานแสงอาทิตย์	เพื่อให้ประชาชนได้รับความสะดวกและบริการอย่างทั่วถึง	ปั๊มน้ำพลังงานแสงอาทิตย์	-	๑๙๙,๐๐๐	๑๙๙,๐๐๐	๑๙๙,๐๐๐	๑๙๙,๐๐๐	ระบบประปา	ประชาชนมีน้ำอุปโภคบริโภค	กองช่าง
๕๔๙	โครงการปรับปรุง/ซ่อมแซม/ต่อเติมศาลา หมู่ ๔ ศาลาด้านโพธิ์	เพื่อใช้เป็นที่พักกิจกรรมต่างๆของหมู่บ้าน	ปรับปรุง/ซ่อมแซม/ต่อเติม ศาลาประชาคม ห้องน้ำ ปูกระเบื้อง ห้องเก็บของ ฯลฯ ตามแบบ อนุมัติกำหนด	-	๒๙๙,๐๐๐	๒๙๙,๐๐๐	๒๙๙,๐๐๐	๒๙๙,๐๐๐	ศาลาประชาคม	หมู่บ้านมีที่ใช้ในการดำเนินกิจกรรมต่างๆร่วมกัน	กองช่าง

๕๕๐	โครงการปรับปรุง/ซ่อมแซม/ต่อเติมศาลาประชาคม หมู่ ๔	เพื่อใช้เป็นที่พักกิจกรรมต่างๆของหมู่บ้าน	ปรับปรุง/ซ่อมแซม/ต่อเติม ศาลาประชาคม ห้องน้ำ ปูกระเบื้อง ห้องเก็บของ ฯลฯ ตามแบบ อนุมัติ	-	๒๙๙,๐๐๐	๒๙๙,๐๐๐	๒๙๙,๐๐๐	๒๙๙,๐๐๐	ศาลาประชาคม	หมู่บ้านมีที่ใช้ในการดำเนินกิจกรรมต่างๆร่วมกัน	กองช่าง
๕๕๑	โครงการก่อสร้างถนนลาดยาง หมู่ ๔ ละหุ่ง-สวาย ๒	เพื่อการคมนาคมที่สะดวกและรวดเร็วในการสัญจร	ถนนลาดยาง กว้าง ๖ เมตร ยาว ๒,๐๐๐ เมตร หรือตามแบบ อนุมัติ	-	๔,๐๐๐,๐๐๐	๔,๐๐๐,๐๐๐	๔,๐๐๐,๐๐๐	๔,๐๐๐,๐๐๐	ความยาวของถนน ลาดยาง	ประชาชนผู้ใช้เส้นทางได้รับความสะดวกรวดเร็วในการสัญจร	กองช่าง
๕๕๒	โครงการก่อสร้างถนนคสล. หมู่ ๔ ละหุ่ง-สวาย ๒	เพื่อการคมนาคมที่สะดวกและรวดเร็วในการสัญจร	ถนนคสล. กว้าง ๖ เมตร ยาว ๒,๐๐๐ เมตร หรือ ตามแบบ อนุมัติ	-	๒,๐๐๐,๐๐๐	๒,๐๐๐,๐๐๐	๒,๐๐๐,๐๐๐	๒,๐๐๐,๐๐๐	ความยาวของถนน คสล.	ประชาชนผู้ใช้เส้นทางได้รับความสะดวกรวดเร็วในการสัญจร	กองช่าง
๕๕๓	โครงการก่อสร้างถนนลาดยาง หมู่ ๔ ศาลาหมู่บ้าน - ตายอง	เพื่อการคมนาคมที่สะดวกและรวดเร็วในการสัญจร	ถนนลาดยาง กว้าง ๕ เมตร ยาว ๑,๕๐๐ เมตร ตามแบบ อนุมัติ	-	๒,๐๐๐,๐๐๐	๒,๐๐๐,๐๐๐	๒,๐๐๐,๐๐๐	๒,๐๐๐,๐๐๐	ความยาวของถนน ลาดยาง	ประชาชนผู้ใช้เส้นทางได้รับความสะดวกรวดเร็วในการสัญจร	กองช่าง
๕๕๔	โครงการก่อสร้างถนนคสล. หมู่ ๔ ศาลาหมู่บ้าน - ตายอง	เพื่อการคมนาคมที่สะดวกและรวดเร็วในการสัญจร	ถนนคสล. กว้าง ๕ เมตร ยาว ๑,๕๐๐ เมตร หรือ ตามแบบ อนุมัติ	-	๑,๐๐๐,๐๐๐	๑,๐๐๐,๐๐๐	๑,๐๐๐,๐๐๐	๑,๐๐๐,๐๐๐	ความยาวของถนน คสล.	ประชาชนผู้ใช้เส้นทางได้รับความสะดวกรวดเร็วในการสัญจร	กองช่าง
๕๕๕	โครงการขยายเขตไฟฟ้า สาธารณะ(ปักเสา) หมู่ ๔ ซอยละหุ่ง ๕/๑	เพื่อขยายเขตไฟฟ้าให้กับประชาชน	มีกระแสไฟฟ้าแรงดันต่ำใช้ทุกครัวเรือน	-	๒๐๐,๐๐๐	๒๐๐,๐๐๐	๒๐๐,๐๐๐	๒๐๐,๐๐๐	ร้อยละของครัวเรือนที่ได้รับการขยายเขต	ประชาชนได้รับความสะดวกสบายและปลอดภัยในชีวิตและทรัพย์สินจากการขยายเขตไฟฟ้า	กองช่าง
๕๕๖	โครงการปรับปรุงถนนลงหินคลุก	เพื่อการคมนาคมที่สะดวกและรวดเร็วในการ	ถนนดินลงหินคลุก กว้าง ๔ เมตร ยาว ๙๐๐ เมตร หรือ ตามแบบ อนุมัติ	-	๒๐๐,๐๐๐	๒๐๐,๐๐๐	๒๐๐,๐๐๐	๒๐๐,๐๐๐	ความยาวของถนนดินลงหินคลุก	ประชาชนผู้ใช้เส้นทางได้รับความสะดวกรวดเร็วใน	กองช่าง

	หมู่ ๔ ตะวันตกวัด พนมศิลาราม	สัญญา								การสัญญา	
๕๕๗	โครงการ ปรับปรุงถนน ลงหินคลุก หมู่ ๔ ตายอง-สุด ซอย	เพื่อการคมนาคม ที่สะดวกและ รวดเร็วในการ สัญจร	ถนนดินลงหินคลุกกว้าง ๔ เมตร ยาว ๑,๐๐๐ เมตร หรือ ตามแบบ อบต. กำหนด	-	๒๙๙,๐๐๐	๒๙๙,๐๐๐	๒๙๙,๐๐๐	๒๙๙,๐๐๐	ความยาวของ ถนนดินลงหิน คลุก	ประชาชนผู้ใช้ เส้นทางได้รับความ สะดวกรวดเร็วใน การสัญจร	กองช่าง
๕๕๘	โครงการ ก่อสร้างถนน คสล. หมู่ ๔ ซอยตายอง	เพื่อการคมนาคม ที่สะดวกและ รวดเร็วในการ สัญจร	ถนนคสล. กว้าง ๔ เมตร ยาว ๑,๐๐๐ เมตร หรือ หรือตามแบบ อบต. กำหนด	-	๑,๙๙๙,๐๐๐	๑,๙๙๙,๐๐๐	๑,๙๙๙,๐๐๐	๑,๙๙๙,๐๐๐	ความยาวของ ถนน คสล.	ประชาชนผู้ใช้ เส้นทางได้รับความ สะดวกรวดเร็วใน การสัญจร	กองช่าง
๕๕๙	โครงการ ก่อสร้างถนน คสล. หมู่ ๔ ซอยเนียะตา	เพื่อการคมนาคม ที่สะดวกและ รวดเร็วในการ สัญจร	ถนนคสล. กว้าง ๔ เมตร ยาว ๙๐๐ เมตร หรือ ตามแบบ อบต.กำหนด	-	๑,๐๐๐,๐๐๐	๑,๐๐๐,๐๐๐	๑,๐๐๐,๐๐๐	๑,๐๐๐,๐๐๐	ความยาวของ ถนน คสล.	ประชาชนผู้ใช้ เส้นทางได้รับความ สะดวกรวดเร็วใน การสัญจร	กองช่าง
๕๖๐	โครงการ ปรับปรุงถนน ลงหินคลุก หมู่ ๔ คัน หนองพนมฝั่ง ตะวันตก	เพื่อการคมนาคม ที่สะดวกและ รวดเร็วในการ สัญจร	ถนนดินลงหินคลุกกว้าง ๔ เมตร ยาว ๑,๐๐๐ เมตร หรือ ตามแบบ อบต. กำหนด	-	๓๙๙,๐๐๐	๓๙๙,๐๐๐	๓๙๙,๐๐๐	๓๙๙,๐๐๐	ความยาวของ ถนนดินลงหิน คลุก	ประชาชนผู้ใช้ เส้นทางได้รับความ สะดวกรวดเร็วใน การสัญจร	กองช่าง
๕๖๑	โครงการ ก่อสร้างถนน คสล. หมู่ ๔ คันหนอง พนมฝั่ง ตะวันตก	เพื่อการคมนาคม ที่สะดวกและ รวดเร็วในการ สัญจร	ถนนคสล. กว้าง ๔ เมตร ยาว ๑,๐๐๐ เมตร หรือ ตามแบบ อบต.กำหนด	-	๙๙๙,๐๐๐	๙๙๙,๐๐๐	๙๙๙,๐๐๐	๙๙๙,๐๐๐	ความยาวของ ถนนคสล.	ประชาชนผู้ใช้ เส้นทางได้รับความ สะดวกรวดเร็วใน การสัญจร	กองช่าง
๕๖๒	โครงการ ก่อสร้างถนน คสล. หมู่ ๔ ซอยละหู่ ๔	เพื่อการคมนาคม ที่สะดวกและ รวดเร็วในการ สัญจร	ถนนคสล. กว้าง ๔ เมตร ยาว ๕๐๐ เมตร หรือ ตามแบบ อบต.กำหนด	-	๓๙๙,๐๐๐	๓๙๙,๐๐๐	๓๙๙,๐๐๐	๓๙๙,๐๐๐	ความยาวของ ถนนคสล.	ประชาชนผู้ใช้ เส้นทางได้รับความ สะดวกรวดเร็วใน การสัญจร	กองช่าง
๕๖๓	โครงการ เสริมสร้างถนน ดินลงหินคลุก หมู่ ๔ ตะวันออกวัด สะยาเย็น	เพื่อการคมนาคม ที่สะดวกและ รวดเร็วในการ สัญจร	ถนนดินลงหินคลุก กว้าง ๕ เมตร ยาว ๖๐๐ เมตร หรือ ตามแบบ อบต. กำหนด	-	๒๙๙,๐๐๐	๒๙๙,๐๐๐	๒๙๙,๐๐๐	๒๙๙,๐๐๐	ความยาวของ ถนนดินลงหิน คลุก	ประชาชนผู้ใช้ เส้นทางได้รับความ สะดวกรวดเร็วใน การสัญจร	กองช่าง

๕๖๔	โครงการซ่อมแซมถนนลาดยางหมู่ ๔ ซับฉลีก	เพื่อการคมนาคมที่สะดวกและรวดเร็วในการสัญจร	ซ่อมแซมถนนลาดยางที่เป็นหลุม ตามแบบ อบต.กำหนด	-	๙๙๙,๐๐๐	๙๙๙,๐๐๐	๙๙๙,๐๐๐	๙๙๙,๐๐๐	ความยาวของถนนลาดยาง	ประชาชนผู้ใช้เส้นทางได้รับความสะดวกรวดเร็วในการสัญจร	กองช่าง
๕๖๕	โครงการก่อสร้างถนนคสล.หมู่ ๔ ซอยวัดสะยาเย็น	เพื่อการคมนาคมที่สะดวกและรวดเร็วในการสัญจร	ถนนคสล.กว้าง ๔ เมตร ยาว ๔๐๐ เมตร หรือ ตามแบบ อบต.กำหนด	-	๒๙๙,๐๐๐	๒๙๙,๐๐๐	๒๙๙,๐๐๐	๒๙๙,๐๐๐	ความยาวของถนนคสล.	ประชาชนผู้ใช้เส้นทางได้รับความสะดวกรวดเร็วในการสัญจร	กองช่าง
๕๖๗	โครงการปรับปรุงถนนดินลงหินคลุกหมู่ ๔ ลำห้วย	เพื่อการคมนาคมที่สะดวกและรวดเร็วในการสัญจร	ถนนดินลงหินคลุกกว้าง ๔ เมตร ยาว ๘๐๐ เมตร หรือ ตามแบบ อบต.กำหนด	-	๕๐๐,๐๐๐	๕๐๐,๐๐๐	๕๐๐,๐๐๐	๕๐๐,๐๐๐	ความยาวของถนนดินลงหินคลุก	ประชาชนผู้ใช้เส้นทางได้รับความสะดวกรวดเร็วในการสัญจร	กองช่าง
๕๖๘	โครงการก่อสร้าง/ปรับปรุงท่อกระจายข่าวหมู่ ๔	เพื่อให้ท่อกระจายข่าวใช้งานได้ดีขึ้น	ท่อกระจายข่าวในหมู่บ้าน	-	๕๐๐,๐๐๐	๕๐๐,๐๐๐	๕๐๐,๐๐๐	๕๐๐,๐๐๐	ท่อกระจายข่าว	ประชาชนได้รับทราบข้อมูลข่าวสารและความรู้ต่างๆเพิ่มมากขึ้น	กองช่าง
๕๖๙	โครงการก่อสร้างรางระบายน้ำหมู่ ๕ ภายในหมู่บ้าน	เพื่อแก้ไขปัญหาน้ำท่วมขังบ้านเรือนของประชาชน/การระบายน้ำ	รางระบายน้ำตามแบบ อบต.กำหนด	-	๖๙๙,๐๐๐	๖๙๙,๐๐๐	๖๙๙,๐๐๐	๖๙๙,๐๐๐	ความยาวของรางระบายน้ำ	น้ำไม่ท่วมขังพื้นที่บ้านเรือนของประชาชน/การระบายน้ำสะดวกรวดเร็วขึ้น	กองช่าง
๕๗๐	โครงการก่อสร้างถนนคสล.หมู่ ๕ ทิศใต้หมู่บ้านโคกदारอด	เพื่อการคมนาคมที่สะดวกและรวดเร็วในการสัญจร	ถนนคสล.กว้าง ๔ เมตร ยาว ๕๐๐ เมตร หรือ ตามแบบ อบต.กำหนด	-	๕๙๙,๐๐๐	๕๙๙,๐๐๐	๕๙๙,๐๐๐	๕๙๙,๐๐๐	ความยาวของถนน คสล.	ประชาชนผู้ใช้เส้นทางได้รับความสะดวกรวดเร็วในการสัญจร	กองช่าง
๕๗๑	โครงการซ่อมแซมถนนคสล.หมู่ ๕ ซอยเวียลโคลง	เพื่อการคมนาคมที่สะดวกและรวดเร็วในการสัญจร	ซ่อมแซมถนนคสล.ตามแบบ อบต.กำหนด	-	๒๙๙,๐๐๐	๒๙๙,๐๐๐	๒๙๙,๐๐๐	๒๙๙,๐๐๐	ความยาวของถนน คสล.ที่ซ่อมแซม	ประชาชนผู้ใช้เส้นทางได้รับความสะดวกรวดเร็วในการสัญจร	กองช่าง
๕๗๒	โครงการขยายเขตประปาหมู่บ้าน หมู่ ๕	เพื่อให้ประชากรในหมู่บ้านได้รับน้ำสะอาดในการบริโภค	ขยายท่อเมนตึประปา/วางท่อ ตามแบบ อบต.กำหนด	-	๙๙๙,๐๐๐	๙๙๙,๐๐๐	๙๙๙,๐๐๐	๙๙๙,๐๐๐	ร้อยละของครัวเรือนที่ได้รับประโยชน์	ประชาชนมีน้ำสะอาดไว้ใช้ในการอุปโภคบริโภค	กองช่าง

๕๗๓	โครงการก่อสร้างวางระบายน้ำหมู่ ๕ นายประสาน-หนองติม	เพื่อแก้ไขปัญหา น้ำท่วมขัง บ้านเรือนของประชาชน/การระบายน้ำ	วางระบายน้ำตามแบบ อบต.กำหนด	-	๑๙๙,๐๐๐	๑๙๙,๐๐๐	๑๙๙,๐๐๐	๑๙๙,๐๐๐	ความยาวของวางระบายน้ำ	น้ำไม่ท่วมขังพื้นที่บ้านเรือนของประชาชน/การระบายน้ำสะดวกรวดเร็วขึ้น	กองช่าง
๕๗๔	โครงการก่อสร้างวางท่อระบายน้ำ หมู่ ๕ บ้านนางทันสมย์-บ้านนางพิกุล	เพื่อแก้ไขปัญหา น้ำท่วมขัง บ้านเรือนของประชาชน/การระบายน้ำ	ท่อระบายน้ำตามแบบ อบต.กำหนด	-	๒๐๐,๐๐๐	๒๐๐,๐๐๐	๒๐๐,๐๐๐	๒๐๐,๐๐๐	จำนวนของท่อระบายน้ำ	น้ำไม่ท่วมขังพื้นที่บ้านเรือนของประชาชน/การระบายน้ำสะดวกรวดเร็วขึ้น	กองช่าง
๕๗๕	โครงการก่อสร้างวางท่อระบายน้ำ หมู่ ๕ บ้านครูบุญล้า-ซุ่มประตู่ทิศตะวันตก	เพื่อแก้ไขปัญหา น้ำท่วมขัง บ้านเรือนของประชาชน/การระบายน้ำ	ท่อระบายน้ำตามแบบ อบต.กำหนด	-	๒๙๔,๐๐๐	๒๙๔,๐๐๐	๒๙๔,๐๐๐	๒๙๔,๐๐๐	จำนวนของท่อระบายน้ำ	น้ำไม่ท่วมขังพื้นที่บ้านเรือนของประชาชน/การระบายน้ำสะดวกรวดเร็วขึ้น	กองช่าง
๕๗๖	โครงการปูผิว Asphaltic Concrete หมู่ ๕ ซอยพัฒนาสามัคคี๓	เพื่อการคมนาคมที่สะดวกและรวดเร็วในการสัญจร	ถนน Asphaltic Concrete กว้าง ๕ เมตร ยาว ๓๐๐ เมตร หรือ ตามแบบ อบต.กำหนด	-	๘๙๙,๐๐๐	๘๙๙,๐๐๐	๘๙๙,๐๐๐	๘๙๙,๐๐๐	ความยาวของถนนลาดยาง	ประชาชนผู้ใช้เส้นทางได้รับความสะดวกรวดเร็วในการสัญจร	กองช่าง
๕๗๗	โครงการขยายเขตไฟฟ้า หมู่ ๕ ซอยหนองปริงร่วมใจ ๒	เพื่อขยายเขตไฟฟ้าให้กับประชาชน	มีกระแสไฟฟ้าแรงดันต่ำใช้ทุกครัวเรือน	-	๒๐๐,๐๐๐	๒๐๐,๐๐๐	๒๐๐,๐๐๐	๒๐๐,๐๐๐	ร้อยละของครัวเรือนที่ได้รับการขยายเขต	ประชาชนได้รับความสะดวกสบายและปลอดภัยในชีวิตและทรัพย์สินจากการขยายเขตไฟฟ้า	กองช่าง
๕๗๘	โครงการก่อสร้างถนนคสล. หมู่ ๕ ตะวันตก หมู่บ้านไปวัดป่าพนมกรอล	เพื่อการคมนาคมที่สะดวกและรวดเร็วในการสัญจร	ถนนคสล. กว้าง ๓ เมตร ยาว ๗๐๐ เมตร หรือ ตามแบบ อบต.กำหนด	-	๕๐๐,๐๐๐	๕๐๐,๐๐๐	๕๐๐,๐๐๐	๕๐๐,๐๐๐	ความยาวของถนน คสล.	ประชาชนผู้ใช้เส้นทางได้รับความสะดวกรวดเร็วในการสัญจร	กองช่าง

๕๗๙	โครงการก่อสร้างถนนคสล. หมู่ ๕ ซอยนายกุมาร	เพื่อการคมนาคมที่สะดวกและรวดเร็วในการสัญจร	ถนนคสล. กว้าง ๓ เมตร ยาว ๑๗ เมตร หรือ ตามแบบ อบต. กำหนด	-	๓๐,๐๐๐	๓๐,๐๐๐	๓๐,๐๐๐	๓๐,๐๐๐	ความยาวของถนน คสล.	ประชาชนผู้ใช้เส้นทางได้รับความสะดวกรวดเร็วในการสัญจร	กองช่าง
๕๘๐	โครงการขยายเขตไฟฟ้า หมู่ ๕ ซอยบ้านนางนารี	เพื่อขยายเขตไฟฟ้าให้กับประชาชน	มีกระแสไฟฟ้าแรงดันต่ำใช้ทุกครัวเรือน	-	๒๐๐,๐๐๐	๒๐๐,๐๐๐	๒๐๐,๐๐๐	๒๐๐,๐๐๐	ร้อยละของครัวเรือนที่ได้รับการขยายเขต	ประชาชนได้รับความสะดวกสบายและปลอดภัยในชีวิตและทรัพย์สินจากการขยายเขตไฟฟ้า	กองช่าง
๕๘๑	โครงการก่อสร้าง/ปรับปรุงระบบประปาหมู่บ้าน หมู่ ๕	เพื่อให้ประชากรในหมู่บ้านได้รับน้ำสะอาดในการบริโภค	ระบบประปาหมู่บ้าน	-	๙๙๙,๐๐๐	๙๙๙,๐๐๐	๙๙๙,๐๐๐	๙๙๙,๐๐๐	ร้อยละของครัวเรือนที่ได้รับประโยชน์	ประชาชนผู้ใช้เส้นทางได้รับความสะดวกรวดเร็วในการสัญจร	กองช่าง
๕๘๒	โครงการซ่อมแซมถนนลาดยาง หมู่ ๖ ซอยบ่อสงวน	เพื่อการคมนาคมที่สะดวกและรวดเร็วในการสัญจร	ซ่อมแซมถนนลาดยางที่เป็นหลุม ตามแบบ อบต. กำหนด	-	๒,๐๐๐,๐๐๐	๒,๐๐,๐๐๐	๒,๐๐,๐๐๐	๒,๐๐,๐๐๐	ความยาวของถนน ลาดยาง	ประชาชนผู้ใช้เส้นทางได้รับความสะดวกรวดเร็วในการสัญจร	กองช่าง
๕๘๓	โครงการก่อสร้างถนนลาดยาง หมู่ ๖ ซ้างรพสต.-ปอຍตะแบง	เพื่อการคมนาคมที่สะดวกและรวดเร็วในการสัญจร	ถนนลาดยางกว้าง ๕ เมตร ยาว ๑,๐๐๐ เมตร หรือตามแบบ อบต กำหนด	-	๔,๐๐๐,๐๐๐	๔,๐๐๐,๐๐๐	๔,๐๐๐,๐๐๐	๔,๐๐๐,๐๐๐	ความยาวของถนนลาดยาง	ประชาชนผู้ใช้เส้นทางได้รับความสะดวกรวดเร็วในการสัญจร	กองช่าง
๕๘๔	โครงการก่อสร้างถนนลาดยาง หมู่ ๖ ซอย ๒	เพื่อการคมนาคมที่สะดวกและรวดเร็วในการสัญจร	ถนนลาดยางกว้าง ๕ เมตร ยาว ๔๐๐ เมตร ตามแบบ อบตกำหนด	-	๒,๐๐๐,๐๐๐	๒,๐๐๐,๐๐๐	๒,๐๐๐,๐๐๐	๒,๐๐๐,๐๐๐	ความยาวของถนนลาดยาง	ประชาชนผู้ใช้เส้นทางได้รับความสะดวกรวดเร็วในการสัญจร	กองช่าง
๕๘๕	โครงการปรับปรุงถนนลงหินคลุก หมู่ ๖ ท่าบพระสกรือม	เพื่อการคมนาคมที่สะดวกและรวดเร็วในการสัญจร	ถนนดินลงหินคลุกกว้าง ๕ เมตร ยาว ๑,๐๐๐ เมตร ตามแบบ อบต. กำหนด	-	๔๐๐,๐๐๐	๔๐๐,๐๐๐	๔๐๐,๐๐๐	๔๐๐,๐๐๐	ความยาวของถนนดินลงหินคลุก	ประชาชนผู้ใช้เส้นทางได้รับความสะดวกรวดเร็วในการสัญจร	กองช่าง

๕๘๖	โครงการขยายเขตไฟฟ้า หมู่ ๖ ซอยตันโพธิ์	เพื่อขยายเขตไฟฟ้าให้กับประชาชน	มีกระแสไฟฟ้าความดันต่ำใช้ทุกครัวเรือน	-	๒๐๐,๐๐๐	๒๐๐,๐๐๐	๒๐๐,๐๐๐	๒๐๐,๐๐๐	ร้อยละของครัวเรือนที่ได้รับการขยายเขต	ประชาชนได้รับความสะดวกสบายและปลอดภัยในชีวิตและทรัพย์สินจากการขยายเขตไฟฟ้า	กองช่าง
๕๘๗	โครงการก่อสร้างถนนคสล. หมู่ ๖ ซอยตันโพธิ์-ไทรทาบ	เพื่อการคมนาคมที่สะดวกและรวดเร็วในการสัญจร	ถนนคสล. กว้าง ๕ เมตร ยาว ๔๐๐ เมตร หรือ ตามแบบ อบต. กำหนด	-	๕๐๐,๐๐๐	๕๐๐,๐๐๐	๕๐๐,๐๐๐	๕๐๐,๐๐๐	ความยาวของถนน คสล.	ประชาชนผู้ใช้เส้นทางได้รับความสะดวกรวดเร็วในการสัญจร	กองช่าง
๕๘๘	โครงการก่อสร้างถนนคสล. หมู่ ๖ ซอยนางผกา	เพื่อการคมนาคมที่สะดวกและรวดเร็วในการสัญจร	ถนนคสล. กว้าง ๔ เมตร ยาว ๒๐๐ เมตร หรือ ตามแบบ อบต. กำหนด	-	๒๙๙,๐๐๐	๒๙๙,๐๐๐	๒๙๙,๐๐๐	๒๙๙,๐๐๐	ความยาวของถนน คสล.	ประชาชนผู้ใช้เส้นทางได้รับความสะดวกรวดเร็วในการสัญจร	กองช่าง
๕๘๙	โครงการก่อสร้างถนนคสล. หมู่ ๖ ซอยนางประยอม	เพื่อการคมนาคมที่สะดวกและรวดเร็วในการสัญจร	ถนนคสล. กว้าง ๔ เมตร ยาว ๒๐๐ เมตร หรือ ตามแบบ อบต. กำหนด	-	๒๙๙,๐๐๐	๒๙๙,๐๐๐	๒๙๙,๐๐๐	๒๙๙,๐๐๐	ความยาวของถนน คสล.	ประชาชนผู้ใช้เส้นทางได้รับความสะดวกรวดเร็วในการสัญจร	กองช่าง
๕๙๐	โครงการก่อสร้างถนนคสล. หมู่ ๖ ซอยนางประยอม	เพื่อการคมนาคมที่สะดวกและรวดเร็วในการสัญจร	ถนนคสล. กว้าง ๔ เมตร ยาว ๒๐๐ เมตร หรือ ตามแบบ อบต. กำหนด	-	๒๙๙,๐๐๐	๒๙๙,๐๐๐	๒๙๙,๐๐๐	๒๙๙,๐๐๐	ความยาวของถนน คสล.	ประชาชนผู้ใช้เส้นทางได้รับความสะดวกรวดเร็วในการสัญจร	กองช่าง
๕๙๑	โครงการก่อสร้างถนนคสล. หมู่ ๖ บ้านนางตึก-บ้านนางขาว	เพื่อการคมนาคมที่สะดวกและรวดเร็วในการสัญจร	ถนนคสล. กว้าง ๔ เมตร ยาว ๒๐๐ เมตร ตามแบบ อบต. กำหนด	-	๒๙๙,๐๐๐	๒๙๙,๐๐๐	๒๙๙,๐๐๐	๒๙๙,๐๐๐	ความยาวของถนน คสล.	ประชาชนผู้ใช้เส้นทางได้รับความสะดวกรวดเร็วในการสัญจร	กองช่าง
๕๙๒	โครงการปรับปรุงถนนลงหินคลุก หมู่ ๖ สามแยกป่าช้า-โคกกุย	เพื่อการคมนาคมที่สะดวกและรวดเร็วในการสัญจร	ถนนดินลงหินคลุก กว้าง ๔ เมตร ยาว ๘๐๐ เมตร หรือ ตามแบบ อบต. กำหนด	-	๓๐๐,๐๐๐	๓๐๐,๐๐๐	๓๐๐,๐๐๐	๓๐๐,๐๐๐	ความยาวของถนนดินลงหินคลุก	ประชาชนผู้ใช้เส้นทางได้รับความสะดวกรวดเร็วในการสัญจร	กองช่าง
๕๙๓	โครงการก่อสร้างถนนลาดยาง หมู่ ๖ สี่แยกข้างวัด-สำนักสงฆ์	เพื่อการคมนาคมที่สะดวกและรวดเร็วในการสัญจร	ถนนลาดยาง กว้าง ๔ เมตร ยาว ๘๐๐ เมตร หรือ ตามแบบ อบต. กำหนด	-	๙๙๙,๐๐๐	๙๙๙,๐๐๐	๙๙๙,๐๐๐	๙๙๙,๐๐๐	ความยาวของถนน ลาดยาง	ประชาชนผู้ใช้เส้นทางได้รับความสะดวกรวดเร็วในการสัญจร	กองช่าง

๕๙๔	โครงการก่อสร้างถนนคสล. หมู่ ๖ สี่แยกข้างวัด-สำนักสงฆ์	เพื่อการคมนาคมที่สะดวกและรวดเร็วในการสัญจร	ถนนคสล. กว้าง ๔ เมตร ยาว ๘๐๐ เมตร หรือ ตามแบบ อบต. กำหนด	-	๙๙๙,๐๐๐	๙๙๙,๐๐๐	๙๙๙,๐๐๐	๙๙๙,๐๐๐	ความยาวของถนน คสล.	ประชาชนผู้ใช้เส้นทางได้รับความสะดวกรวดเร็วในการสัญจร	กองช่าง
๕๙๕	โครงการก่อสร้างวางท่อระบายน้ำ หมู่ ๖ หนองตั้งกอ-หนองนาสาม	เพื่อแก้ไขปัญหา น้ำท่วมขัง บ้านเรือนของประชาชน/การระบายน้ำ	ท่อระบายน้ำตามแบบ อบต. กำหนด	-	๓๐,๐๐๐	๓๐,๐๐๐	๓๐,๐๐๐	๓๐,๐๐๐	จำนวนของท่อระบายน้ำ	น้ำไม่ท่วมขังพื้นที่บ้านเรือนของประชาชน/การระบายน้ำสะดวกรวดเร็วขึ้น	กองช่าง
๕๙๖	โครงการก่อสร้างวางระบายน้ำหมู่ ๖ ภายในหมู่บ้าน	เพื่อแก้ไขปัญหา น้ำท่วมขัง บ้านเรือนของประชาชน/การระบายน้ำ	วางระบายน้ำตามแบบ อบต. กำหนด	-	๓๐๐,๐๐๐	๓๐๐,๐๐๐	๓๐๐,๐๐๐	๓๐๐,๐๐๐	ความยาวของวางระบายน้ำ	น้ำไม่ท่วมขังพื้นที่บ้านเรือนของประชาชน/การระบายน้ำสะดวกรวดเร็วขึ้น	กองช่าง
๕๙๗	โครงการปูผิว Asphaltic Concrete หมู่ ๖ รอบหมู่บ้าน	เพื่อการคมนาคมสะดวกและรวดเร็วในการสัญจร	ถนน Asphaltic Concrete ตามแบบ อบต. กำหนด	-	๒,๐๐๐,๐๐๐	๒,๐๐๐,๐๐๐	๒,๐๐๐,๐๐๐	๒,๐๐๐,๐๐๐	ความยาวของถนนลาดยาง	ประชาชนผู้ใช้เส้นทางได้รับความสะดวกรวดเร็วในการสัญจร	กองช่าง
๕๙๘	โครงการก่อสร้างถนนคสล. หมู่ ๖ รอบหมู่บ้าน	เพื่อการคมนาคมที่สะดวกและรวดเร็วในการสัญจร	ถนนคสล. ตามแบบ อบต. กำหนด	-	๙๙๙,๐๐๐	๙๙๙,๐๐๐	๙๙๙,๐๐๐	๙๙๙,๐๐๐	ความยาวของถนน คสล.	ประชาชนผู้ใช้เส้นทางได้รับความสะดวกรวดเร็วในการสัญจร	กองช่าง
๕๙๙	โครงการก่อสร้างลานอเนกประสงค์ หมู่ ๖ ไกลี่ศาลาประชาคม	เพื่อให้มีพื้นที่ในกิจกรรมต่างๆ ร่วมกัน	ลานอเนกประสงค์ตามแบบ อบต.	-	๒๐๐,๐๐๐	๒๐๐,๐๐๐	๒๐๐,๐๐๐	๒๐๐,๐๐๐	ลานอเนกประสงค์	ประชาชนมีลานอเนกประสงค์ได้ทำกิจกรรมต่างร่วมกัน	กองช่าง
๖๐๐	โครงการก่อสร้างถนนคสล. หมู่ ๖ ขอยสามแยกคอกวัว	เพื่อการคมนาคมที่สะดวกและรวดเร็วในการสัญจร	ถนนคสล. กว้าง ๕ เมตร ยาว ๑,๐๐๐ เมตร หรือ ตามแบบ อบต. กำหนด	-	๑,๐๐๐,๐๐๐	๑,๐๐๐,๐๐๐	๑,๐๐๐,๐๐๐	๑,๐๐๐,๐๐๐	ความยาวของถนน คสล.	ประชาชนผู้ใช้เส้นทางได้รับความสะดวกรวดเร็วในการสัญจร	กองช่าง

๖๐๑	โครงการจัดทำระบบกรองน้ำประปาหมู่บ้าน หมู่ ๗	เพื่อให้ประชาชนได้รับน้ำสะอาดในการบริโภค	ระบบประปาหมู่บ้าน	-	๑๙๙,๐๐๐	๑๙๙,๐๐๐	๑๙๙,๐๐๐	๑๙๙,๐๐๐	ร้อยละของประชาชนที่ได้รับประโยชน์	ประชาชนมีน้ำสะอาดไว้ใช้บริโภค	กองช่าง
๖๐๒	โครงการขยายไหล่ทางถนน คสล. หมู่ ๗ ซอยมิตรภาพ	เพื่อการคมนาคมที่สะดวกและรวดเร็วในการสัญจร	ขนาดใหญ่ทางถนนคสล.ตามแบบอบต.กำหนด	-	๑๐๐,๐๐๐	๑๐๐,๐๐๐	๑๐๐,๐๐๐	๑๐๐,๐๐๐	พื้นที่ของไหล่ทางถนนคสล.	ประชาชนผู้ใช้เส้นทางได้รับความสะดวกรวดเร็วในการสัญจร	กองช่าง
๖๐๓	โครงการก่อสร้างถนนคสล. หมู่ ๗ ซอยข้างวัด	เพื่อการคมนาคมที่สะดวกและรวดเร็วในการสัญจร	ถนนคสล.กว้าง ๕ เมตร ยาว ๓๒๐ เมตร หรือ ตามแบบ อบต.กำหนด	-	๔๐๐,๐๐๐	๔๐๐,๐๐๐	๔๐๐,๐๐๐	๔๐๐,๐๐๐	ความยาวของถนน คสล.	ประชาชนผู้ใช้เส้นทางได้รับความสะดวกรวดเร็วในการสัญจร	กองช่าง
๖๐๔	โครงการก่อสร้างถนนคสล. หมู่ ๗ ซอยนายสพ	เพื่อการคมนาคมที่สะดวกและรวดเร็วในการสัญจร	ถนนคสล.กว้าง ๕ เมตร ยาว ๑๐๐ เมตร หรือตามแบบ อบต.กำหนด	-	๙๙,๐๐๐	๙๙,๐๐๐	๙๙,๐๐๐	๙๙,๐๐๐	ความยาวของถนน คสล.	ประชาชนผู้ใช้เส้นทางได้รับความสะดวกรวดเร็วในการสัญจร	กองช่าง
๖๐๕	โครงการก่อสร้างถนนคสล. หมู่ ๗ ซอยนายเมื่อย	เพื่อการคมนาคมที่สะดวกและรวดเร็วในการสัญจร	ถนนคสล.กว้าง ๕ เมตร ยาว ๗๐๐ เมตร หรือตามแบบ อบต.กำหนด	-	๕๐๐,๐๐๐	๕๐๐,๐๐๐	๕๐๐,๐๐๐	๕๐๐,๐๐๐	ความยาวของถนน คสล.	ประชาชนผู้ใช้เส้นทางได้รับความสะดวกรวดเร็วในการสัญจร	กองช่าง
๖๐๖	โครงการขยายเขตไฟฟ้า หมู่ ๗ บ้านตรม-กระหม	เพื่อขยายเขตไฟฟ้าให้กับประชาชน	มีกระแสไฟฟ้าความดันต่ำใช้ทุกครัวเรือน	-	๒๐๐,๐๐๐	๒๐๐,๐๐๐	๒๐๐,๐๐๐	๒๐๐,๐๐๐	ร้อยละของครัวเรือนที่ได้รับการขยายเขต	ประชาชนได้รับความสะดวกสบายและปลอดภัยในชีวิตและทรัพย์สินจากการขยายเขตไฟฟ้า	กองช่าง
๖๐๗	โครงการปรับปรุง/ต่อเติมศาลาศูนย์การเรียนรู้ หมู่ ๘	เพื่อให้ศาลาอยู่ในสภาพสมบูรณ์ใช้งานได้ตลอดเวลา	ศาลาศูนย์การเรียนรู้	-	๒๙๙,๐๐๐	๒๙๙,๐๐๐	๒๙๙,๐๐๐	๒๙๙,๐๐๐	จำนวนพื้นที่ศาลาที่ได้รับการปรับปรุง	ประชาชนได้รับความสะดวกจากการปรับปรุงศาลาให้มั่นคงแข็งแรง	กองช่าง
๖๐๘	โครงการปูผิว Asphaltic Concrete	เพื่อการคมนาคมที่สะดวกและรวดเร็วในการ	ถนน Asphaltic Concrete ตามแบบอบต.กำหนด	-	๓๐๐,๐๐๐	๓๐๐,๐๐๐	๓๐๐,๐๐๐	๓๐๐,๐๐๐	ความยาวของถนนลาดยาง	ประชาชนผู้ใช้เส้นทางได้รับความสะดวกรวดเร็วใน	กองช่าง

	หมู่ ๘ หน้า บ้านนาย สุภาพ-บ้าน นายเชื้อย	สัญญา								การสัญญา	
๖๐๙	โครงการ ยกระดับถนน ดินลงหินคลุก หมู่ ๘ นาสูง วัย	เพื่อการคมนาคม ที่สะดวกและ รวดเร็วในการ สัญจร	ถนนดินยกระดับกว้าง ๖ เมตร ยาว ๑,๐๐๐ ตามแบบ อบต.กำหนด	-	๘๐๐,๐๐๐	๘๐๐,๐๐๐	๘๐๐,๐๐๐	๘๐๐,๐๐๐	ถนนดิน ยกระดับ	ประชาชนผู้ใช้ เส้นทางได้รับความ สะดวกรวดเร็วใน การสัญจร	กองช่าง
๖๑๐	โครงการ ก่อสร้าง/ ปรับปรุงหอ กระจายข่าว หมู่ ๘	เพื่อให้หอกระจาย ข่าวใช้งานได้ดีขึ้น	หอกระจายข่าวในหมู่บ้าน	-	๙๐,๐๐๐	๙๐,๐๐๐	๙๐,๐๐๐	๙๐,๐๐๐	หอกระจายข่าว	ประชาชนได้ รับทราบข้อมูล ข่าวสารและความรู้ ต่างๆเพิ่ม มากขึ้น	กองช่าง
๖๑๑	โครงการ ก่อสร้างถนน คสล. หมู่ ๘ ซอยประชา ร่วมใจ ๔	เพื่อการคมนาคม ที่สะดวกและ รวดเร็วในการ สัญจร	ถนนคสล. กว้าง ๔ เมตร ยาว ๕๐๐ เมตรหรือตามแบบ อบต.กำหนด	-	๘๙๙,๐๐๐	๘๙๙,๐๐๐	๘๙๙,๐๐๐	๘๙๙,๐๐๐	ความยาวของ ถนน คสล.	ประชาชนผู้ใช้ เส้นทางได้รับความ สะดวกรวดเร็วใน การสัญจร	กองช่าง
๖๑๒	โครงการ ก่อสร้างถนน คสล. หมู่ ๘ บ้านนางเวือย	เพื่อการคมนาคม ที่สะดวกและ รวดเร็วในการ สัญจร	ถนนคสล. กว้าง ๕ เมตร ยาว ๕๐ เมตร หรือ ตามแบบ อบต.กำหนด	-	๙๐,๐๐๐	๙๐,๐๐๐	๙๐,๐๐๐	๙๐,๐๐๐	ความยาวของ ถนน คสล.	ประชาชนผู้ใช้ เส้นทางได้รับความ สะดวกรวดเร็วใน การสัญจร	กองช่าง
๖๑๓	โครงการ ก่อสร้างถนน คสล. หมู่ ๘ ซอยพัฒนา สามัคคี	เพื่อการคมนาคม ที่สะดวกและ รวดเร็วในการ สัญจร	ถนนคสล. กว้าง ๔ เมตร ยาว ๕๐๐ เมตร ตามแบบ อบต.กำหนด	-	๘๙๙,๐๐๐	๘๙๙,๐๐๐	๘๙๙,๐๐๐	๘๙๙,๐๐๐	ความยาวของ ถนน คสล.	ประชาชนผู้ใช้ เส้นทางได้รับความ สะดวกรวดเร็วใน การสัญจร	กองช่าง
๖๑๔	โครงการ ก่อสร้างถนน คสล. หมู่ ๘ บ้านหมอ ทุเรียน	เพื่อการคมนาคม ที่สะดวกและ รวดเร็วในการ สัญจร	ถนนคสล. กว้าง ๔ เมตร ยาว ๓๐๐ เมตร หรือ ตามแบบ อบต.กำหนด	-	๔๙๙,๐๐๐	๔๙๙,๐๐๐	๔๙๙,๐๐๐	๔๙๙,๐๐๐	ความยาวของ ถนน คสล.	ประชาชนผู้ใช้ เส้นทางได้รับความ สะดวกรวดเร็วใน การสัญจร	กองช่าง
๖๑๕	โครงการ ก่อสร้างถนน คสล. หมู่ ๘ ซอยอ้อมน้อย	เพื่อการคมนาคม ที่สะดวกและ รวดเร็วในการ สัญจร	ถนนคสล. กว้าง ๔ เมตร ยาว ๓๐๐ เมตร หรือ ตามแบบ อบต.กำหนด	-	๔๙๙,๐๐๐	๔๙๙,๐๐๐	๔๙๙,๐๐๐	๔๙๙,๐๐๐	ความยาวของ ถนน คสล.	ประชาชนผู้ใช้ เส้นทางได้รับความ สะดวกรวดเร็วใน การสัญจร	กองช่าง

๖๑๖	โครงการ ขยายเขต ไฟฟ้า หมู่ ๘ ซอยดีอก เตอร์	เพื่อขยายเขต ไฟฟ้าให้กับ ประชาชน	มีกระแสไฟฟ้าความดันต่ำใช้ทุก ครัวเรือน	-	๒๐๐,๐๐๐	๒๐๐,๐๐๐	๒๐๐,๐๐๐	๒๐๐,๐๐๐	ร้อยละของ ครัวเรือนที่ ได้รับการ ขยายเขต	ประชาชนได้รับ ความสะดวกสบาย และปลอดภัยใน ชีวิตและทรัพย์สิน จากการขยายเขต ไฟฟ้า	กองช่าง
๖๑๗	โครงการ ซ่อมแซม ถนนลาดยาง หมู่ ๘ ธรรม- กระหม	เพื่อการคมนาคม ที่สะดวกและ รวดเร็วในการ สัญจร	ซ่อมแซมถนนลาดยางที่เป็นหลุม ตาม แบบ อบต.กำหนด	-	๑,๕๐๐,๐๐๐	๑,๕๐๐,๐๐๐	๑,๕๐๐,๐๐๐	๑,๕๐๐,๐๐๐	ความยาวของ ถนน ลาดยาง	ประชาชนผู้ใช้ เส้นทางได้รับความ สะดวกรวดเร็วใน การสัญจร	กองช่าง
๖๑๘	โครงการ ซ่อมแซม ถนนลาดยาง หมู่ ๘ อ้อม ใหญ่	เพื่อการคมนาคม ที่สะดวกและ รวดเร็วในการ สัญจร	ซ่อมแซมถนนลาดยางที่เป็นหลุม ตาม แบบ อบต.กำหนด	-	๑๐๐,๐๐๐	๑๐๐,๐๐๐	๑๐๐,๐๐๐	๑๐๐,๐๐๐	ความยาวของ ถนน ลาดยาง	ประชาชนผู้ใช้ เส้นทางได้รับความ สะดวกรวดเร็วใน การสัญจร	กองช่าง
๖๑๙	โครงการ ขยายเขต ไฟฟ้า หมู่ ๘ ฟาร์มดวงใจ- โคกสะอาด	เพื่อขยายเขต ไฟฟ้าให้กับ ประชาชน	มีกระแสไฟฟ้าแรงดันต่ำใช้ทุก ครัวเรือน	-	๒๐๐,๐๐๐	๒๐๐,๐๐๐	๒๐๐,๐๐๐	๒๐๐,๐๐๐	ร้อยละของ ครัวเรือนที่ ได้รับการ ขยายเขต	ประชาชนได้รับ ความสะดวกสบาย และปลอดภัยใน ชีวิตและทรัพย์สิน จากการขยายเขต ไฟฟ้า	กองช่าง
๖๒๐	โครงการ ก่อสร้างถนน คสล. หมู่ ๘ ซอยชายทุ่ง	เพื่อการคมนาคม ที่สะดวกและ รวดเร็วในการ สัญจร	ถนนคสล. กว้าง ๔ เมตร ยาว ๕๐๐ เมตร หรือ ตามแบบ อบต.กำหนด	-	๘๙๙,๐๐๐	๘๙๙,๐๐๐	๘๙๙,๐๐๐	๘๙๙,๐๐๐	ความยาวของ ถนน คสล.	ประชาชนผู้ใช้ เส้นทางได้รับความ สะดวกรวดเร็วใน การสัญจร	กองช่าง
๖๒๑	โครงการ ก่อสร้าง ถนนลาดยาง หมู่ ๘ ฟาร์ม วัว-โคก สะอาด	เพื่อการคมนาคม ที่สะดวกและ รวดเร็วในการ สัญจร	ถนนลาดยาง กว้าง ๕ เมตร ยาว ๖๐๐ เมตร ตามแบบ อบต.กำหนด	-	๑,๙๙๙,๐๐๐	๑,๙๙๙,๐๐๐	๑,๙๙๙,๐๐๐	๑,๙๙๙,๐๐๐	ความยาวของ ถนน ลาดยาง	ประชาชนผู้ใช้ เส้นทางได้รับความ สะดวกรวดเร็วใน การสัญจร	กองช่าง
๖๒๒	โครงการ ก่อสร้าง ถนนลาดยาง หมู่ ๘ กระ หม-โคกจรอก	เพื่อการคมนาคม ที่สะดวกและ รวดเร็วในการ สัญจร	ถนนลาดยาง กว้าง ๕ เมตร ยาว ๖๐๐ เมตร หรือตามแบบ อบต.กำหนด	-	๑,๙๙๙,๐๐๐	๑,๙๙๙,๐๐๐	๑,๙๙๙,๐๐๐	๑,๙๙๙,๐๐๐	ความยาวของ ถนน ลาดยาง	ประชาชนผู้ใช้ เส้นทางได้รับความ สะดวกรวดเร็วใน การสัญจร	กองช่าง

๖๒๓	โครงการก่อสร้างถนนคสล. หมู่ ๘ ซอยบูรพา ๓	เพื่อการคมนาคมที่สะดวกและรวดเร็วในการสัญจร	ถนนคสล. กว้าง ๔ เมตร ยาว ๒๐๐ เมตร หรือตามแบบ อบต. กำหนด	-	๔๙๙,๐๐๐	๔๙๙,๐๐๐	๔๙๙,๐๐๐	๔๙๙,๐๐๐	ความยาวของถนนคสล.	ประชาชนผู้ใช้เส้นทางได้รับความสะดวกรวดเร็วในการสัญจร	กองช่าง
๖๒๔	โครงการเสริมสร้างถนนดินลงหินคลุกหมู่ ๘ ซอยลับแล-หมู่ ๑๖ บ้านบุญชี	เพื่อการคมนาคมที่สะดวกและรวดเร็วในการสัญจร	ถนนดินลงหินคลุกกว้าง ๖ เมตร ยาว ๑,๙๐๐ เมตร หรือตามแบบ อบต. กำหนด	-	๘๙๙,๐๐๐	๘๙๙,๐๐๐	๑๐๐,๐๐๐	๘๙๙,๐๐๐	ความยาวของถนนดินลงหินคลุก	ประชาชนผู้ใช้เส้นทางได้รับความสะดวกรวดเร็วในการสัญจร	กองช่าง
๖๒๕	โครงการก่อสร้างถนนคสล. หมู่ ๘ ซ้ำบ้านนายเลิศ	เพื่อการคมนาคมที่สะดวกและรวดเร็วในการสัญจร	ถนนคสล. กว้าง ๓ เมตร ยาว ๑๐๐ เมตร หรือ ตามแบบ อบต. กำหนด	-	๒๙๙,๐๐๐	๒๙๙,๐๐๐	๙๙๐,๐๐๐	๒๙๙,๐๐๐	ความยาวของถนนคสล.	ประชาชนผู้ใช้เส้นทางได้รับความสะดวกรวดเร็วในการสัญจร	กองช่าง
๖๒๖	โครงการก่อสร้างถนนคสล. หมู่ ๘ ทางเข้า นานายเมื่อย	เพื่อการคมนาคมที่สะดวกและรวดเร็วในการสัญจร	ถนนคสล. กว้าง ๓.๕ เมตร ยาว ๑๐๐ เมตร หรือ ตามแบบ อบต. กำหนด	-	๓๙๙,๐๐๐	๓๙๙,๐๐๐	๙๙๐,๐๐๐	๓๙๙,๐๐๐	ความยาวของถนนคสล.	ประชาชนผู้ใช้เส้นทางได้รับความสะดวกรวดเร็วในการสัญจร	กองช่าง
๖๒๗	โครงการก่อสร้าง/ปรับปรุงประปาพร้อมวางท่อส่งน้ำ (ซึมเม็ดลงบ่อบาดาล) หมู่ ๙	เพื่อให้ประชากรในหมู่บ้านได้รับน้ำสะอาดในการบริโภค	ระบบประปาหมู่บ้าน	-	๒๐๐,๐๐๐	๒๐๐,๐๐๐	๒๙๙,๐๐๐	๒๐๐,๐๐๐	ร้อยละของครัวเรือนที่ได้รับประโยชน์	ประชาชนมีน้ำสะอาดไว้ใช้ในการอุปโภคบริโภค	กองช่าง
๖๒๘	โครงการขยายเขตไฟฟ้า หมู่ ๙ ซอยศรีโพธิ์สมันต์ ๑	เพื่อขยายเขตไฟฟ้าให้กับประชาชน	มีกระแสไฟฟ้าแรงดันต่ำใช้ทุกครัวเรือน	-	๒๐๐,๐๐๐	๒๐๐,๐๐๐	๑,๐๐๐,๐๐๐	๒๐๐,๐๐๐	ร้อยละของครัวเรือนที่ได้รับการขยายเขต	ประชาชนได้รับความสะดวกสบายและปลอดภัยในชีวิตและทรัพย์สินจากการขยายเขตไฟฟ้า	กองช่าง
๖๒๙	โครงการก่อสร้างถนนคสล. หมู่ ๙	เพื่อการคมนาคมที่สะดวกและรวดเร็วในการ	ถนนคสล. กว้าง ๕ เมตร ยาว ๒๐๐ เมตร หรือ ตามแบบ อบต. กำหนด	-	๔๙๙,๐๐๐	๔๙๙,๐๐๐	๒๐๐,๐๐๐	๔๙๙,๐๐๐	ความยาวของถนนคสล.	ประชาชนผู้ใช้เส้นทางได้รับความสะดวกรวดเร็วใน	กองช่าง

	ขอยกย่อง สมันต์ ๑	สัญญา								การสัญญา	
๖๓๐	โครงการก่อสร้างถนน คสล. หมู่ ๙ ซอยตรงงอ ๓ - ซอยตรง งอ ๑	เพื่อการคมนาคม ที่สะดวกและ รวดเร็วในการ สัญจร	ถนนคสล. กว้าง ๔ เมตร ยาว ๒๐๐ เมตร หรือ ตามแบบ อนุมัติ. กำหนด	-	๓๙๙,๐๐๐	๓๙๙,๐๐๐	๕๐๐,๐๐๐	๓๙๙,๐๐๐	ความยาวของ ถนนคสล.	ประชาชนผู้ใช้ เส้นทางได้รับความ สะดวกรวดเร็วใน การสัญจร	กองช่าง
๖๓๑	โครงการ ซ่อมแซม ถนน คสล. หมู่ ๙ หน้า บ้านยายสอน ซอยตรงงอ ๓	เพื่อการคมนาคม ที่สะดวกและ รวดเร็วในการ สัญจร	ซ่อมแซมถนนคสล. ที่เป็นหลุม ตาม แบบอนุมัติ. กำหนด	-	๓๙๙,๐๐๐	๓๙๙,๐๐๐	๒,๔๐๐,๐๐๐	๓๙๙,๐๐๐	ความยาวของ ถนนคสล.	ประชาชนผู้ใช้ เส้นทางได้รับความ สะดวกรวดเร็วใน การสัญจร	กองช่าง
๖๓๒	โครงการปูผิว Asphaltic Concrete หมู่ ๙ หน้า บ้านนายทวี ชัย-ถ.๒/๔	เพื่อการคมนาคม ที่สะดวกและ รวดเร็วในการ สัญจร	ถนน Asphaltic Concrete กว้าง ๖ เมตร ยาว ๒๐๐ เมตร หรือ ตามแบบ อนุมัติ. กำหนด	-	๘๙๙,๐๐๐	๘๙๙,๐๐๐	๒,๙๙๐,๐๐๐	๘๙๙,๐๐๐	ความยาวของ ถนนลาดยาง	ประชาชนผู้ใช้ เส้นทางได้รับความ สะดวกรวดเร็วใน การสัญจร	กองช่าง
๖๓๓	โครงการ ก่อสร้าง ถนนลาดยาง หมู่ ๙ ซอย ตาฉันท-ยาย แอม	เพื่อการคมนาคม ที่สะดวกและ รวดเร็วในการ สัญจร	ถนนลาดยาง กว้าง ๖ เมตร ยาว ๑,๐๐๐ เมตร หรือ ตามแบบ อนุมัติ กำหนด	-	๑,๕๐๐,๐๐๐	๑,๕๐๐,๐๐๐	๑,๐๐๐,๐๐๐	๑,๕๐๐,๐๐๐	ความยาวของ ถนนลาดยาง	ประชาชนผู้ใช้ เส้นทางได้รับความ สะดวกรวดเร็วใน การสัญจร	กองช่าง
๖๓๔	โครงการ ก่อสร้างถนน คสล. หมู่ ๙ ซอยตาฉันท- ยายแอม	เพื่อการคมนาคม ที่สะดวกและ รวดเร็วในการ สัญจร	ถนนคสล. กว้าง ๖ เมตร ยาว ๑,๐๐๐ เมตร หรือ ตามแบบ อนุมัติ. กำหนด	-	๑,๐๐๐,๐๐๐	๑,๐๐๐,๐๐๐	๗๒๐,๐๐๐	๑,๐๐๐,๐๐๐	ความยาวของ ถนนคสล.	ประชาชนผู้ใช้ เส้นทางได้รับความ สะดวกรวดเร็วใน การสัญจร	กองช่าง
๖๓๕	โครงการ ซ่อมแซม ถนนลาดยาง หมู่ ๙ ตรง งอ-ตรม	เพื่อการคมนาคม ที่สะดวกและ รวดเร็วในการ สัญจร	ซ่อมแซมถนนลาดยางที่เป็นหลุม ตาม แบบ อนุมัติ. กำหนด	-	๓,๙๙๙,๐๐๐	๓,๙๙๙,๐๐๐	๕๐๐,๐๐๐	๓,๙๙๙,๐๐๐	ความยาวของ ถนน ลาดยาง	ประชาชนผู้ใช้ เส้นทางได้รับความ สะดวกรวดเร็วใน การสัญจร	กองช่าง

๖๓๖	โครงการก่อสร้างถนนคสล. หมู่ ๙ ซอยขยายแผน	เพื่อการคมนาคมที่สะดวกและรวดเร็วในการสัญจร	ถนนคสล. กว้าง ๔ เมตร ยาว ๒๐๐ เมตร หรือ ตามแบบ อบต. กำหนด	-	๔๙๙,๐๐๐	๔๙๙,๐๐๐	๘๙๐,๐๐๐	๔๙๙,๐๐๐	ความยาวของถนน คสล.	ประชาชนผู้ใช้เส้นทางได้รับความสะดวกรวดเร็วในการสัญจร	กองช่าง
๖๓๗	โครงการปูผิว Asphaltic Concrete หมู่ ๙ ภายในหมู่บ้าน	เพื่อการคมนาคมที่สะดวกและรวดเร็วในการสัญจร	ถนน Asphaltic Concrete กว้าง ๖ เมตร ยาว ๑,๕๐๐ เมตร หรือ ตามแบบอบต. กำหนด	-	๑,๙๙๙,๐๐๐	๑,๙๙๙,๐๐๐	๓๐๐,๐๐๐	๑,๙๙๙,๐๐๐	ความยาวของถนนลาดยาง	ประชาชนผู้ใช้เส้นทางได้รับความสะดวกรวดเร็วในการสัญจร	กองช่าง
๖๓๘	โครงการก่อสร้าง/ปรับปรุงประปาหมู่บ้าน หมู่ ๙	เพื่อให้ประชากรในหมู่บ้านได้รับน้ำสะอาดในการบริโภค	ระบบประปาหมู่บ้าน	-	๙๙๙,๐๐๐	๙๙๙,๐๐๐	๑๙๙,๐๐๐	๙๙๙,๐๐๐	ร้อยละของครัวเรือนที่ได้รับประโยชน์	ประชาชนผู้ใช้เส้นทางได้รับความสะดวกรวดเร็วในการสัญจร	กองช่าง
๖๓๙	โครงการก่อสร้างถนนคสล. หมู่ ๙ คุ่มโคกสวายซอยยายจันทร์	เพื่อการคมนาคมที่สะดวกและรวดเร็วในการสัญจร	ถนนคสล. กว้าง ๓.๕๐ เมตร ยาว ๒๕๐ เมตร หรือ ตามแบบ อบต. กำหนด	-	๓๙๙,๐๐๐	๓๙๙,๐๐๐	๒๐๐,๐๐๐	๓๙๙,๐๐๐	ความยาวของถนน คสล.	ประชาชนผู้ใช้เส้นทางได้รับความสะดวกรวดเร็วในการสัญจร	กองช่าง
๖๔๐	โครงการขยายเขตไฟฟ้า หมู่ ๙ บ้านยายรำเพย	เพื่อขยายเขตไฟฟ้าให้กับประชาชน	มีกระแสไฟฟ้าแรงดันต่ำใช้ทุกครัวเรือน	-	๒๐๐,๐๐๐	๒๐๐,๐๐๐	๒๙๙,๐๐๐	๒๐๐,๐๐๐	ร้อยละของครัวเรือนที่ได้รับการขยายเขต	ประชาชนได้รับความสะดวกสบายและปลอดภัยในชีวิตและทรัพย์สินจากการขยายเขตไฟฟ้า	กองช่าง
๖๔๑	โครงการเสริมสร้างถนนดินลงหินคลุก หมู่ ๙ ซอยยายแปลก	เพื่อการคมนาคมที่สะดวกและรวดเร็วในการสัญจร	ถนนดินลงหินคลุก กว้าง เมตร ยาว เมตร หรือ ตามแบบ อบต. กำหนด	-	๘๙๙,๐๐๐	๘๙๙,๐๐๐	๑๐๐,๐๐๐	๘๙๙,๐๐๐	ความยาวของถนนดินลงหินคลุก	ประชาชนผู้ใช้เส้นทางได้รับความสะดวกรวดเร็วในการสัญจร	กองช่าง
๖๔๒	โครงการก่อสร้าง/ปรับปรุงประปา	เพื่อให้ประชากรในหมู่บ้านได้รับน้ำสะอาดในการบริโภค	ระบบประปาหมู่บ้าน	-	๕๐๐,๐๐๐	๕๐๐,๐๐๐	๒๙๙,๐๐๐	๕๐๐,๐๐๐	ร้อยละของครัวเรือนที่ได้รับประโยชน์	ประชาชนมีน้ำสะอาดไว้ใช้บริโภค	กองช่าง

	หมู่บ้าน หมู่ ๑๐ คุ่มสวาย ทาบ										
๖๔๓	โครงการก่อสร้าง/ปรับปรุงหอกระจายข่าว หมู่ ๑๐	เพื่อให้หอกระจายข่าวใช้งานได้ดีขึ้น	หอกระจายข่าวในหมู่บ้าน	-	๒๐๐,๐๐๐	๒๐๐,๐๐๐	๑,๐๐๐,๐๐๐	๒๐๐,๐๐๐	หอกระจายข่าว	ประชาชนได้รับทราบข้อมูลข่าวสารและความรู้ต่างๆเพิ่มมากขึ้น	กองช่าง
๖๔๔	โครงการยกระดับถนนคสล. หมู่ ๑๐ ซอยนายกวน คุ่มอังกรวง	เพื่อการคมนาคมที่สะดวกและรวดเร็วในการสัญจร	ถนนคสล.ยกระดับกว้าง ๔ เมตร ยาว ๑๕๐ เมตร หรือ ตามแบบ อบต. กำหนด	-	๒๙๙,๐๐๐	๒๙๙,๐๐๐	๒,๙๙๙,๐๐๐	๒๙๙,๐๐๐	ถนนคสล. ยกระดับ	ประชาชนผู้ใช้เส้นทางได้รับความสะดวกรวดเร็วในการสัญจร	กองช่าง
๖๔๕	โครงการก่อสร้างถนนลาดยาง หมู่ ๑๐ โคกกลาง-โคกป็นรั้ว	เพื่อการคมนาคมที่สะดวกและรวดเร็วในการสัญจร	ถนนลาดยางกว้าง ๕ เมตร ยาว ๕๒๐ เมตร หรือ ตามแบบ อบต.กำหนด	-	๙๙๙,๐๐๐	๙๙๙,๐๐๐	๑,๐๐๐,๐๐๐	๙๙๙,๐๐๐	ความยาวของถนน ลาดยาง	ประชาชนผู้ใช้เส้นทางได้รับความสะดวกรวดเร็วในการสัญจร	กองช่าง
๖๔๖	โครงการยกระดับถนนคสล. หมู่ ๑๐ เส้นบุญชี	เพื่อการคมนาคมที่สะดวกและรวดเร็วในการสัญจร	ถนนคสล.ยกระดับ ๕ เมตร ยาว ๕๒๐ เมตร หรือ ตามแบบ อบต. กำหนด	-	๘๙๙,๐๐๐	๘๙๙,๐๐๐	๒๐๐,๐๐๐	๘๙๙,๐๐๐	ถนนคสล. ยกระดับ	ประชาชนผู้ใช้เส้นทางได้รับความสะดวกรวดเร็วในการสัญจร	กองช่าง
๖๔๗	โครงการขยายเขตไฟฟ้า หมู่ ๑๐ คุ่มบุญชี-สวนก้านัน	เพื่อขยายเขตไฟฟ้าให้กับประชาชน	มีกระแสไฟฟ้าแรงดันต่ำใช้ทุกครัวเรือน	-	๒๐๐,๐๐๐	๒๐๐,๐๐๐	๑๐๐,๐๐๐	๒๐๐,๐๐๐	ร้อยละของครัวเรือนที่ได้รับการขยายเขต	ประชาชนได้รับความสะดวกสบายและปลอดภัยในชีวิตและทรัพย์สินจากการขยายเขตไฟฟ้า	กองช่าง
๖๔๘	โครงการก่อสร้างถนนลาดยาง หมู่ ๑๐ เส้นสวายทาบ-โคกทะมอกระเพอ	เพื่อการคมนาคมที่สะดวกและรวดเร็วในการสัญจร	ถนนลาดยาง กว้าง ๖ เมตร ยาว ๖๒๐ เมตร หรือตามแบบ อบต กำหนด	-	๑,๙๙๙,๐๐๐	๑,๙๙๙,๐๐๐	๒๐๐,๐๐๐	๑,๙๙๙,๐๐๐	ความยาวของถนนลาดยาง	ประชาชนผู้ใช้เส้นทางได้รับความสะดวกรวดเร็วในการสัญจร	กองช่าง
๖๔๙	โครงการ	เพื่อการคมนาคม	ถนนคสล.กว้าง ๕ เมตร ยาว ๘๐๐	-	๙๙๙,๐๐๐	๙๙๙,๐๐๐	๒๐๐,๐๐๐	๙๙๙,๐๐๐	ความยาวของ	ประชาชนผู้ใช้	กองช่าง

	ก่อสร้างถนน คสล. หมู่ ๑๐ เส้นสาย ทาบ-โคกทะ มอกระเพอ	ที่สะดวกและ รวดเร็วในการ สัญจร	เมตร หรือ ตามแบบ อนุมัติ.กำหนด						ถนน คสล.	เส้นทางได้รับความ สะดวกรวดเร็วใน การสัญจร	
๖๕๐	โครงการ จัดทำระบบ กรองน้ำประ ปาหมู่บ้าน หมู่ ๑๐	เพื่อให้ประชาชน ได้รับน้ำสะอาดใน การบริโภค	ระบบประปาหมู่บ้าน	-	๒๐๐,๐๐๐	๒๐๐,๐๐๐	๑,๐๐๐,๐๐๐	๒๐๐,๐๐๐	ร้อยละของ ประชาชนที่ ได้รับ ประโยชน์	ประชาชนมีน้ำ สะอาดไว้ใช้บริโภค	กองช่าง
๖๕๑	โครงการ ยกระดับถนน ดินลงหินคลุก หมู่ ๑๐ คุ่ม โคกกลาง	เพื่อการคมนาคม ที่สะดวกและ รวดเร็วในการ สัญจร	ถนนดินยกระดับกว้าง ๕ เมตร ยาว ๕๒๐ เมตรหรือตามแบบ อนุมัติ.	-	๕๙๙,๐๐๐	๕๙๙,๐๐๐	๓๙๙,๐๐๐	๕๙๙,๐๐๐	ถนนดิน ยกระดับ	ประชาชนผู้ใช้ เส้นทางได้รับความ สะดวกรวดเร็วใน การสัญจร	กองช่าง
๖๕๒	ก่อสร้างรั้ว รอบหนอง โดนโอกหมู่ ๑๐	เพื่อป้องกันสัตว์ลง ในสระน้ำ/เพื่อ ป้องกันอุบัติเหตุ	รั้วลวดหนาม/คสล. รอบหนองน้ำ	-	๓๙๙,๐๐๐	๓๙๙,๐๐๐	๙๐๐,๐๐๐	๓๙๙,๐๐๐	รั้วรอบหนอง น้ำ	ประชาชนผู้ใช้ เส้นทางได้รับความ สะดวกรวดเร็วใน การสัญจร	กองช่าง
๖๕๓	ก่อสร้างรั้ว รอบหนอง กาบเซียม หมู่ ๑๐	เพื่อป้องกันสัตว์ลง ในสระน้ำ/เพื่อ ป้องกันอุบัติเหตุ	รั้วลวดหนาม/คสล. รอบหนองน้ำ	-	๒๐๐,๐๐๐	๒๐๐,๐๐๐	๙๙๙,๐๐๐	๒๐๐,๐๐๐	รั้วรอบหนอง น้ำ	ประชาชนผู้ใช้ เส้นทางได้รับความ สะดวกรวดเร็วใน การสัญจร	กองช่าง
๖๕๔	โครงการปูผิว Asphaltic Concrete หมู่ ๑๐ ภายใน หมู่บ้าน	เพื่อการคมนาคม ที่สะดวกและ รวดเร็วในการ สัญจร	ถนน Asphaltic Concrete กว้าง ๕ เมตร ยาว ๑๕๐ เมตร หรือ ตามแบบ อนุมัติ.กำหนด	-	๑,๐๐๐,๐๐๐	๑,๐๐๐,๐๐๐	๙๙๙,๐๐๐	๑,๐๐๐,๐๐๐	ความยาวของ ถนนลาดยาง	ประชาชนผู้ใช้ เส้นทางได้รับความ สะดวกรวดเร็วใน การสัญจร	กองช่าง
๖๕๕	โครงการ ก่อสร้าง ถนนลาดยาง หมู่ ๑๐ ซอย โรงนม	เพื่อการคมนาคม ที่สะดวกและ รวดเร็วในการ สัญจร	ถนนลาดยาง หรือตามแบบ อนุมัติ กำหนด	-	๑,๐๐๐,๐๐๐	๑,๐๐๐,๐๐๐	๑,๙๙๙,๐๐๐	๑,๐๐๐,๐๐๐	ความยาวของ ถนน ลาดยาง	ประชาชนผู้ใช้ เส้นทางได้รับความ สะดวกรวดเร็วใน การสัญจร	กองช่าง
๖๕๖	โครงการ ก่อสร้างถนน คสล. หมู่ ๑๐	เพื่อการคมนาคม ที่สะดวกและ รวดเร็วในการ	ถนนคสล. กว้าง ๔ เมตร ยาว ๑,๐๐๐ เมตร หรือ ตามแบบ อนุมัติ.กำหนด	-	๑,๐๐๐,๐๐๐	๑,๐๐๐,๐๐๐	๓,๐๐๐,๐๐๐	๑,๐๐๐,๐๐๐	ความยาวของ ถนน คสล.	ประชาชนผู้ใช้ เส้นทางได้รับความ สะดวกรวดเร็วใน	กองช่าง

	ชื่อยोजना	สัญญา								การสัญญา	
๖๕๗	โครงการก่อสร้างถนนลาดยาง หมู่ ๑๐ บุกฤษี-โคกกลาง	เพื่อการคมนาคมที่สะดวกและรวดเร็วในการสัญจร	ถนนลาดยาง ตามแบบ อบต.กำหนด	-	๑,๐๐๐,๐๐๐	๑,๐๐๐,๐๐๐	๖๙๙,๐๐๐	๑,๐๐๐,๐๐๐	ความยาวของถนน ลาดยาง	ประชาชนผู้ใช้เส้นทางได้รับความสะดวกรวดเร็วในการสัญจร	กองช่าง
๖๕๘	โครงการก่อสร้างถนนคสล. หมู่ ๑๐ บุกฤษี-โคกกลาง	เพื่อการคมนาคมที่สะดวกและรวดเร็วในการสัญจร	ถนนคสล. กว้าง ๔ เมตร ยาว ๑,๐๐๐ เมตร หรือ ตามแบบ อบต. กำหนด	-	๑,๐๐๐,๐๐๐	๑,๐๐๐,๐๐๐	๒๙๙,๐๐๐	๑,๐๐๐,๐๐๐	ความยาวของถนน คสล.	ประชาชนผู้ใช้เส้นทางได้รับความสะดวกรวดเร็วในการสัญจร	กองช่าง
๖๕๙	โครงการวางท่อระบายน้ำ หมู่ ๑๐ ภายในหมู่บ้านโดนโอก	เพื่อป้องกันน้ำท่วม/น้ำท่วมขัง	วางท่อระบายน้ำ ตามแบบ อบต. กำหนด	-	๑,๐๐๐,๐๐๐	๑,๐๐๐,๐๐๐	๓,๐๐๐,๐๐๐	๑,๐๐๐,๐๐๐	ท่อระบายน้ำ	ประชาชนได้รับความสะดวก	กองช่าง
๖๖๐	โครงการวางท่อระบายน้ำ หมู่ ๑๐ สวายหาบ	เพื่อป้องกันน้ำท่วม/น้ำท่วมขัง	วางท่อระบายน้ำ ตามแบบ อบต. กำหนด	-	๑,๐๐๐,๐๐๐	๑,๐๐๐,๐๐๐	๒๐๐,๐๐๐	๑,๐๐๐,๐๐๐	ท่อระบายน้ำ	ประชาชนได้รับความสะดวก	กองช่าง
๖๖๑	โครงการวางท่อระบายน้ำ หมู่ ๑๐ ซอยอังกกรวง	เพื่อป้องกันน้ำท่วม/น้ำท่วมขัง	วางท่อระบายน้ำ ตามแบบ อบต. กำหนด	-	๑,๐๐๐,๐๐๐	๑,๐๐๐,๐๐๐	๖๙๙,๐๐๐	๑,๐๐๐,๐๐๐	ท่อระบายน้ำ	ประชาชนได้รับความสะดวก	กองช่าง
๖๖๒	โครงการปรับปรุง/ต่อเติมศาลา หมู่ ๑๐ ศาลาหมู่บ้าน	เพื่อให้ศาลาอยู่ในสภาพสมบูรณ์ใช้งานได้ตลอดเวลา	ศาลาหมู่บ้าน	-	๑,๐๐๐,๐๐๐	๑,๐๐๐,๐๐๐	๓๙๙,๐๐๐	๑,๐๐๐,๐๐๐	จำนวนพื้นที่ศาลาที่ได้รับการปรับปรุง/ต่อเติม	ประชาชนได้รับความสะดวกจากการปรับปรุงศาลาให้มั่นคงแข็งแรง	กองช่าง
๖๖๓	โครงการซ่อมแซมถนนคสล. หมู่ ๑๐ สวายหาบ ๑	เพื่อการคมนาคมที่สะดวกและรวดเร็วในการสัญจร	ซ่อมแซมถนนคสล. ที่เป็นหลุม ตามแบบอบต. กำหนด	-	๑,๐๐๐,๐๐๐	๑,๐๐๐,๐๐๐	๑,๙๙๙,๐๐๐	๑,๐๐๐,๐๐๐	ความยาวของถนนคสล.	ประชาชนผู้ใช้เส้นทางได้รับความสะดวกรวดเร็วในการสัญจร	กองช่าง
๖๖๔	โครงการซ่อมแซมถนน	เพื่อการคมนาคมที่สะดวกและ	ซ่อมแซมถนนคสล. กว้าง ๔ เมตร ยาว ๑,๐๐๐ เมตร หรือ ตามแบบอบต.	-	๑,๐๐๐,๐๐๐	๑,๐๐๐,๐๐๐	๑,๐๐๐,๐๐๐	๑,๐๐๐,๐๐๐	ความยาวของถนน คสล.	ประชาชนผู้ใช้เส้นทางได้รับความ	กองช่าง

	คสล.หมู่ ๑๐ สวายทาบ ๒	รวดเร็วในการ สัญจร	กำหนด							สะดวกรวดเร็วใน การสัญจร	
๖๖๕	โครงการ ก่อสร้างถนน คสล.หมู่ ๑๐ ซอยนาง สมคิด	เพื่อการคมนาคม ที่สะดวกและ รวดเร็วในการ สัญจร	ถนนคสล.กว้าง ๔ เมตร ยาว ๑,๐๐๐ เมตร หรือ ตามแบบ อนุมัติ.กำหนด	-	๑,๐๐๐,๐๐๐	๑,๐๐๐,๐๐๐	๒๐๐,๐๐๐	๑,๐๐๐,๐๐๐	ความยาวของ ถนนคสล.	ประชาชนผู้ใช้ เส้นทางได้รับความ สะดวกรวดเร็วใน การสัญจร	กองช่าง
๖๖๖	โครงการ ก่อสร้าง ถนนลาดยาง หมู่ ๑๑ ซอย ต้นโพธิ์-โรงหีบ	เพื่อการคมนาคม ที่สะดวกและ รวดเร็วในการ สัญจร	ถนนลาดยางกว้าง ๕ เมตร ยาว ๑,๐๐๐ เมตรหรือ ตามแบบ อนุมัติ	-	๓,๙๙๙,๐๐๐	๓,๙๙๙,๐๐๐	๒๐๐,๐๐๐	๓,๙๙๙,๐๐๐	ความยาวของ ถนน ลาดยาง	ประชาชนผู้ใช้ เส้นทางได้รับความ สะดวกรวดเร็วใน การสัญจร	กองช่าง
๖๖๗	โครงการ ก่อสร้างถนน คสล.หมู่ ๑๑ ซอยยายโพ	เพื่อการคมนาคม ที่สะดวกและ รวดเร็วในการ สัญจร	ถนนคสล.กว้าง ๔ เมตร ยาว ๒๐๐ เมตร หรือ ตามแบบ อนุมัติ.กำหนด	-	๔๙๙,๐๐๐	๔๙๙,๐๐๐	๒๐๐,๐๐๐	๔๙๙,๐๐๐	ความยาวของ ถนนคสล.	ประชาชนผู้ใช้ เส้นทางได้รับความ สะดวกรวดเร็วใน การสัญจร	กองช่าง
๖๖๘	โครงการ ก่อสร้างถนน คสล.หมู่ ๑๑ ซอยตาทอง	เพื่อการคมนาคม ที่สะดวกและ รวดเร็วในการ สัญจร	ถนนคสล.กว้าง ๔ เมตร ยาว ๑๐๐ เมตร หรือ ตามแบบ อนุมัติ.กำหนด	-	๓๐๐,๐๐๐	๓๐๐,๐๐๐	๔๙๙,๐๐๐	๓๐๐,๐๐๐	ความยาวของ ถนนคสล.	ประชาชนผู้ใช้ เส้นทางได้รับความ สะดวกรวดเร็วใน การสัญจร	กองช่าง
๖๖๙	โครงการ ก่อสร้างถนน คสล.หมู่ ๑๑ ซอยหนอง ใหญ่ ๑	เพื่อการคมนาคม ที่สะดวกและ รวดเร็วในการ สัญจร	ถนนคสล.กว้าง ๕ เมตร ยาว ๕๐๐ เมตร หรือ ตามแบบ อนุมัติ.กำหนด	-	๘๙๙,๐๐๐	๘๙๙,๐๐๐	๑,๐๐๐,๐๐๐	๘๙๙,๐๐๐	ความยาวของ ถนนคสล.	ประชาชนผู้ใช้ เส้นทางได้รับความ สะดวกรวดเร็วใน การสัญจร	กองช่าง
๖๗๐	โครงการ ซ่อมแซม ถนนลาดยาง หมู่ ๑๑ ซอย หนองใหญ่	เพื่อการคมนาคม ที่สะดวกและ รวดเร็วในการ สัญจร	ซ่อมแซมถนนลาดยางที่เป็นหลุม ตาม แบบ อนุมัติ.กำหนด	-	๒,๙๙๐,๐๐๐	๒,๙๙๙,๐๐๐	๒๐๐,๐๐๐	๒,๙๙๙,๐๐๐	ความยาวของ ถนนลาดยาง	ประชาชนผู้ใช้ เส้นทางได้รับความ สะดวกรวดเร็วใน การสัญจร	กองช่าง
๖๗๑	โครงการ ก่อสร้างถนน คสล.หมู่ ๑๑ ซอยต้นโพธิ์- โรงหีบ	เพื่อการคมนาคม ที่สะดวกและ รวดเร็วในการ สัญจร	ถนนคสล.กว้าง ๕ เมตร ยาว ๑,๐๐๐ เมตร หรือ ตามแบบ อนุมัติ.กำหนด	-	๒,๙๙๙,๐๐๐	๒,๙๙๙,๐๐๐	๒,๙๙๙,๐๐๐	๒,๙๙๙,๐๐๐	ความยาวของ ถนน คสล.	ประชาชนผู้ใช้ เส้นทางได้รับความ สะดวกรวดเร็วใน การสัญจร	กองช่าง
๖๗๒	โครงการ	เพื่อการคมนาคม	ถนนคสล.กว้าง ๕ เมตร ยาว ๕๐๐	-	๘๙๙,๐๐๐	๘๙๙,๐๐๐	๑,๙๙๙,๐๐๐	๘๙๙,๐๐๐	ความยาวของ	ประชาชนผู้ใช้	กองช่าง

	ก่อสร้างถนน คสล. หมู่ ๑๑ ซอยหนอง ใหญ่ ๒	ที่สะดวกและ รวดเร็วในการ สัญจร	เมตร หรือ ตามแบบอบต.กำหนด						ถนน คสล.	เส้นทางได้รับความ สะดวกรวดเร็วใน การสัญจร	
๖๗๓	โครงการ ปรับปรุงถนน ลงหินคลุก หมู่ ๑๑ ลำ ห้วย ตะวันออก หมู่บ้าน	เพื่อการคมนาคม ที่สะดวกและ รวดเร็วในการ สัญจร	ถนนดินลงหินคลุกกว้าง ๔ เมตร ยาว ๒,๐๐๐ เมตร หรือ ตามแบบอบต. กำหนด	-	๗๙๙,๐๐๐	๗๙๙,๐๐๐	๑,๐๐๐,๐๐๐	๗๙๙,๐๐๐	ความยาวของ ถนนดินลงหิน คลุก	ประชาชนผู้ใช้ เส้นทางได้รับความ สะดวกรวดเร็วใน การสัญจร	กองช่าง
๖๗๔	โครงการ ปรับปรุงถนน ลงหินคลุก หมู่ ๑๑ รอบ หนองกก	เพื่อการคมนาคม ที่สะดวกและ รวดเร็วในการ สัญจร	ถนนดินลงหินคลุกกว้าง ๕ เมตร ยาว ๙๐๐ เมตร หรือ ตามแบบ อบต. กำหนด	-	๕๙๙,๐๐๐	๕๙๙,๐๐๐	๑,๐๐๐,๐๐๐	๕๙๙,๐๐๐	ความยาวของ ถนนดินลงหิน คลุก	ประชาชนผู้ใช้ เส้นทางได้รับความ สะดวกรวดเร็วใน การสัญจร	กองช่าง
๖๗๕	โครงการ ก่อสร้างวาง ท่อระบายน้ำ หมู่ ๑๑ ซอย โคกจ๊ะ	เพื่อแก้ไขปัญหา น้ำท่วมขัง บ้านเรือนของระ ชาชน/การระบาย น้ำ	ท่อระบายน้ำตามแบบ อบต.กำหนด	-	๔๙๙,๐๐๐	๔๙๙,๐๐๐	๑,๒๐๐,๐๐๐	๔๙๙,๐๐๐	จำนวนของ ท่อระบายน้ำ	น้ำไม่ท่วมขังพื้นที่ บ้านเรือนของ ประชาชน/การ ระบายน้ำสะดวก รวดเร็วขึ้น	กองช่าง
๖๗๖	โครงการ ก่อสร้าง ถนนลาดยาง หมู่ ๑๑ รอบ หนองใหญ่	เพื่อการคมนาคม ที่สะดวกและ รวดเร็วในการ สัญจร	ถนนลาดยางกว้าง ๖ เมตร ยาว ๑,๐๐๐ หรือ ตามแบบ อบต.กำหนด	-	๓,๙๙๙,๐๐๐	๓,๙๙๙,๐๐๐	๒๐๐,๐๐๐	๓,๙๙๙,๐๐๐	ความยาวของ ถนน ลาดยาง	ประชาชนผู้ใช้ เส้นทางได้รับความ สะดวกรวดเร็วใน การสัญจร	กองช่าง
๖๗๗	โครงการ ก่อสร้างถนน คสล. หมู่ ๑๑ ซอยตาแต่ีล	เพื่อการคมนาคม ที่สะดวกและ รวดเร็วในการ สัญจร	ถนนคสล. กว้าง ๕ เมตร ยาว ๔๐๐ เมตร หรือ ตามแบบ อบต.กำหนด	-	๕๙๙,๐๐๐	๕๙๙,๐๐๐	๒๐๐,๐๐๐	๕๙๙,๐๐๐	ความยาวของ ถนน คสล.	ประชาชนผู้ใช้ เส้นทางได้รับความ สะดวกรวดเร็วใน การสัญจร	กองช่าง
๖๗๘	โครงการ ก่อสร้างถนน คสล. หมู่ ๑๑ ซอยสามแยก ปลาทุ	เพื่อการคมนาคม ที่สะดวกและ รวดเร็วในการ สัญจร	ถนนคสล. กว้าง ๕ เมตร ยาว ๔๐๐ เมตร หรือ ตามแบบ อบต.กำหนด	-	๕๙๙,๐๐๐	๕๙๙,๐๐๐	๙๙๙,๐๐๐	๒๙๙,๐๐๐	ความยาวของ ถนน คสล.	ประชาชนผู้ใช้ เส้นทางได้รับความ สะดวกรวดเร็วใน การสัญจร	กองช่าง
๖๗๙	โครงการ	เพื่อการคมนาคม	ถนนลาดยางกว้าง ๕ เมตร ยาว	-	๓,๐๐๐,๐๐๐	๓,๐๐๐,๐๐๐	๔๙๙,๐๐๐	๓,๐๐๐,๐๐๐	ความยาวของ	ประชาชนผู้ใช้	กองช่าง

	ก่อสร้าง ถนนลาดยาง หมู่ ๑๒ เส้น ไปวัดป่าพนม กรอ	ที่สะดวกและ รวดเร็วในการ สัญจร	๑,๒๐๐เมตร ตามแบบ อนุมัติกำหนด						ถนนลาดยาง	เส้นทางได้รับความ สะดวกรวดเร็วใน การสัญจร	
๖๘๐	โครงการ ซ่อมแซม ถนนลาดยาง หมู่ ๑๒ ซอย ร่วมฤดี	เพื่อการคมนาคม ที่สะดวกและ รวดเร็วในการ สัญจร	ซ่อมแซมถนนลาดยางที่เป็นหลุม ตาม แบบ อนุมัติกำหนด	-	๙๙๙,๐๐๐	๙๙๙,๐๐๐	๙๙๙,๐๐๐	๙๙๙,๐๐๐	ความยาวของ ถนนลาดยาง	ประชาชนผู้ใช้ เส้นทางได้รับความ สะดวกรวดเร็วใน การสัญจร	กองช่าง
๖๘๑	โครงการ ขยายเขต ไฟฟ้า สาธารณะ(ปัก เสา) หมู่ ๑๒ ซอยหรรษา	เพื่อขยายเขต ไฟฟ้าให้กับ ประชาชน	มีกระแสไฟฟ้าแรงดันต่ำใช้ทุก ครัวเรือน	-	๒๐๐,๐๐๐	๒๐๐,๐๐๐	๙๙๙,๐๐๐	๒๐๐,๐๐๐	ร้อยละของ ครัวเรือนที่ ได้รับการ ขยายเขต	ประชาชนได้รับ ความสะดวกสบาย และปลอดภัยใน ชีวิตและทรัพย์สิน จากการขยายเขต ไฟฟ้า	กองช่าง
๖๘๒	โครงการ ขยายเขต ไฟฟ้า สาธารณะ(ปัก เสา) หมู่ ๑๒ ใกล้บ้านนาย สหรัฐ	เพื่อขยายเขต ไฟฟ้าให้กับ ประชาชน	มีกระแสไฟฟ้าแรงดันต่ำใช้ทุก ครัวเรือน	-	๒๐๐,๐๐๐	๒๐๐,๐๐๐	๕๐๐,๐๐๐	๒๐๐,๐๐๐	ร้อยละของ ครัวเรือนที่ ได้รับการ ขยายเขต	ประชาชนได้รับ ความสะดวกสบาย และปลอดภัยใน ชีวิตและทรัพย์สิน จากการขยายเขต ไฟฟ้า	กองช่าง
๖๘๓	โครงการ ก่อสร้าง ถนนลาดยาง หมู่ ๑๒ทิศ ตะวันออก หมู่บ้าน	เพื่อการคมนาคม ที่สะดวกและ รวดเร็วในการ สัญจร	ถนนลาดยางกว้าง ๕ เมตร ยาว ๓๐๐ เมตร ตามแบบ อนุมัติกำหนด	-	๙๙๙,๐๐๐	๙๙๙,๐๐๐	๒๐๐,๐๐๐	๙๙๙,๐๐๐	ความยาวของ ถนน ลาดยาง	ประชาชนผู้ใช้ เส้นทางได้รับความ สะดวกรวดเร็วใน การสัญจร	กองช่าง
๖๘๔	โครงการ ก่อสร้างถนน คสล.หมู่ ๑๒ ทิศตะวันออก หมู่บ้าน	เพื่อการคมนาคม ที่สะดวกและ รวดเร็วในการ สัญจร	ถนนคสล.กว้าง ๕ เมตร ยาว ๓๐๐ เมตร หรือ ตามแบบ อนุมัติกำหนด	-	๖๙๙,๐๐๐	๖๙๙,๐๐๐	๕๐๐,๐๐๐	๖๙๙,๐๐๐	ความยาวของ ถนน คสล.	ประชาชนผู้ใช้ เส้นทางได้รับความ สะดวกรวดเร็วใน การสัญจร	กองช่าง
๖๘๕	โครงการ ขยายเขต ไฟฟ้า หมู่	เพื่อขยายเขต ไฟฟ้าให้กับ ประชาชน	มีกระแสไฟฟ้าแรงดันต่ำใช้ทุก ครัวเรือน	-	๒๐๐,๐๐๐	๒๐๐,๐๐๐	๒๐๐,๐๐๐	๒๐๐,๐๐๐	ร้อยละของ ครัวเรือนที่ ได้รับการ	ประชาชนได้รับ ความสะดวกสบาย และปลอดภัยใน	กองช่าง

	๑๒ รอบ หมู่บ้าน								ขยายเขต	ชีวิตและทรัพย์สิน จากการขยายเขต ไฟฟ้า	
๖๘๖	โครงการ ก่อสร้าง ถนนลาดยาง หมู่ ๑๒ หลัง วัดไปนาบัว วิทยา	เพื่อการคมนาคม ที่สะดวกและ รวดเร็วในการ สัญจร	ถนนลาดยางกว้าง ๕ เมตร ยาว ๑,๒๐๐ เมตรหรือ ตามแบบ อบต. กำหนด	-	๓,๐๐๐,๐๐๐	๓,๐๐๐,๐๐๐	๒๐๐,๐๐๐	๓,๐๐๐,๐๐๐	ความยาวของ ถนน ลาดยาง	ประชาชนผู้ใช้ เส้นทางได้รับความ สะดวกรวดเร็วใน การสัญจร	กองช่าง
๖๘๗	โครงการ ก่อสร้างราง ระบายน้ำหมู่ ๑๒ ภายใน หมู่บ้าน	เพื่อแก้ไขปัญหา น้ำท่วมขัง บ้านเรือนของ ประชาชน/การ ระบายน้ำ	วางระบายน้ำตามแบบ อบต.กำหนด	-	๘๙๙,๐๐๐	๘๙๙,๐๐๐	๒๐๐,๐๐๐	๘๙๙,๐๐๐	ความยาวของ รางระบายน้ำ	น้ำไม่ท่วมขังพื้นที่ บ้านเรือนของ ประชาชน/การ ระบายน้ำสะดวก รวดเร็วขึ้น	กองช่าง
๖๘๘	โครงการ ก่อสร้าง/ ปรับปรุง ประปา หมู่บ้าน หมู่ ๑๒	เพื่อให้ประชากร ในหมู่บ้านได้รับ น้ำสะอาดในการ บริโภค	ระบบประปาหมู่บ้าน	-	๓๙๙,๐๐๐	๓๙๙,๐๐๐	๒๐๐,๐๐๐	๓๙๙,๐๐๐	ร้อยละของ ครัวเรือนที่ ได้รับ ประโยชน์	ประชาชนผู้ใช้ เส้นทางได้รับความ สะดวกรวดเร็วใน การสัญจร	กองช่าง
๖๘๙	โครงการ ก่อสร้าง ถนนลาดยาง หมู่ ๑๒ เส้น ไปบ้านนาบัว	เพื่อการคมนาคม ที่สะดวกและ รวดเร็วในการ สัญจร	ถนนลาดยางกว้าง ๕ เมตร ยาว ๑,๒๐๐ เมตร หรือ ตามแบบ อบต. กำหนด	-	๓,๐๐๐,๐๐๐	๓,๐๐๐,๐๐๐	๒,๙๙๙,๐๐๐	๓,๐๐๐,๐๐๐	ความยาวของ ถนน ลาดยาง	ประชาชนผู้ใช้ เส้นทางได้รับความ สะดวกรวดเร็วใน การสัญจร	กองช่าง
๖๙๐	โครงการ ก่อสร้าง/ ปรับปรุง/ ซ่อมแซม ศาลาที่พัก ทาง หมู่ ๑๒	เพื่อเป็นที่พักผ่อน ของประชาชน หลบแดด หลบฝน	ศาลาที่พักริมทาง ตามแบบ อบต. กำหนด	-	๒๐๐,๐๐๐	๒๐๐,๐๐๐	๒๐๐,๐๐๐	๒๐๐,๐๐๐	ศาลาที่พัก	ประชาชนได้รับ ประโยชน์จากการมี ศาลาที่พัก เช่น เป็น ที่พัก หลบแดด หลบฝน ฯลฯ	กองช่าง
๖๙๑	โครงการ ขยายเขต ประปา รอบ หมู่บ้านหมู่ ๑๓	เพื่อให้ประชาชน ในหมู่บ้านได้รับ น้ำสะอาดในการ บริโภค	ขยายท่อเมนตึประปาภายในหมู่บ้าน/ วางท่อฯลฯ ตามแบบ อบต.	-	๒๙๐,๐๐๐	๒๙๐,๐๐๐	๒๐๐,๐๐๐	๒๙๐,๐๐๐	ร้อยละของ ครัวเรือนที่ ได้รับ ประโยชน์	ประชาชนมีน้ำ สะอาดไว้ใช้ในการ อุปโภคบริโภค	กองช่าง
๖๙๒	โครงการ	เพื่อการคมนาคม	ถนนลาดยาง ตามแบบ อบต.กำหนด	-	๒,๙๐๐,๐๐๐	๒,๙๐๐,๐๐๐	๕๐,๐๐๐	๒,๙๐๐,๐๐๐	ความยาวของ	ประชาชนผู้ใช้	กองช่าง

	ก่อสร้างถนนลาดยาง หมู่ ๑๓ สีแยกไปบ้านนายเสมอ	ที่สะดวกและรวดเร็วในการสัญจร							ถนน ลาดยาง	เส้นทางได้รับความสะดวกรวดเร็วในการสัญจร	
๖๙๓	โครงการปูผิว Asphaltic Concrete หมู่ ๑๓ บ้านยายตุ้-บ้านตาเพาะ	เพื่อการคมนาคมที่สะดวกและรวดเร็วในการสัญจร	ถนน Asphaltic Concrete ตามแบบอบต.กำหนด	-	๑,๙๐๐,๐๐๐	๑,๙๐๐,๐๐๐	๓๙๐,๐๐๐	๑,๙๐๐,๐๐๐	ความยาวของถนนลาดยาง	ประชาชนผู้ใช้เส้นทางได้รับความสะดวกรวดเร็วในการสัญจร	กองช่าง
๖๙๔	โครงการปรับปรุงห้องน้ำศาลา หมู่บ้าน หมู่ ๑๓	เพื่อปรับปรุงห้องน้ำให้ได้มาตรฐาน	ปรับปรุงห้องน้ำศาลาหมู่บ้าน	-	๓๙๐,๐๐๐	๓๙๐,๐๐๐	๕๐๐,๐๐๐	๓๙๐,๐๐๐	ห้องน้ำศาลาหมู่บ้าน	ประชาชนมีห้องน้ำที่สะอาด ถูกสุขลักษณะ ได้มาตรฐาน	กองช่าง
๖๙๕	โครงการขยายเขตไฟฟ้า หมู่ ๑๓ ซอยราษฎร์พัฒนา	เพื่อขยายเขตไฟฟ้าให้กับประชาชน	มีกระแสไฟฟ้าแรงดันต่ำใช้ทุกครัวเรือน	-	๑๐๐,๐๐๐	๑๐๐,๐๐๐	๖๐,๐๐๐	๑๐๐,๐๐๐	ร้อยละของครัวเรือนที่ได้รับการขยายเขต	ประชาชนได้รับความสะดวกสบายและปลอดภัยในชีวิตและทรัพย์สินจากการขยายเขตไฟฟ้า	กองช่าง
๖๙๖	โครงการซ่อมแซมถนนคสล. หมู่ ๑๓ ซอยประชาอุทิศ	เพื่อการคมนาคมที่สะดวกและรวดเร็วในการสัญจร	ซ่อมแซมถนนคสล.ที่เป็นหลุม ตามแบบอบต.กำหนด	-	๒๕๐,๐๐๐	๒๕๐,๐๐๐	๔๐๐,๐๐๐	๒๕๐,๐๐๐	ความยาวของถนนคสล.	ประชาชนผู้ใช้เส้นทางได้รับความสะดวกรวดเร็วในการสัญจร	กองช่าง
๖๙๗	โครงการก่อสร้างวางท่อระบายน้ำ น้ำท่วมขังบ้านเรือนของประชาชน/การระบายน้ำ หมู่บ้าน	เพื่อแก้ไขปัญหา น้ำท่วมขังบ้านเรือนของประชาชน/การระบายน้ำ	ท่อระบายน้ำตามแบบ อบต.กำหนด	-	๓๐๐,๐๐๐	๓๐๐,๐๐๐	๙๐,๐๐๐	๓๐๐,๐๐๐	จำนวนของท่อระบายน้ำ	น้ำไม่ท่วมขังพื้นที่บ้านเรือนของประชาชน/การระบายน้ำสะดวกรวดเร็วขึ้น	กองช่าง
๖๙๘	โครงการก่อสร้าง/ปรับปรุงท่อกระจายข่าว	เพื่อให้หอกระจายข่าวใช้งานได้ดีขึ้น	หอกระจายข่าวในหมู่บ้าน	-	๓๐๐,๐๐๐	๓๐๐,๐๐๐	๔๙๐,๐๐๐	๓๐๐,๐๐๐	หอกระจายข่าว	ประชาชนได้รับทราบข้อมูลข่าวสารและความรู้ต่างๆเพิ่ม	กองช่าง

	หมู่ ๑๓									มากขึ้น	
๖๙๙	โครงการก่อสร้างลานอเนกประสงค์ หมู่ ๑๓	เพื่อให้มีพื้นที่ในกิจกรรมต่างๆ ร่วมกัน	ลานอเนกประสงค์ตามแบบ อบต.	-	๓๐๐,๐๐๐	๓๐๐,๐๐๐	๔๙๐,๐๐๐	๓๐๐,๐๐๐	ลานอเนกประสงค์	ประชาชนมีลานอเนกประสงค์ได้ทำกิจกรรมต่างร่วมกัน	กองช่าง
๗๐๐	โครงการก่อสร้างรางระบายน้ำหมู่ ๑๓ บ้านนายเปลือย-บ้านนายसान	เพื่อแก้ไขปัญหา น้ำท่วมขัง บ้านเรือนของประชาชน/การระบายน้ำ	วางระบายน้ำตามแบบ อบต.กำหนด	-	๓๐๐,๐๐๐	๓๐๐,๐๐๐	๔๙๐,๐๐๐	๓๐๐,๐๐๐	ความยาวของรางระบายน้ำ	น้ำไม่ท่วมขังพื้นที่บ้านเรือนของประชาชน/การระบายน้ำสะดวก รวดเร็วขึ้น	กองช่าง
๗๐๑	โครงการก่อสร้างถนนลาดยาง หมู่ ๑๓ โคกทม-รพสต.นาบัว	เพื่อการคมนาคมที่สะดวกและรวดเร็วในการสัญจร	ถนนลาดยาง ตามแบบ อบต.กำหนด	-	๓,๙๐๐,๐๐๐	๓,๙๐๐,๐๐๐	๔๙๐,๐๐๐	๓,๙๐๐,๐๐๐	ความยาวของถนน ลาดยาง	ประชาชนผู้ใช้เส้นทางได้รับความสะดวกรวดเร็วในการสัญจร	กองช่าง
๗๐๒	ก่อสร้างรั้วรอบหนองป่าช้าหมู่ ๑๓	เพื่อป้องกันสัตว์ลงในสระน้ำ/เพื่อป้องกันอุบัติเหตุ	รั้วลวดหนาม/รอบหนองน้ำ	-	๒๙๐,๐๐๐	๒๙๐,๐๐๐	๔๙๐,๐๐๐	๒๙๐,๐๐๐	รั้วรอบหนองน้ำ	ประชาชนผู้ใช้เส้นทางได้รับความสะดวกรวดเร็วในการสัญจร	กองช่าง
๗๐๓	โครงการปูผิว Asphaltic Concrete หมู่ ๑๓ ภายในหมู่บ้าน	เพื่อการคมนาคมที่สะดวกและรวดเร็วในการสัญจร	ถนน Asphaltic Concrete ตามแบบ อบต.กำหนด	-	๕๐๐,๐๐๐	๕๐๐,๐๐๐	๔๙๐,๐๐๐	๕๐๐,๐๐๐	ความยาวของถนนลาดยาง	ประชาชนผู้ใช้เส้นทางได้รับความสะดวกรวดเร็วในการสัญจร	กองช่าง
๗๐๔	โครงการปรับปรุง/ต่อเติมศาลาประชาคม หมู่ ๑๓	เพื่อให้ศาลาอยู่ในสภาพสมบูรณ์ใช้งานได้ตลอดเวลา	ปรับปรุง/ต่อเติมศาลาหมู่บ้าน	-	๓๙๐,๐๐๐	๓๙๐,๐๐๐	๔๙๐,๐๐๐	๓๙๐,๐๐๐	จำนวนพื้นที่ศาลาที่ได้รับการปรับปรุง/ต่อเติม	ประชาชนได้รับความสะดวกจากการปรับปรุงศาลาให้มั่นคงแข็งแรง	กองช่าง
๗๐๕	โครงการปรับปรุง/ซ่อมแซมร้านค้าชุมชน หมู่ ๑๓	เพื่อให้ร้านค้าชุมชนได้มาตรฐาน	ปรับปรุง/ซ่อมแซมร้านค้าชุมชน	-	๓๙๐,๐๐๐	๓๙๐,๐๐๐	๓๙๐,๐๐๐	๓๙๐,๐๐๐	จำนวนพื้นที่ร้านค้าชุมชนที่ได้รับการปรับปรุง	ร้านค้าชุมชนได้มาตรฐานและมีรายได้จากการขายสินค้าเพิ่มมากขึ้น	กองช่าง
๗๐๖	โครงการ	เพื่อให้ประชากร	ระบบประปาหมู่บ้าน	-	๕๐๐,๐๐๐	๕๐๐,๐๐๐	๕๐๐,๐๐๐	๕๐๐,๐๐๐	ร้อยละของ	ประชาชนผู้ใช้	กองช่าง

	ก่อสร้าง/ ปรับปรุง ประปา หมู่บ้าน หมู่ ๑๔	ในหมู่บ้านได้รับ น้ำสะอาดในการ บริโภค							ครัวเรือนที่ ได้รับ ประโยชน์	เส้นทางได้รับความ สะดวกรวดเร็วใน การสัญจร	
๗๐๗	โครงการ ก่อสร้าง ถนนลาดยาง หมู่ ๑๔ ซอย โนงโคลด	เพื่อการคมนาคม ที่สะดวกและ รวดเร็วในการ สัญจร	ถนนลาดยางกว้าง ๔ เมตร ยาว ๙๕๐ เมตร หรือ ตามแบบ อบต.กำหนด	-	๓,๙๐๐,๐๐๐	๓,๙๐๐,๐๐๐	๓,๙๐๐,๐๐๐	๓,๙๐๐,๐๐๐	ความยาวของ ถนน ลาดยาง	ประชาชนผู้ใช้ เส้นทางได้รับความ สะดวกรวดเร็วใน การสัญจร	กองช่าง
๗๐๘	โครงการ ก่อสร้าง ถนนลาดยาง หมู่ ๑๔ รอบ หนองตังก่อ	เพื่อการคมนาคม ที่สะดวกและ รวดเร็วในการ สัญจร	ถนนลาดยางกว้าง ๔ เมตร ยาว ๑,๐๐๐หรือ ตามแบบ อบต.กำหนด	-	๓,๙๐๐,๐๐๐	๓,๙๐๐,๐๐๐	๓,๙๐๐,๐๐๐	๓,๙๐๐,๐๐๐	ความยาวของ ถนน ลาดยาง	ประชาชนผู้ใช้ เส้นทางได้รับความ สะดวกรวดเร็วใน การสัญจร	กองช่าง
	โครงการ ยกระดับถนน คอนกรีต หมู่ ๑๔ ซอย กลางหมู่บ้าน	เพื่อการคมนาคม ที่สะดวกและ รวดเร็วในการ สัญจร	ถนนคอนกรีตยกระดับกว้าง ๕ เมตร ยาว ๕๐๐ เมตร หรือ ตามแบบ อบต. กำหนด	-	๙๐๐,๐๐๐	๙๐๐,๐๐๐	๙๐๐,๐๐๐	๙๐๐,๐๐๐	ถนนคอนกรีต ยกระดับ	ประชาชนผู้ใช้ เส้นทางได้รับความ สะดวกรวดเร็วใน การสัญจร	กองช่าง
๗๐๙	โครงการ ยกระดับถนน ดิน หมู่ ๑๔ หลังบ้านครู สุขุม	เพื่อการคมนาคม ที่สะดวกและ รวดเร็วในการ สัญจร	ถนนดินยกระดับกว้าง ๕ เมตร ยาว ๑,๐๐๐ เมตร หรือ ตามแบบ อบต. กำหนด	-	๕๐๐,๐๐๐	๕๐๐,๐๐๐	๕๐๐,๐๐๐	๕๐๐,๐๐๐	ถนนดิน ยกระดับ	ประชาชนผู้ใช้ เส้นทางได้รับความ สะดวกรวดเร็วใน การสัญจร	กองช่าง
๗๑๐	โครงการ ขยายเขต ไฟฟ้า หมู่ ๑ ๔ ซอยโนง โคลด	เพื่อขยายเขต ไฟฟ้าให้กับ ประชาชน	มีกระแสไฟฟ้าแรงดันต่ำใช้ทุก ครัวเรือน	-	๒๐๐,๐๐๐	๒๐๐,๐๐๐	๒๐๐,๐๐๐	๒๐๐,๐๐๐	ร้อยละของ ครัวเรือนที่ ได้รับการ ขยายเขต	ประชาชนได้รับ ความสะดวกสบาย และปลอดภัยใน ชีวิตและทรัพย์สิน จากการขยายเขต ไฟฟ้า	กองช่าง
๗๑๑	โครงการ ก่อสร้าง ถนนลาดยาง หมู่ ๑๔ ซอย ป่าช้า-นาสาม	เพื่อการคมนาคม ที่สะดวกและ รวดเร็วในการ สัญจร	ถนนลาดยางกว้าง ๕ เมตร ยาว ๙๐๐ เมตรหรือ ตามแบบ อบต.กำหนด	-	๑,๕๐๐,๐๐๐	๑,๕๐๐,๐๐๐	๑,๕๐๐,๐๐๐	๑,๕๐๐,๐๐๐	ความยาวของ ถนน ลาดยาง	ประชาชนผู้ใช้ เส้นทางได้รับความ สะดวกรวดเร็วใน การสัญจร	กองช่าง
๗๑๒	โครงการ	เพื่อแก้ไขปัญหา	วางระบายน้ำตามแบบ อบต.กำหนด	-	๙๐๐,๐๐๐	๙๐๐,๐๐๐	๙๐๐,๐๐๐	๙๐๐,๐๐๐	ความยาวของ	น้ำไม่ท่วมขังพื้นที่	กองช่าง

	ก่อสร้างวาง ระบายน้ำหมู่ ๑๔ ภายใน หมู่บ้าน	น้ำท่วมขัง บ้านเรือนของ ประชาชน/การ ระบายน้ำ							วางระบายน้ำ	บ้านเรือนของ ประชาชน/การ ระบายน้ำสะดวก รวดเร็วขึ้น	
๗๑๓	โครงการ ก่อสร้างถนน คสล.หมู่ ๑๔ ซอยยายบวน	เพื่อการคมนาคม ที่สะดวกและ รวดเร็วในการ สัญจร	ถนนคสล.กว้าง ๕ เมตร ยาว ๕๐๐ เมตร หรือ ตามแบบ อบต.กำหนด	-	๙๐๐,๐๐๐	๙๐๐,๐๐๐	๙๐๐,๐๐๐	๙๐๐,๐๐๐	ความยาวของ ถนน คสล.	ประชาชนผู้ใช้ เส้นทางได้รับความ สะดวกรวดเร็วใน การสัญจร	กองช่าง
๗๑๔	โครงการ ยกระดับถนน ดิน หมู่ ๑๔ ซอยรวมญาติ	เพื่อการคมนาคม ที่สะดวกและ รวดเร็วในการ สัญจร	ถนนดินยกระดับ	-	๖๙๐,๐๐๐	๖๙๐,๐๐๐	๖๙๐,๐๐๐	๖๙๐,๐๐๐	ถนนดิน ยกระดับ	ประชาชนผู้ใช้ เส้นทางได้รับความ สะดวกรวดเร็วใน การสัญจร	กองช่าง
๗๑๕	โครงการ ปรับปรุงถนน ลงหินคลุก หมู่ ๑๔ เส้น โนงโคลดไป โคกป็นลา	เพื่อการคมนาคม ที่สะดวกและ รวดเร็วในการ สัญจร	ถนนดินลงหินคลุกกว้าง ๕ เมตร ยาว ๕๐๐ เมตร หรือ ตามแบบ อบต. กำหนด	-	๕๐๐,๐๐๐	๕๐๐,๐๐๐	๕๐๐,๐๐๐	๕๐๐,๐๐๐	ความยาวของ ถนนดินลงหิน คลุก	ประชาชนผู้ใช้ เส้นทางได้รับความ สะดวกรวดเร็วใน การสัญจร	กองช่าง
๗๑๖	โครงการ ก่อสร้างถนน คสล.หมู่ ๑๔ ซอยรวมญาติ	เพื่อการคมนาคม ที่สะดวกและ รวดเร็วในการ สัญจร	ถนนคสล.กว้าง ๓ เมตร ยาว ๒๐๐ เมตร หรือ ตามแบบ อบต.กำหนด	-	๒๐๐,๐๐๐	๒๐๐,๐๐๐	๒๐๐,๐๐๐	๒๐๐,๐๐๐	ความยาวของ ถนน คสล.	ประชาชนผู้ใช้ เส้นทางได้รับความ สะดวกรวดเร็วใน การสัญจร	กองช่าง
๗๑๗	โครงการ ก่อสร้างถนน คสล. หมู่ ๑๔ ซอยโนง โคลด	เพื่อการคมนาคม ที่สะดวกและ รวดเร็วในการ สัญจร	ถนนคสล.กว้าง ๕ เมตร ยาว ๒๐๐ เมตร หรือ ตามแบบ อบต.กำหนด	-	๓๐๐,๐๐๐	๓๐๐,๐๐๐	๓๐๐,๐๐๐	๓๐๐,๐๐๐	ความยาวของ ถนน คสล.	ประชาชนผู้ใช้ เส้นทางได้รับความ สะดวกรวดเร็วใน การสัญจร	กองช่าง
๗๑๘	โครงการ ก่อสร้างถนน คสล.หมู่ ๑๔ ซอยป่าข่านา สาม	เพื่อการคมนาคม ที่สะดวกและ รวดเร็วในการ สัญจร	ถนนคสล.กว้าง ๕ เมตร ยาว ๕๐๐ เมตร หรือ ตามแบบ อบต.กำหนด	-	๖๙๐,๐๐๐	๖๙๐,๐๐๐	๖๙๐,๐๐๐	๖๙๐,๐๐๐	ความยาวของ ถนน คสล.	ประชาชนผู้ใช้ เส้นทางได้รับความ สะดวกรวดเร็วใน การสัญจร	กองช่าง
๗๑๙	โครงการ ก่อสร้าง/ ปรับปรุง ประปา หมู่บ้าน หมู่	เพื่อให้ประชากร ในหมู่บ้านได้รับ น้ำสะอาดในการ บริโภค	ระบบประปาหมู่บ้าน	-	๑๐๐,๐๐๐	๑๐๐,๐๐๐	๑๐๐,๐๐๐	๑๐๐,๐๐๐	ร้อยละของ ครัวเรือนที่ ได้รับ ประโยชน์	ประชาชนมีน้ำ สะอาดไว้ใช้บริโภค	กองช่าง

	๑๕										
๗๒๐	โครงการก่อสร้างถนนคสล. หมู่ ๑๕ รอบหมู่บ้านคุ้มโคกกรวด	เพื่อการคมนาคมที่สะดวกและรวดเร็วในการสัญจร	ถนนคสล. กว้าง ๕ เมตร ยาว ๑,๐๐๐ เมตร หรือ ตามแบบ อบต. กำหนด	-	๙๙๐,๐๐๐	๙๙๐,๐๐๐	๙๙๐,๐๐๐	๙๙๐,๐๐๐	ความยาวของถนน คสล.	ประชาชนผู้ใช้เส้นทางได้รับความสะดวกรวดเร็วในการสัญจร	กองช่าง
๗๒๑	โครงการก่อสร้างถนนคสล. หมู่ ๑๕ รอบหนองกระหม	เพื่อการคมนาคมที่สะดวกและรวดเร็วในการสัญจร	ถนนคสล. กว้าง ๕ เมตร ยาว ๑,๐๐๐ เมตร หรือ ตามแบบ อบต. กำหนด	-	๙๙๐,๐๐๐	๙๙๐,๐๐๐	๙๙๐,๐๐๐	๙๙๐,๐๐๐	ความยาวของถนน คสล.	ประชาชนผู้ใช้เส้นทางได้รับความสะดวกรวดเร็วในการสัญจร	กองช่าง
๗๒๒	โครงการก่อสร้าง/ปรับปรุงท่อกระจายข่าว หมู่ ๑๕	เพื่อให้ท่อกระจายข่าวใช้งานได้ดีขึ้น	ท่อกระจายข่าวในหมู่บ้าน	-	๒๙๙,๐๐๐	๒๙๙,๐๐๐	๒๙๙,๐๐๐	๒๙๙,๐๐๐	ท่อกระจายข่าว	ประชาชนได้รับทราบข้อมูลข่าวสารและความรู้ต่างๆเพิ่มมากขึ้น	กองช่าง
๗๒๓	โครงการปูผิว Asphaltic Concrete หมู่ ๑๕ ข้างหนองน้ำทิศใต้หนองน้ำเชื่อม หมู่ ๑๖	เพื่อการคมนาคมที่สะดวกและรวดเร็วในการสัญจร	ถนน Asphaltic Concrete กว้าง ๖ เมตร ยาว ๘๐๐ เมตรหรือ ตามแบบ อบต. กำหนด	-	๑,๐๐๐,๐๐๐	๑,๐๐๐,๐๐๐	๑,๐๐๐,๐๐๐	๑,๐๐๐,๐๐๐	ความยาวของถนนลาดยาง	ประชาชนผู้ใช้เส้นทางได้รับความสะดวกรวดเร็วในการสัญจร	กองช่าง
๗๒๔	โครงการขยายเขตไฟฟ้า หมู่ ๑๕ หนองกระหม-หนองสยา	เพื่อขยายเขตไฟฟ้าให้กับประชาชน	มีกระแสไฟฟ้าแรงดันต่ำใช้ทุกครัวเรือน	-	๒๐๐,๐๐๐	๒๐๐,๐๐๐	๒๐๐,๐๐๐	๒๐๐,๐๐๐	ร้อยละของครัวเรือนที่ได้รับการขยายเขต	ประชาชนได้รับความสะดวกสบายและปลอดภัยในชีวิตและทรัพย์สินจากการขยายเขตไฟฟ้า	กองช่าง
๗๒๕	โครงการก่อสร้างถนนลาดยาง หมู่ ๑๕ กระทบ-โคกกรวด	เพื่อการคมนาคมที่สะดวกและรวดเร็วในการสัญจร	ถนนลาดยาง กว้าง ๕ เมตร ยาว ๒,๙๐๐ เมตร หรือ ตามแบบ อบต. กำหนด	-	๕๐๐,๐๐๐	๕๐๐,๐๐๐	๕๐๐,๐๐๐	๕๐๐,๐๐๐	ความยาวของถนน ลาดยาง	ประชาชนผู้ใช้เส้นทางได้รับความสะดวกรวดเร็วในการสัญจร	กองช่าง
๗๒๖	โครงการ	เพื่อการคมนาคม	ถนนคสล. กว้าง ๔ เมตร ยาว ๑,๐๐๐	-	๒,๔๐๐,๐๐๐	๒,๔๐๐,๐๐๐	๒,๔๐๐,๐๐๐	๒,๔๐๐,๐๐๐	ความยาวของ	ประชาชนผู้ใช้	กองช่าง

	ก่อสร้างถนน คสล. หมู่ ๑๕ ซอยขึ้นใจ (โคกกรวด)	ที่สะดวกและ รวดเร็วในการ สัญจร	เมตร หรือ ตามแบบ อบต.กำหนด						ถนน คสล.	เส้นทางได้รับความ สะดวกรวดเร็วใน การสัญจร	
๗๒๗	โครงการ ก่อสร้าง ถนนลาดยาง หมู่ ๑๕ - หมู่ ๑๐	เพื่อการคมนาคม ที่สะดวกและ รวดเร็วในการ สัญจร	ถนนลาดยางกว้าง ๖ เมตร ยาว ๑,๙๐๐ เมตร หรือ ตามแบบ อบต. กำหนด	-	๒,๙๙๐,๐๐๐	๒,๙๙๐,๐๐๐	๒,๙๙๐,๐๐๐	๒,๙๙๐,๐๐๐	ความยาวของ ถนน ลาดยาง	ประชาชนผู้ใช้ เส้นทางได้รับความ สะดวกรวดเร็วใน การสัญจร	กองช่าง
๗๒๘	โครงการ ก่อสร้างราง ระบายน้ำหมู่ ๑๕ ภายใน หมู่บ้าน	เพื่อแก้ไขปัญหา น้ำท่วมขัง บ้านเรือนของ ประชาชน/การ ระบายน้ำ	วางระบายน้ำตามแบบ อบต.กำหนด	-	๑,๐๐๐,๐๐๐	๑,๐๐๐,๐๐๐	๑,๐๐๐,๐๐๐	๑,๐๐๐,๐๐๐	ความยาวของ รางระบายน้ำ	น้ำไม่ท่วมขังพื้นที่ บ้านเรือนของ ประชาชน/การ ระบายน้ำสะดวก รวดเร็วขึ้น	กองช่าง
๗๒๙	โครงการ ก่อสร้าง/ ปรับปรุง ประปา หมู่บ้าน หมู่ ๑๖	เพื่อให้ประชากร ในหมู่บ้านได้รับ น้ำสะอาดในการ บริโภค	ระบบประปาหมู่บ้าน	-	๗๒๐,๐๐๐	๗๒๐,๐๐๐	๗๒๐,๐๐๐	๗๒๐,๐๐๐	ร้อยละของ ครัวเรือนที่ ได้รับ ประโยชน์	ประชาชนมีน้ำ สะอาดไว้ใช้บริโภค	กองช่าง
๗๓๐	โครงการ ปรับปรุงถนน ลงหินคลุก หมู่ ๑๖ รอบ หนองตะคร้อ	เพื่อการคมนาคม ที่สะดวกและ รวดเร็วในการ สัญจร	ถนนดินลงหินคลุกกว้าง ๕ เมตร ยาว ๘๐๐ เมตร หรือ ตามแบบ อบต. กำหนด	-	๕๐๐,๐๐๐	๕๐๐,๐๐๐	๕๐๐,๐๐๐	๕๐๐,๐๐๐	ความยาวของ ถนนดินลงหิน คลุก	ประชาชนผู้ใช้ เส้นทางได้รับความ สะดวกรวดเร็วใน การสัญจร	กองช่าง
๗๓๑	โครงการ ก่อสร้างถนน คสล. หมู่ ๑๖ ซอยเศรษฐี	เพื่อการคมนาคม ที่สะดวกและ รวดเร็วในการ สัญจร	ถนนคสล. กว้าง ๔ เมตร ยาว ๗๐๐ เมตร หรือ ตามแบบ อบต.กำหนด	-	๘๙๐,๐๐๐	๘๙๐,๐๐๐	๘๙๐,๐๐๐	๘๙๐,๐๐๐	ความยาวของ ถนน คสล.	ประชาชนผู้ใช้ เส้นทางได้รับความ สะดวกรวดเร็วใน การสัญจร	กองช่าง
๗๓๒	ก่อสร้างรั้ว รอบหนอง หนองตะคร้อ หมู่ ๑๖	เพื่อป้องกันสัตว์ลง ในสระน้ำ/เพื่อ ป้องกันอุบัติเหตุ	รั้วลวดหนามรอบหนองน้ำ	-	๓๐๐,๐๐๐	๓๐๐,๐๐๐	๓๐๐,๐๐๐	๓๐๐,๐๐๐	รั้วรอบหนอง น้ำ	ประชาชนผู้ใช้ เส้นทางได้รับความ สะดวกรวดเร็วใน การสัญจร	กองช่าง
๗๓๓	โครงการ ก่อสร้างถนน คสล. หมู่ ๑๖ ซอยชุมชน	เพื่อการคมนาคม ที่สะดวกและ รวดเร็วในการ สัญจร	ถนนคสล. กว้าง ๕ เมตร ยาว ๑๕๐ เมตร หรือ ตามแบบ อบต.กำหนด	-	๑๙๙,๐๐๐	๑๙๙,๐๐๐	๑๙๙,๐๐๐	๑๙๙,๐๐๐	ความยาวของ ถนน คสล.	ประชาชนผู้ใช้ เส้นทางได้รับความ สะดวกรวดเร็วใน การสัญจร	กองช่าง

	พัฒนา										
๗๓๔	โครงการก่อสร้าง/ปรับปรุงหอกระจายข่าว หมู่ ๑๖	เพื่อให้หอกระจายข่าวใช้งานได้ดีขึ้น	หอกระจายข่าวในหมู่บ้าน	-	๒๐๐,๐๐๐	๒๐๐,๐๐๐	๒๐๐,๐๐๐	๒๐๐,๐๐๐	หอกระจายข่าว	ประชาชนได้รับทราบข้อมูลข่าวสารและความรู้ต่างๆเพิ่มมากขึ้น	กองช่าง
๗๓๕	โครงการก่อสร้างถนนคสล.หมู่ ๑๖ ซอยร่วมใจ	เพื่อการคมนาคมที่สะดวกและรวดเร็วในการสัญจร	ถนนคสล.กว้าง ๕ เมตร ยาว ๗๐ เมตร หรือ ตามแบบ อบต.กำหนด	-	๒๙๙,๐๐๐	๒๙๙,๐๐๐	๒๙๙,๐๐๐	๒๙๙,๐๐๐	ความยาวของถนน คสล.	ประชาชนผู้ใช้เส้นทางได้รับความสะดวกรวดเร็วในการสัญจร	กองช่าง
๗๓๖	โครงการก่อสร้างถนนคสล.หมู่ ๑๖ โคกสะอาด-เสม็ด	เพื่อการคมนาคมที่สะดวกและรวดเร็วในการสัญจร	ถนนคสล.กว้าง ๕ เมตร ยาว ๒๙ เมตร หรือ ตามแบบ อบต.กำหนด	-	๑๐๐,๐๐๐	๑๐๐,๐๐๐	๑๐๐,๐๐๐	๑๐๐,๐๐๐	ความยาวของถนน คสล.	ประชาชนผู้ใช้เส้นทางได้รับความสะดวกรวดเร็วในการสัญจร	กองช่าง
๗๓๗	โครงการก่อสร้างถนนคสล.หมู่ ๑๖ โคกสะอาด	เพื่อการคมนาคมที่สะดวกและรวดเร็วในการสัญจร	ถนนคสล.กว้าง ๔ เมตร ยาว ๕๕ เมตร หรือ ตามแบบ อบต.กำหนด	-	๒๙๙,๐๐๐	๒๙๙,๐๐๐	๒๙๙,๐๐๐	๒๙๙,๐๐๐	ความยาวของถนน คสล.	ประชาชนผู้ใช้เส้นทางได้รับความสะดวกรวดเร็วในการสัญจร	กองช่าง
๗๓๘	โครงการก่อสร้างถนนลาดยาง หมู่ ๑๖ หนองขี้เหล็ก-ซอยน้องเมีย	เพื่อการคมนาคมที่สะดวกและรวดเร็วในการสัญจร	ถนนลาดยางกว้าง ๖ เมตร ยาว ๗๐๐ เมตร ตามแบบ อบต.กำหนด	-	๑,๐๐๐,๐๐๐	๑,๐๐๐,๐๐๐	๑,๐๐๐,๐๐๐	๑,๐๐๐,๐๐๐	ความยาวของถนน ลาดยาง	ประชาชนผู้ใช้เส้นทางได้รับความสะดวกรวดเร็วในการสัญจร	กองช่าง
๗๓๙	โครงการก่อสร้างถนนลาดยาง หมู่ ๑๖ คุ้มดอนแขงบุรี	เพื่อการคมนาคมที่สะดวกและรวดเร็วในการสัญจร	ถนนลาดยางกว้าง ๕ เมตร ยาว ๑,๐๐๐ เมตร ตามแบบ อบต.กำหนด	-	๒,๙๙๙,๐๐๐	๒,๙๙๙,๐๐๐	๒,๙๙๙,๐๐๐	๒,๙๙๙,๐๐๐	ความยาวของถนน ลาดยาง	ประชาชนผู้ใช้เส้นทางได้รับความสะดวกรวดเร็วในการสัญจร	กองช่าง
๗๔๐	โครงการก่อสร้างถนนคสล.หมู่ ๑๖ ซอยดอนแขงบุรี	เพื่อการคมนาคมที่สะดวกและรวดเร็วในการสัญจร	ถนนคสล.กว้าง ๕ เมตร ยาว ๑,๐๐๐ เมตร หรือ ตามแบบ อบต.กำหนด	-	๑,๐๐๐,๐๐๐	๑,๐๐๐,๐๐๐	๑,๐๐๐,๐๐๐	๑,๐๐๐,๐๐๐	ความยาวของถนน คสล.	ประชาชนผู้ใช้เส้นทางได้รับความสะดวกรวดเร็วในการสัญจร	กองช่าง
๗๔๑	โครงการ	เพื่อการคมนาคม	ถนนคสล.กว้าง ๓ เมตร ยาว ๘๐	-	๒๐๐,๐๐๐	๒๐๐,๐๐๐	๒๐๐,๐๐๐	๒๐๐,๐๐๐	ความยาวของ	ประชาชนผู้ใช้	กองช่าง

	ก่อสร้างถนน คสล. หมู่ ๑๖ ถนนกระษेत्र ร่มเย็น	ที่สะดวกและ รวดเร็วในการ สัญจร	เมตร หรือ ตามแบบ อนุมัติ.กำหนด						ถนน คสล.	เส้นทางได้รับความ สะดวกรวดเร็วใน การสัญจร	
๗๔๒	โครงการ ก่อสร้างถนน คสล. หมู่ ๑๖ ซอยคนขยัน	เพื่อการคมนาคม ที่สะดวกและ รวดเร็วในการ สัญจร	ถนนคสล. กว้าง ๔ เมตร ยาว ๑๕๐ เมตร หรือ ตามแบบ อนุมัติ.กำหนด	-	๑๐๐,๐๐๐	๑๐๐,๐๐๐	๑๐๐,๐๐๐	๑๐๐,๐๐๐	ความยาวของ ถนนคสล.	ประชาชนผู้ใช้ เส้นทางได้รับความ สะดวกรวดเร็วใน การสัญจร	กองช่าง
๗๔๓	โครงการ ขยายเขต ไฟฟ้า หมู่ ๑๖ บ้านนาง หัด	เพื่อขยายเขต ไฟฟ้าให้กับ ประชาชน	มีกระแสไฟฟ้าแรงดันต่ำใช้ทุก ครัวเรือน	-	๒๐๐,๐๐๐	๒๐๐,๐๐๐	๒๐๐,๐๐๐	๒๐๐,๐๐๐	ร้อยละของ ครัวเรือนที่ ได้รับการ ขยายเขตไฟฟ้า	ประชาชนได้รับความ สะดวกสบายและ ปลอดภัยในชีวิตและ ทรัพย์สินจากการ ขยายเขตไฟฟ้า	กองช่าง
๗๔๔	โครงการ ก่อสร้างถนน คสล. หมู่ ๑๖ ถนนสุข สวัสดิ์-โคก สะอาด-เสม็ด	เพื่อการคมนาคม ที่สะดวกและ รวดเร็วในการ สัญจร	ถนนคสล. กว้าง ๕ เมตร ยาว ๒๕ เมตร หรือ ตามแบบ อนุมัติ.กำหนด	-	๒๐๐,๐๐๐	๒๐๐,๐๐๐	๒๐๐,๐๐๐	๒๐๐,๐๐๐	ความยาวของ ถนนคสล.	ประชาชนผู้ใช้ เส้นทางได้รับความ สะดวกรวดเร็วใน การสัญจร	กองช่าง
๗๔๕	โครงการ ก่อสร้างถนน คสล. หมู่ ๑๖ ร่มเย็น ๓	เพื่อการคมนาคม ที่สะดวกและ รวดเร็วในการ สัญจร	ถนนคสล. กว้าง ๔ เมตร ยาว ๑,๕๐๐ เมตร หรือ ตามแบบ อนุมัติ.กำหนด	-	๑,๐๐๐,๐๐๐	๑,๐๐๐,๐๐๐	๑,๐๐๐,๐๐๐	๑,๐๐๐,๐๐๐	ความยาวของ ถนนคสล.	ประชาชนผู้ใช้ เส้นทางได้รับความ สะดวกรวดเร็วใน การสัญจร	กองช่าง
๗๔๖	โครงการ ก่อสร้างถนน คสล. หมู่ ๑๖ ข้างย่งลิ่ง	เพื่อการคมนาคม ที่สะดวกและ รวดเร็วในการ สัญจร	ถนนคสล. กว้าง ๕ เมตร ยาว ๓๕๐ เมตร หรือ ตามแบบ อนุมัติ.กำหนด	-	๓๙๙,๐๐๐	๓๙๙,๐๐๐	๓๙๙,๐๐๐	๓๙๙,๐๐๐	ความยาวของ ถนนคสล.	ประชาชนผู้ใช้ เส้นทางได้รับความ สะดวกรวดเร็วใน การสัญจร	กองช่าง
๗๔๗	โครงการ ก่อสร้าง ถนนลาดยาง หมู่ ๑๖ ข้าง ย่งลิ่ง	เพื่อการคมนาคม ที่สะดวกและ รวดเร็วในการ สัญจร	ถนนลาดยางกว้าง ๕ เมตร ยาว ๓๕๐ เมตร หรือ ตามแบบ อนุมัติ.กำหนด	-	๙๐๐,๐๐๐	๙๐๐,๐๐๐	๙๐๐,๐๐๐	๙๐๐,๐๐๐	ความยาวของ ถนน ลาดยาง	ประชาชนผู้ใช้ เส้นทางได้รับความ สะดวกรวดเร็วใน การสัญจร	กองช่าง
๗๔๘	โครงการ ก่อสร้างถนน คสล. หมู่ ๑๖ ซอยลิบแล	เพื่อการคมนาคม ที่สะดวกและ รวดเร็วในการ สัญจร	ถนนคสล. กว้าง ๔ เมตร ยาว ๙๐๐ เมตร หรือ ตามแบบ อนุมัติ.กำหนด	-	๙๙๙,๐๐๐	๙๙๙,๐๐๐	๙๙๙,๐๐๐	๙๙๙,๐๐๐	ความยาวของ ถนน คสล.	ประชาชนผู้ใช้ เส้นทางได้รับความ สะดวกรวดเร็วใน การสัญจร	กองช่าง
๗๔๙	โครงการ	เพื่อการคมนาคม	ถนนคสล. กว้าง ๖ เมตร ยาว ๗๐๐	-	๙๙๙,๐๐๐	๙๙๙,๐๐๐	๙๙๙,๐๐๐	๙๙๙,๐๐๐	ความยาวของ	ประชาชนผู้ใช้	กองช่าง

	ก่อสร้างถนน คสล. หมู่ ๑๖ ซอยหนองซี เหล่า-ซอย น้องเมีย	ที่สะดวกและ รวดเร็วในการ สัญจร	เมตร หรือ ตามแบบ อนุมัติกำหนด						ถนน คสล.	เส้นทางได้รับความ สะดวกรวดเร็วใน การสัญจร	
๗๕๐	โครงการ ซ่อมแซม ถนนลาดยาง หมู่ ๑๗ ภายใน หมู่บ้าน (ถนนไทร ทาบ)	เพื่อการคมนาคม ที่สะดวกและ รวดเร็วในการ สัญจร	ซ่อมแซมถนนลาดยางที่เป็นหลุม ตาม แบบ อนุมัติกำหนด	-	๑,๙๙๙,๐๐๐	๑,๙๙๙,๐๐๐	๑,๙๙๙,๐๐๐	๑,๙๙๙,๐๐๐	ความยาวของ ถนน ลาดยาง	ประชาชนผู้ใช้ เส้นทางได้รับความ สะดวกรวดเร็วใน การสัญจร	กองช่าง
๗๕๑	โครงการ ก่อสร้าง ถนนลาดยาง หมู่ ๑๗ บ้าน ผู้ช่วยเงิน- สวายกอง	เพื่อการคมนาคม ที่สะดวกและ รวดเร็วในการ สัญจร	ถนนลาดยางกว้าง ๖ เมตร ยาว ๑,๐๐๐ เมตร หรือตามแบบ อนุมัติ กำหนด	-	๓,๐๐๐,๐๐๐	๓,๐๐๐,๐๐๐	๓,๐๐๐,๐๐๐	๓,๐๐๐,๐๐๐	ความยาวของ ถนน ลาดยาง	ประชาชนผู้ใช้ เส้นทางได้รับความ สะดวกรวดเร็วใน การสัญจร	กองช่าง
๗๕๒	โครงการ ก่อสร้างถนน คสล. หมู่ ๑๗ ซอยทรัพย์ เพิ่มพูน คุ่ม โคกกาบเงิน	เพื่อการคมนาคม ที่สะดวกและ รวดเร็วในการ สัญจร	ถนนคสล. กว้าง ๕ เมตร ยาว ๖๐๐ เมตร หรือ ตามแบบ อนุมัติกำหนด	-	๖๙๙,๐๐๐	๖๙๙,๐๐๐	๖๙๙,๐๐๐	๖๙๙,๐๐๐	ความยาวของ ถนนคสล.	ประชาชนผู้ใช้ เส้นทางได้รับความ สะดวกรวดเร็วใน การสัญจร	กองช่าง
๗๕๓	โครงการ เสริมสร้าง ถนนดินลงหิน คลูกหมู่ ๑๗ หนองใส-ตา เยียง	เพื่อการคมนาคม ที่สะดวกและ รวดเร็วในการ สัญจร	ถนนดินลงหินคลูกกว้าง ๕ เมตร ยาว ๖๐๐ เมตร หรือตามแบบ อนุมัติ กำหนด	-	๒๙๙,๐๐๐	๒๙๙,๐๐๐	๒๙๙,๐๐๐	๒๙๙,๐๐๐	ความยาวของ ถนนดินลงหิน คลูก	ประชาชนผู้ใช้ เส้นทางได้รับความ สะดวกรวดเร็วใน การสัญจร	กองช่าง
๗๕๔	โครงการ ก่อสร้าง ถนนลาดยาง หมู่ ๑๗ ลาด ยางสี่แยก ปอยตะแบง	เพื่อการคมนาคม ที่สะดวกและ รวดเร็วในการ สัญจร	ถนนลาดยางกว้าง ๖ เมตร ยาว ๑,๐๐๐ เมตร หรือตามแบบ อนุมัติ กำหนด	-	๓,๐๐๐,๐๐๐	๓,๐๐๐,๐๐๐	๓,๐๐๐,๐๐๐	๓,๐๐๐,๐๐๐	ความยาวของ ถนน ลาดยาง	ประชาชนผู้ใช้ เส้นทางได้รับความ สะดวกรวดเร็วใน การสัญจร	กองช่าง

	ไปแยกบ้าน ตรม										
๗๕๕	โครงการ ขยายเขต ไฟฟ้า หมู่ ๑๗ บ้านนาย ๗๕๖ลิต	เพื่อขยายเขต ไฟฟ้าให้กับ ประชาชน	มีกระแสไฟฟ้าแรงดันต่ำใช้ทุก ครัวเรือน	-	๒๐๐,๐๐๐	๒๐๐,๐๐๐	๒๐๐,๐๐๐	๒๐๐,๐๐๐	ร้อยละของ ครัวเรือนที่ ได้รับการ ขยายเขต	ประชาชนได้รับความ สะดวกสบายและ ปลอดภัยในชีวิตและ ทรัพย์สินจากการ ขยายเขตไฟฟ้า	กองช่าง
๗๕๖	โครง๗๕๖ การก่อสร้าง ถนน คสล. หมู่ ๑๗ ซอย เจริญสุข	เพื่อการคมนาคม ที่สะดวกและ รวดเร็วในการ สัญจร	ถนนคสล.กว้าง ๕ เมตร ยาว ๖๐๐ เมตร หรือ ตามแบบ อนุมัติ.กำหนด	-	๖๙๙,๐๐๐	๖๙๙,๐๐๐	๖๙๙,๐๐๐	๖๙๙,๐๐๐	ความยาวของ ถนน คสล.	ประชาชนผู้ใช้ เส้นทางได้รับความ สะดวกรวดเร็วใน การสัญจร	กองช่าง
๗๕๗	โครงการ ก่อสร้างถนน คสล.หมู่ ๑๗ บ้านยายสม เกลี้ยง-บ้าน ยายเปี๊ยะ	เพื่อการคมนาคม ที่สะดวกและ รวดเร็วในการ สัญจร	ถนนคสล.กว้าง ๕ เมตร ยาว ๒๐๐ เมตร หรือ ตามแบบ อนุมัติ.กำหนด	-	๓๙๙,๐๐๐	๓๙๙,๐๐๐	๓๙๙,๐๐๐	๓๙๙,๐๐๐	ความยาวของ ถนน คสล.	ประชาชนผู้ใช้ เส้นทางได้รับความ สะดวกรวดเร็วใน การสัญจร	กองช่าง
๗๕๘	โครงการ ก่อสร้าง ถนนลาดยาง หมู่ ๑๗ บ้าน ตาเฉลียว อ้อมโคก กาบเงิน	เพื่อการคมนาคม ที่สะดวกและ รวดเร็วในการ สัญจร	ถนนลาดยางกว้าง ๖ เมตร ยาว ๙๐๐ เมตร หรือ ตามแบบ อนุมัติ.กำหนด	-	๑,๙๙๙,๐๐๐	๑,๙๙๙,๐๐๐	๑,๙๙๙,๐๐๐	๑,๙๙๙,๐๐๐	ความยาวของ ถนน ลาดยาง	ประชาชนผู้ใช้ เส้นทางได้รับความ สะดวกรวดเร็วใน การสัญจร	กองช่าง
๗๕๙	โครงการ ก่อสร้างถนน คสล.หมู่ ๑๗ บ้านตาเฉลียว อ้อมโคก กาบเงิน	เพื่อการคมนาคม ที่สะดวกและ รวดเร็วในการ สัญจร	ถนนคสล.กว้าง ๖ เมตร ยาว ๙๐๐ เมตร หรือ ตามแบบ อนุมัติ.กำหนด	-	๑,๐๐๐,๐๐๐	๑,๐๐๐,๐๐๐	๑,๐๐๐,๐๐๐	๑,๐๐๐,๐๐๐	ความยาวของ ถนนคสล.	ประชาชนผู้ใช้ เส้นทางได้รับความ สะดวกรวดเร็วใน การสัญจร	กองช่าง
๗๖๐	โครงการ ขยายไหล่ทาง หมู่ ๑๗ ซอย หน้าบ้านนาง รุติพร	เพื่อการคมนาคม ที่สะดวกและ รวดเร็วในการ สัญจร	ขยายไหล่ทางตามแบบ อนุมัติ.กำหนด	-	๒๐๐,๐๐๐	๒๐๐,๐๐๐	๒๐๐,๐๐๐	๒๐๐,๐๐๐	ความยาวของ ไหล่ทางที่ ขยาย	ประชาชนผู้ใช้ เส้นทางได้รับความ สะดวกรวดเร็วใน การสัญจร	กองช่าง
๗๖๑	โครงการ	เพื่อขยายเขต	มีกระแสไฟฟ้าแรงดันต่ำใช้ทุก	-	๒๐๐,๐๐๐	๒๐๐,๐๐๐	๒๐๐,๐๐๐	๒๐๐,๐๐๐	ร้อยละของ	ประชาชนได้รับ	กองช่าง

	ขยายเขตไฟฟ้า สาธารณะ(ปักเสา) หมู่๑๗ ไทรทาบ-โคกตาลุด	ไฟฟ้าให้กับประชาชน	ครัวเรือน						ครัวเรือนที่ได้รับการขยายเขต	ความสะดวกสบายและปลอดภัยในชีวิตและทรัพย์สินจากการขยายเขตไฟฟ้า	
๗๖๒	โครงการขยายเขตไฟฟ้า สาธารณะ(ปักเสา) หมู่๑๗ บ้านนางสม เกลี้ยง-บ้านนางโป๊ะ	เพื่อขยายเขตไฟฟ้าให้กับประชาชน	มีกระแสไฟฟ้าแรงดันต่ำใช้ทุกครัวเรือน	-	๒๐๐,๐๐๐	๒๐๐,๐๐๐	๒๐๐,๐๐๐	๒๐๐,๐๐๐	ร้อยละของครัวเรือนที่ได้รับการขยายเขต	ประชาชนได้รับความสะดวกสบายและปลอดภัยในชีวิตและทรัพย์สินจากการขยายเขตไฟฟ้า	กองช่าง
๗๖๓	โครงการก่อสร้าง/ปรับปรุง ศาลา หมู่ ๑๘ ศาลาประจำหมู่บ้าน	เพื่อให้ศาลาอยู่ในสภาพสมบูรณ์ใช้งานได้ตลอดเวลา	ศาลาหมู่บ้าน	-	๔๙๙,๐๐๐	๔๙๙,๐๐๐	๔๙๙,๐๐๐	๔๙๙,๐๐๐	จำนวนพื้นที่ศาลาที่ได้รับการปรับปรุง	ประชาชนได้รับความสะดวกจากการปรับปรุงศาลาให้มั่นคงแข็งแรง	กองช่าง
๗๖๔	โครงการก่อสร้างวางระบบน้ำหมู่ ๑๘ ภายในหมู่บ้าน	เพื่อแก้ไขปัญหาน้ำท่วมขังบ้านเรือนของประชาชน/การระบายน้ำ	วางระบายน้ำตามแบบ อนุมัติ.กำหนด	-	๑,๐๐๐,๐๐๐	๑,๐๐๐,๐๐๐	๑,๐๐๐,๐๐๐	๑,๐๐๐,๐๐๐	ความยาวของวางระบายน้ำ	น้ำไม่ท่วมขังพื้นที่บ้านเรือนของประชาชน/การระบายน้ำสะดวกรวดเร็วขึ้น	กองช่าง
๗๖๕	โครงการขยายถนนคสล. หมู่ ๑๘ ซอยหนองโชค ๒	เพื่อการคมนาคมที่สะดวกและรวดเร็วในการสัญจร	ขยายเขตถนนคสล.กว้าง ๑ เมตร ยาว ๘๐๐ เมตร หรือ ตามแบบ อนุมัติ.กำหนด	-	๒๐๐,๐๐๐	๒๐๐,๐๐๐	๒๐๐,๐๐๐	๒๐๐,๐๐๐	ความกว้างของถนนคสล.	ประชาชนผู้ใช้เส้นทางได้รับความสะดวกรวดเร็วในการสัญจร	กองช่าง
๗๖๖	โครงการก่อสร้างถนนลาดยาง หมู่ ๑๘ ซอยหนองโชค ๒	เพื่อการคมนาคมที่สะดวกและรวดเร็วในการสัญจร	ถนนลาดยางกว้าง ๖ เมตร ยาว ๑,๐๐๐ เมตร หรือตามแบบ อนุมัติ.กำหนด	-	๒,๙๙๙,๐๐๐	๒,๙๙๙,๐๐๐	๒,๙๙๙,๐๐๐	๒,๙๙๙,๐๐๐	ความยาวของถนน ลาดยาง	ประชาชนผู้ใช้เส้นทางได้รับความสะดวกรวดเร็วในการสัญจร	กองช่าง
๗๖๗	โครงการปูผิว	เพื่อการคมนาคม	ถนน Asphaltic Concrete กว้าง ๕	-	๑,๙๙๙,๐๐๐	๑,๙๙๙,๐๐๐	๑,๙๙๙,๐๐๐	๑,๙๙๙,๐๐๐	ความยาวของ	ประชาชนผู้ใช้	กองช่าง

	Asphaltic Concrete หมู่ ๑๘ ภายใน หมู่บ้าน	ที่สะดวกและรวดเร็วในการสัญจร	เมตร ยาว ๑,๐๐๐ เมตร หรือ ตามแบบอบต.กำหนด						ถนนลาดยาง	เส้นทางได้รับความสะดวกรวดเร็วในการสัญจร	
๗๖๘	โครงการก่อสร้างถนนลาดยาง หมู่ ๑๘ ตะวันตก หนองตระแสงใต้	เพื่อการคมนาคมที่สะดวกและรวดเร็วในการสัญจร	ถนนลาดยางกว้าง ๖ เมตร ยาว ๑,๐๐๐ เมตร หรือตามแบบ อบต. กำหนด	-	๑,๐๐๐,๐๐๐	๑,๐๐๐,๐๐๐	๑,๐๐๐,๐๐๐	๑,๐๐๐,๐๐๐	ความยาวของถนน ลาดยาง	ประชาชนผู้ใช้เส้นทางได้รับความสะดวกรวดเร็วในการสัญจร	กองช่าง
๗๖๙	โครงการก่อสร้างถนนคสล.หมู่ ๑๘ ตะวันตก หนองตระแสงใต้	เพื่อการคมนาคมที่สะดวกและรวดเร็วในการสัญจร	ถนนคสล.กว้าง ๖ เมตร ยาว ๑,๐๐๐ เมตร หรือ ตามแบบ อบต.กำหนด	-	๑,๐๐๐,๐๐๐	๑,๐๐๐,๐๐๐	๑,๐๐๐,๐๐๐	๑,๐๐๐,๐๐๐	ความยาวของถนน คสล.	ประชาชนผู้ใช้เส้นทางได้รับความสะดวกรวดเร็วในการสัญจร	กองช่าง
๗๗๐	โครงการก่อสร้างถนนคสล.หมู่ ๑๘ รอบสระน้ำ หนองตระแสงน้อย	เพื่อการคมนาคมที่สะดวกและรวดเร็วในการสัญจร	ถนนคสล.กว้าง ๔ เมตร ยาว ๑,๐๐๐ เมตร หรือ ตามแบบ อบต.กำหนด	-	๑,๒๐๐,๐๐๐	๑,๒๐๐,๐๐๐	๑,๒๐๐,๐๐๐	๑,๒๐๐,๐๐๐	ความยาวของถนนคสล.	ประชาชนผู้ใช้เส้นทางได้รับความสะดวกรวดเร็วในการสัญจร	กองช่าง
๗๗๑	โครงการก่อสร้าง/ปรับปรุงประปาหมู่บ้าน หมู่ ๑๙	เพื่อให้ประชากรในหมู่บ้านได้รับน้ำสะอาดในการบริโภค	ระบบประปาหมู่บ้าน	-	๒๐๐,๐๐๐	๒๐๐,๐๐๐	๒๐๐,๐๐๐	๒๐๐,๐๐๐	ร้อยละของครัวเรือนที่ได้รับประโยชน์	ประชาชนผู้ใช้เส้นทางได้รับความสะดวกรวดเร็วในการสัญจร	กองช่าง
๗๗๒	โครงการก่อสร้าง/ปรับปรุงหอกระจายข่าว หมู่ ๑๙	เพื่อให้หอกระจายข่าวใช้งานได้ดีขึ้น	หอกระจายข่าวในหมู่บ้าน	-	๒๐๐,๐๐๐	๒๐๐,๐๐๐	๒๐๐,๐๐๐	๒๐๐,๐๐๐	หอกระจายข่าว	ประชาชนได้รับทราบข้อมูลข่าวสารและความรู้ต่างๆเพิ่มมากขึ้น	กองช่าง
๗๗๓	โครงการ	เพื่อการคมนาคม	ถนนลาดยางกว้าง ๕ เมตร ยาว ๔๐๐	-	๙๙๙,๐๐๐	๙๙๙,๐๐๐	๙๙๙,๐๐๐	๙๙๙,๐๐๐	ความยาวของ	ประชาชนผู้ใช้	กองช่าง

	ก่อสร้างถนนลาดยาง หมู่ ๑๙ ทิศใต้ หนองนาสาม-หนองซุง	ที่สะดวกและรวดเร็วในการสัญจร	เมตรหรือ ตามแบบ อบต.กำหนด						ถนน ลาดยาง	เส้นทางได้รับความสะดวกรวดเร็วในการสัญจร	
๗๗๔	โครงการก่อสร้างถนนคสล.หมู่ ๑๙ ทิศใต้ หนองนาสาม-หนองซุง	เพื่อการคมนาคมที่สะดวกและรวดเร็วในการสัญจร	ถนนคสล.กว้าง ๕ เมตร ยาว ๔๐๐ เมตร หรือ ตามแบบ อบต.กำหนด	-	๔๙๙,๐๐๐	๔๙๙,๐๐๐	๔๙๙,๐๐๐	๔๙๙,๐๐๐	ความยาวของถนนคสล.	ประชาชนผู้ใช้เส้นทางได้รับความสะดวกรวดเร็วในการสัญจร	กองช่าง
๗๗๕	โครงการก่อสร้างถนนลาดยาง หมู่ ๑๙ นื่องเมีย-โคกสะอาด	เพื่อการคมนาคมที่สะดวกและรวดเร็วในการสัญจร	ถนนลาดยางกว้าง ๕ เมตร ยาว ๔๐๐ เมตร หรือ ตามแบบ อบต.กำหนด	-	๙๙๙,๐๐๐	๙๙๙,๐๐๐	๙๙๙,๐๐๐	๙๙๙,๐๐๐	ความยาวของถนน ลาดยาง	ประชาชนผู้ใช้เส้นทางได้รับความสะดวกรวดเร็วในการสัญจร	กองช่าง
๗๗๖	โครงการก่อสร้างถนนลาดยาง หมู่ ๑๙ นื่องเมีย-หนองนาสาม	เพื่อการคมนาคมที่สะดวกและรวดเร็วในการสัญจร	ถนนลาดยาง กว้าง ๕ เมตร ยาว ๔๐๐ หรือ ตามแบบ อบต.กำหนด	-	๙๙๙,๐๐๐	๙๙๙,๐๐๐	๙๙๙,๐๐๐	๙๙๙,๐๐๐	ความยาวของถนน ลาดยาง	ประชาชนผู้ใช้เส้นทางได้รับความสะดวกรวดเร็วในการสัญจร	กองช่าง
๗๗๗	โครงการก่อสร้างถนนคสล.หมู่ ๑๙ นื่องเมีย-หนองนาสาม	เพื่อการคมนาคมที่สะดวกและรวดเร็วในการสัญจร	ถนนคสล.กว้าง ๔ เมตร ยาว ๕๐๐ เมตร หรือ ตามแบบ อบต.กำหนด	-	๕๐๐,๐๐๐	๕๐๐,๐๐๐	๕๐๐,๐๐๐	๕๐๐,๐๐๐	ความยาวของถนนคสล.	ประชาชนผู้ใช้เส้นทางได้รับความสะดวกรวดเร็วในการสัญจร	กองช่าง
๗๗๘	โครงการขยายเขตไฟฟ้า หมู่ ๑๙ นื่องเมีย-หนองนาสาม	เพื่อขยายเขตไฟฟ้าให้กับประชาชน	มีกระแสไฟฟ้าแรงดันต่ำใช้ทุกครัวเรือน	-	๒๐๐,๐๐๐	๒๐๐,๐๐๐	๒๐๐,๐๐๐	๒๐๐,๐๐๐	ร้อยละของครัวเรือนที่ได้รับการขยายเขต	ประชาชนได้รับความสะดวกสบายและปลอดภัยในชีวิตและทรัพย์สินจากการขยายเขตไฟฟ้า	กองช่าง
๗๗๙	โครงการก่อสร้างถนนคสล.หมู่ ๑๙	เพื่อการคมนาคมที่สะดวกและรวดเร็วในการ	ถนนคสล.กว้าง ๓.๕๐ เมตร ยาว ๓๐๐ เมตร หรือ ตามแบบ อบต.กำหนด	-	๕๐๐,๐๐๐	๕๐๐,๐๐๐	๕๐๐,๐๐๐	๕๐๐,๐๐๐	ความยาวของถนน คสล.	ประชาชนผู้ใช้เส้นทางได้รับความสะดวกรวดเร็วใน	กองช่าง

	ขอประชาชน ร่วมใจ บ้าน นายสุชาติ)	สัญญา								การสัญญา	
๗๘๐	โครงการ ขยายเขต ไฟฟ้า หมู่ ๑๙ หน้าศูนย์ พัฒนาเด็ก เล็ก	เพื่อขยายเขต ไฟฟ้าให้กับ ประชาชน	มีกระแสไฟฟ้าแรงดันต่ำใช้ทุก ครัวเรือน	-	๒๐๐,๐๐๐	๒๐๐,๐๐๐	๒๐๐,๐๐๐	๒๐๐,๐๐๐	ร้อยละของ ครัวเรือนที่ ได้รับการ ขยายเขต	ประชาชนได้รับ ความสะดวกสบาย และปลอดภัยใน ชีวิตและทรัพย์สิน จากการขยายเขต ไฟฟ้า	กองช่าง
๗๘๑	โครงการ ขยายเขต ไฟฟ้า สาธารณะ(ปัก เสา) หมู่๑๙ บ้านนาย วิเชียร-สุนท รา	เพื่อขยายเขต ไฟฟ้าให้กับ ประชาชน	มีกระแสไฟฟ้าแรงดันต่ำใช้ทุก ครัวเรือน	-	๒๐๐,๐๐๐	๒๐๐,๐๐๐	๒๐๐,๐๐๐	๒๐๐,๐๐๐	ร้อยละของ ครัวเรือนที่ ได้รับการ ขยายเขต	ประชาชนได้รับ ความสะดวกสบาย และปลอดภัยใน ชีวิตและทรัพย์สิน จากการขยายเขต ไฟฟ้า	กองช่าง
๗๘๒	โครงการ ขยายเขต ไฟฟ้า สาธารณะ (ปักเสา) หมู่๑๙ หน้า บ้านนางอวน	เพื่อขยายเขต ไฟฟ้าให้กับ ประชาชน	มีกระแสไฟฟ้าแรงดันต่ำใช้ทุก ครัวเรือน	-	๒๐๐,๐๐๐	๒๐๐,๐๐๐	๒๐๐,๐๐๐	๒๐๐,๐๐๐	ร้อยละของ ครัวเรือนที่ ได้รับการ ขยายเขต	ประชาชนได้รับ ความสะดวกสบาย และปลอดภัยใน ชีวิตและทรัพย์สิน จากการขยายเขต ไฟฟ้า	กองช่าง
๗๘๓	โครงการ ขยายเขต ไฟฟ้า สาธารณะ(ปัก เสา) หมู่๑๙ แยกเข้า บ้านเสม็ด- สระน้ำ	เพื่อขยายเขต ไฟฟ้าให้กับ ประชาชน	มีกระแสไฟฟ้าแรงดันต่ำใช้ทุก ครัวเรือน	-	๒๐๐,๐๐๐	๒๐๐,๐๐๐	๒๐๐,๐๐๐	๒๐๐,๐๐๐	ร้อยละของ ครัวเรือนที่ ได้รับการ ขยายเขต	ประชาชนได้รับ ความสะดวกสบาย และปลอดภัยใน ชีวิตและทรัพย์สิน จากการขยายเขต ไฟฟ้า	กองช่าง
๗๘๓	โครงการปฏิวัติ Asphaltic Concrete หมู่ ๑๙ ภายใน	เพื่อการคมนาคม ที่สะดวกและ รวดเร็วในการ สัญจร	ถนน Asphaltic Concrete ร้าง ๕ เมตร ยาว ๓,๐๐๐ เมตร หรือ ตาม แบบอบต.กำหนด	-	๒,๙๙๙,๐๐๐	๒,๙๙๙,๐๐๐	๒,๙๙๙,๐๐๐	๒,๙๙๙,๐๐๐	ความยาวของ ถนนลาดยาง	ประชาชนผู้ใช้ เส้นทางได้รับความ สะดวกรวดเร็วใน การสัญจร	กองช่าง

	หมู่บ้าน										
๗๘๔	ก่อสร้างรั้ว รอบหนองน้ำ เสม็ด หมู่ ๑๙	เพื่อป้องกันสัตว์รัง ในสระน้ำ/เพื่อ ป้องกันอุบัติเหตุ	รั้วลวดหนาม/คส. รอบหนองน้ำ	-	๒๐๐,๐๐๐	๒๐๐,๐๐๐	๒๐๐,๐๐๐	๒๐๐,๐๐๐	รั้วรอบหนอง น้ำ	ประชาชนผู้ใช้ เส้นทางได้รับความ สะดวกรวดเร็วใน การสัญจร	กองช่าง
๗๘๕	ก่อสร้างรั้ว รอบหนองน้ำ โคกนาสาม หมู่ ๑๙	เพื่อป้องกันสัตว์รัง ในสระน้ำ/เพื่อ ป้องกันอุบัติเหตุ	รั้วลวดหนามรอบหนองน้ำ	-	๒๐๐,๐๐๐	๒๐๐,๐๐๐	๒๐๐,๐๐๐	๒๐๐,๐๐๐	รั้วรอบหนอง น้ำ	ประชาชนผู้ใช้ เส้นทางได้รับความ สะดวกรวดเร็วใน การสัญจร	กองช่าง
๗๘๖	โครงการ ก่อสร้างวาง ท่อระบายน้ำ หมู่ ๑๙ หนองเสม็ด	เพื่อแก้ไขปัญหา น้ำท่วมขัง บ้านเรือนของ ประชาชน/การ ระบายน้ำ	ท่อระบายน้ำตามแบบ อบต.กำหนด	-	๕๐,๐๐๐	๕๐,๐๐๐	๕๐,๐๐๐	๕๐,๐๐๐	จำนวนของ ท่อระบายน้ำ	น้ำไม่ท่วมขังพื้นที่ บ้านเรือนของ ประชาชน/การ ระบายน้ำสะดวก รวดเร็วขึ้น	กองช่าง
๗๘๗	โครงการ ก่อสร้างถนน คสล. หมู่ ๑๙ รอบสระน้ำ หนองนาสาม	เพื่อการคมนาคม ที่สะดวกและ รวดเร็วในการ สัญจร	ถนนคสล. กว้าง ๔ เมตร ยาว ๒๐๐ เมตร หรือ ตามแบบ อบต. กำหนด	-	๓๙๐,๐๐๐	๓๙๐,๐๐๐	๓๙๐,๐๐๐	๓๙๐,๐๐๐	ความยาวของ ถนน คสล.	ประชาชนผู้ใช้ เส้นทางได้รับความ สะดวกรวดเร็วใน การสัญจร	กองช่าง
๗๘๘	โครงการ เสริมผิว Asphaltic Concrete ภายใน หมู่บ้าน หมู่ ๒	เพื่อการคมนาคม ที่สะดวกและ รวดเร็วในการ สัญจร	ถนน Asphaltic Concrete กว้าง ๖ เมตร ยาว ๘๐๐ หรือ ตามแบบ อบต. กำหนด	-	๕๐๐,๐๐๐	๕๐๐,๐๐๐	๕๐๐,๐๐๐	๕๐๐,๐๐๐	ความยาวของ ถนนลาดยาง	ประชาชนผู้ใช้ เส้นทางได้รับความ สะดวกรวดเร็วใน การสัญจร	กองช่าง
๗๘๙	โครงการ ก่อสร้างถนน คสล. หมู่ ๗ ซอยรวมใจ	เพื่อการคมนาคม ที่สะดวกและ รวดเร็วในการ สัญจร	ถนนคสล. กว้าง ๕ เมตร ยาว ๕๐ เมตร หรือ ตามแบบ อบต. กำหนด	-	๖๐,๐๐๐	๖๐,๐๐๐	๖๐,๐๐๐	๖๐,๐๐๐	ความยาวของ ถนน คสล.	ประชาชนผู้ใช้ เส้นทางได้รับความ สะดวกรวดเร็วใน การสัญจร	กองช่าง
๗๙๐	โครงการ เสริมผิว Asphaltic Concrete ภายใน หมู่บ้าน หมู่ ๑๓ ซอยรวม	เพื่อการคมนาคม ที่สะดวกและ รวดเร็วในการ สัญจร	ถนน Asphaltic Concrete กว้าง ๕ เมตร ยาว ๒๐๐ หรือ ตามแบบ อบต. กำหนด	-	๔๐๐,๐๐๐	๔๐๐,๐๐๐	๔๐๐,๐๐๐	๔๐๐,๐๐๐	ความยาวของ ถนนลาดยาง	ประชาชนผู้ใช้ เส้นทางได้รับความ สะดวกรวดเร็วใน การสัญจร	กองช่าง

	ก่อสร้างถนน คสล.หมู่ ๑๖ ซอยร่วมใจ	ที่สะดวกและ รวดเร็วในการ สัญจร	เมตร หรือ ตามแบบ อบต.กำหนด						ถนน คสล.	เส้นทางได้รับความ สะดวกรวดเร็วใน การสัญจร	
๗๙๙	โครงการ ก่อสร้างถนน คสล.หมู่ ๒ - หมู่ ๑๘	เพื่อการคมนาคม ที่สะดวกและ รวดเร็วในการ สัญจร	ถนนคสล.กว้าง ๕ เมตร ยาว ๑,๒๐๐ เมตร หรือ ตามแบบ อบต.กำหนด	-	๙๙๐,๐๐๐	๙๙๐,๐๐๐	๙๙๐,๐๐๐	๙๙๐,๐๐๐	ความยาวของ ถนน คสล.	ประชาชนผู้ใช้ เส้นทางได้รับความ สะดวกรวดเร็วใน การสัญจร	กองช่าง
๘๐๐	โครงการ ขยายไหล่ทาง ถนน คสล. หมู่ ๒ - หมู่ ๓	เพื่อการคมนาคม ที่สะดวกและ รวดเร็วในการ สัญจร	ถนนคสล.กว้าง ๖ เมตร ยาว ๑,๒๐๐ เมตร หรือ ตามแบบ อบต.กำหนด	-	๑,๐๙๐,๐๐๐	๑,๐๙๐,๐๐๐	๑,๐๙๐,๐๐๐	๑,๐๙๐,๐๐๐	ความยาวของ ถนน คสล.	ประชาชนผู้ใช้ เส้นทางได้รับความ สะดวกรวดเร็วใน การสัญจร	กองช่าง
๘๐๑	โครงการ ก่อสร้างถนน ลาดยางหมู่ ๒ - หมู่ ๑๘	เพื่อการคมนาคม ที่สะดวกและ รวดเร็วในการ สัญจร	ถนนคสล.กว้าง ๕ เมตร ยาว ๑,๒๐๐ เมตร หรือ ตามแบบ อบต.กำหนด	-	๑,๙๙๐,๐๐๐	๑,๙๙๐,๐๐๐	๑,๙๙๐,๐๐๐	๑,๙๙๐,๐๐๐	ความยาวของ ถนน คสล.	ประชาชนผู้ใช้ เส้นทางได้รับความ สะดวกรวดเร็วใน การสัญจร	กองช่าง
๘๐๒	โครงการ ขยายไหล่ทาง ถนน ลาดยาง หมู่ ๒ - หมู่ ๓	เพื่อการคมนาคม ที่สะดวกและ รวดเร็วในการ สัญจร	ถนนคสล.กว้าง ๖ เมตร ยาว ๑,๒๐๐ เมตร หรือ ตามแบบ อบต.กำหนด	-	๒,๑๙๐,๐๐๐	๒,๑๙๐,๐๐๐	๒,๑๙๐,๐๐๐	๒,๑๙๐,๐๐๐	ความยาวของ ถนน คสล.	ประชาชนผู้ใช้ เส้นทางได้รับความ สะดวกรวดเร็วใน การสัญจร	กองช่าง
๘๐๓	โครงการงาน วางท่อระบาย น้ำ คสล. พร้อมบ่อพัก และขยายผิว จราจร คอนกรีต (ซอยร.ร.บ้าน นาบัว)	เพื่อการคมนาคม ที่สะดวกและ รวดเร็วในการ สัญจร	ถนนคสล.กว้าง ๔ เมตร ยาว ๑,๒๐๐ เมตร หรือ ตามแบบ อบต.กำหนด	๔๐๐,๐๐๐	๔๐๐,๐๐๐	๔๐๐,๐๐๐	๔๐๐,๐๐๐	๔๐๐,๐๐๐	ความยาวของ ถนน คสล.	ประชาชนผู้ใช้ เส้นทางได้รับความ สะดวกรวดเร็วใน การสัญจร	กองช่าง
๘๐๔	โครงการ ก่อสร้างถนน คสล.หมู่ ๕ ซอยหนองติม ประชาชื่น	เพื่อการคมนาคม ที่สะดวกและ รวดเร็วในการ สัญจร	ถนนคสล.กว้าง ๕ เมตร ยาว ๒๐๐ เมตร หรือ ตามแบบ อบต.กำหนด	-	๑๐๐,๐๐๐	๑๐๐,๐๐๐	๑๐๐,๐๐๐	๑๐๐,๐๐๐	ความยาวของ ถนน คสล.	ประชาชนผู้ใช้ เส้นทางได้รับความ สะดวกรวดเร็วใน การสัญจร	กองช่าง
๘๐๕	โครงการ	เพื่อการคมนาคม	ถนนคสล.กว้าง ๔ เมตร ยาว ๒๐๐	-	๑๕๐,๐๐๐	๑๕๐,๐๐๐	๑๕๐,๐๐๐	๑๕๐,๐๐๐	ความยาวของ	ประชาชนผู้ใช้	กองช่าง

	ก่อสร้างถนน คสล.หมู่ ๑๘ ซอยยายเกิด	ที่สะดวกและ รวดเร็วในการ สัญจร	เมตร หรือ ตามแบบ อนุมัติ.กำหนด						ถนน คสล.	เส้นทางได้รับความ สะดวกรวดเร็วใน การสัญจร	
๘๐๖	โครงการ ก่อสร้างถนน คสล.หมู่ ๘ (หนองปิ่นบัว- โคกสะอาด	เพื่อการคมนาคม ที่สะดวกและ รวดเร็วในการ สัญจร	ถนนคสล.กว้าง ๕ เมตร ยาว ๒๐๐ เมตร หรือ ตามแบบ อนุมัติ.กำหนด	-	๕๐๐,๐๐๐	๕๐๐,๐๐๐	๕๐๐,๐๐๐	๕๐๐,๐๐๐	ความยาวของ ถนน คสล.	ประชาชนผู้ใช้ เส้นทางได้รับความ สะดวกรวดเร็วใน การสัญจร	กองช่าง
๘๐๗	โครงการ ก่อสร้าง ระบบกรอง น้ำผิวดิน ม. ๑๔	เพื่อให้ประชากร ในหมู่บ้านได้รับ น้ำสะอาดในการ บริโภค	ระบบประปาหมู่บ้าน	-	๙๙๙,๐๐๐	๙๙๙,๐๐๐	๙๙๙,๐๐๐	๙๙๙,๐๐๐	ร้อยละของ ครัวเรือนที่ ได้รับ ประโยชน์	ประชาชนผู้ใช้ เส้นทางได้รับความ สะดวกรวดเร็วใน การสัญจร	กองช่าง
๘๐๘	โครงการ ก่อสร้าง หลังคารอบ สระว่ายน้ำ ศูนย์การ เรียนรู้กีฬา นันทนาการ ตำบลนาบัว ม.๑	เพื่อให้ศาลาอยู่ใน สภาพสมบูรณ์ใช้ งานได้ตลอดเวลา	หลังคาสระว่ายน้ำ	-	๓๐๐,๐๐๐	๓๐๐,๐๐๐	๓๐๐,๐๐๐	๓๐๐,๐๐๐	หลังคาสระ ว่ายน้ำ	ประชาชนได้รับ ความสะดวกจาก หลังคาสระว่ายน้ำ	กองช่าง
๘๐๙	โครงการ ก่อสร้าง ปรับปรุง อาคารร้านค้า ม.๑	เพื่อให้มีอาคารที่ ใช้ประโยชน์สูงสุด	ปรับปรุงอาคารร้านค้าให้อยู่ในสภาพ สมบูรณ์พร้อมใช้งานได้ตลอดเวลา	-	๓๐๐,๐๐๐	๓๐๐,๐๐๐	๓๐๐,๐๐๐	๓๐๐,๐๐๐	จำนวน ที่ ได้รับการ พัฒนา	มีอาคารร้านค้าที่อยู่ ในสภาพสมบูรณ์ สวยงามพร้อมใช้ งานสามารถสร้าง บรรยากาศพนักงาน มีอุปกรณ์ทางการ ปฏิบัติงาน	กองช่าง
๘๑๐	โครงการ ขยายเขตปัก ไฟฟ้า ม.๒ ซอยนาเสือก พัฒนา๘	เพื่อขยายเขต ไฟฟ้าให้กับ ประชาชน	มีกระแสไฟฟ้าความดันต่ำใช้ทุก ครัวเรือน	๒๐๐,๐๐๐	๒๐๐,๐๐๐	๒๐๐,๐๐๐	๒๐๐,๐๐๐	๒๐๐,๐๐๐	ร้อยละของ ครัวเรือนที่ ได้รับการ ขยายเขต	ประชาชนได้รับ ความสะดวกสบาย และปลอดภัยใน ชีวิตและทรัพย์สิน จากการขยายเขต ไฟฟ้า	กองช่าง
๘๑๑	โครงการ	เพื่อขยายเขต	มีกระแสไฟฟ้าความดันต่ำใช้ทุก	๒๐๐,๐๐๐	๒๐๐,๐๐๐	๒๐๐,๐๐๐	๒๐๐,๐๐๐	๒๐๐,๐๐๐	ร้อยละของ	ประชาชนได้รับ	กองช่าง

	ขยายเขตปักไฟฟ้า ม.๘ ซอยดีอกเตอร์	ไฟฟ้าให้กับประชาชน	ครัวเรือน						ครัวเรือนที่ได้รับการขยายเขต	ความสะดวกสบายและปลอดภัยในชีวิตและทรัพย์สินจากการขยายเขตไฟฟ้า	
๘๑๒	โครงการขยายเขตปักไฟฟ้า ม.๑๒ ซอยบ้านนายสหรัฐ	เพื่อขยายเขตไฟฟ้าให้กับประชาชน	มีกระแสไฟฟ้าความดันต่ำใช้ทุกครัวเรือน	๒๐๐,๐๐๐	๒๐๐,๐๐๐	๒๐๐,๐๐๐	๒๐๐,๐๐๐	๒๐๐,๐๐๐	ร้อยละของครัวเรือนที่ได้รับการขยายเขต	ประชาชนได้รับความสะดวกสบายและปลอดภัยในชีวิตและทรัพย์สินจากการขยายเขตไฟฟ้า	กองช่าง
๘๑๓	โครงการวางท่อระบายน้ำ หมู่ ๒ โกลี ประปาโคกกระดาน	เพื่อป้องกันน้ำท่วม/น้ำท่วมขัง	วางท่อระบายน้ำ ตามแบบ อบต. กำหนด	๑๐๐,๐๐๐	๑๐๐,๐๐๐	๑๐๐,๐๐๐	๑๐๐,๐๐๐	๑๐๐,๐๐๐	ท่อระบายน้ำ	ประชาชนได้รับความสะดวก	กองช่าง
๘๑๔	โครงการก่อสร้างถนน คสล.หมู่ ๒ ซอยไปรสะเกตั้ง	เพื่อการคมนาคมที่สะดวกและรวดเร็วในการสัญจร	ถนนคสล.กว้าง ๔ เมตร ยาว เมตร หรือ ตามแบบ อบต.กำหนด	๑๐๐,๐๐๐	๑๐๐,๐๐๐	๑๐๐,๐๐๐	๑๐๐,๐๐๐	๑๐๐,๐๐๐	ความยาวของถนน คสล.	ประชาชนผู้ใช้เส้นทางได้รับความสะดวกรวดเร็วในการสัญจร	กองช่าง
๘๑๕	โครงการขยายเขตปักไฟฟ้า ม.๑๘ ซอยโคกโคก ๑	เพื่อขยายเขตไฟฟ้าให้กับประชาชน	มีกระแสไฟฟ้าความดันต่ำใช้ทุกครัวเรือน	๒๐๐,๐๐๐	๒๐๐,๐๐๐	๒๐๐,๐๐๐	๒๐๐,๐๐๐	๒๐๐,๐๐๐	ร้อยละของครัวเรือนที่ได้รับการขยายเขต	ประชาชนได้รับความสะดวกสบายและปลอดภัยในชีวิตและทรัพย์สินจากการขยายเขตไฟฟ้า	กองช่าง

รายละเอียดโครงการพัฒนา
แผนพัฒนาท้องถิ่นสี่ปี (พ.ศ.๒๕๖๑ - ๒๕๖๕)
สำหรับ องค์กรปกครองส่วนท้องถิ่นดำเนินการ

องค์การบริหารส่วนตำบลนาบัว อำเภอเมืองสุรินทร์ จังหวัดสุรินทร์

ก. ยุทธศาสตร์จังหวัดที่ ๒ การพัฒนาความสามารถในการแข่งขันทางเศรษฐกิจ การค้า การลงทุน และท่องเที่ยว

ข. ยุทธศาสตร์การพัฒนาขององค์กรปกครองส่วนท้องถิ่นในเขตจังหวัด ยุทธศาสตร์ที่ ๒ การส่งเสริมและพัฒนาศักยภาพด้านเศรษฐกิจเพื่อการแข่งขัน

๒. ยุทธศาสตร์ ด้านโครงสร้างพื้นฐาน และระบบสาธารณูปโภค สาธารณูปการ

๑.๒ แผนงานการรักษาความสงบภายใน

ที่	โครงการ	วัตถุประสงค์	เป้าหมาย (ผลผลิตของ โครงการ)	งบประมาณและที่ผ่านมา					ตัวชี้วัด (KPI)	ผลที่คาดว่าจะ ได้รับ	หน่วยงาน รับผิดชอบ หลัก
				๒๕๖๑ (บาท)	๒๕๖๒ (บาท)	๒๕๖๓ (บาท)	๒๕๖๔ (บาท)	๒๕๖๕ (บาท)			
๑	โครงการจัดซื้อป้าย สัญญาณจราจร/ ไฟสัญญาณจราจร	เพื่อป้องกันใน การลดอุบัติเหตุ และอำนวยความสะดวก สะดวกให้ชุมชน	ป้ายสัญญาณจราจร/ ไฟสัญญาณจราจร/ เครื่องหมาย สัญญาณจราจรต่างๆ ฯลฯตามแบบ อบต.	๓๐,๐๐๐	๓๐,๐๐๐	๓๐,๐๐๐	๓๐,๐๐๐	๓๐,๐๐๐	ป้ายสัญญาณ/ ไฟสัญญาณ	ประชาชนผู้ใช้เส้นทางทั้งหมด ได้รับความสะดวกรวดเร็วใน การสัญจร	กองช่าง
๒	โครงการงาน ประชาสัมพันธ์ด้าน จราจร	เพื่อประชาสัมพันธ์ ให้ประชาชน ได้ตระหนัก ถึงโทษและผล ของอุบัติเหตุ	จัดการประชาสัมพันธ์ ต่างๆ เช่น การติด ประกาศและรณรงค์ เสียงตามสาย	๑๕,๐๐๐	๑๕,๐๐๐	๑๕,๐๐๐	๑๕,๐๐๐	๑๕,๐๐๐	จำนวน หมู่บ้านที่ได้รับ การพัฒนา	ความเสียหายต่อชีวิตและ ทรัพย์สินของประชาชนลด น้อยลง	กองช่าง
๓	โครงการอบรมและ พัฒนาด้านจราจร	เพื่อให้ประชาชน ได้ทราบถึงวิธี การใช้รถและกฎ จราจรต่างๆ อย่างถูกต้อง	จัดอบรมให้ประชาชน ในตำบลนาบัว ทั้ง ๑๙ หมู่ ให้ทราบถึง วิธีการใช้รถและถนน	๒๐,๐๐๐	๒๐,๐๐๐	๒๐,๐๐๐	๒๐,๐๐๐	๒๐,๐๐๐	จำนวน ประชาชน ผู้เข้าร่วม	ความเสียหายต่อชีวิตและ ทรัพย์สินของประชาชนลด น้อยลง	สำนักปลัด สภ.สวาย
๔	โครงการ เพิ่ม กระจกส่องทาง ตามโค้งในหมู่บ้าน หมู่ ๗	เพื่อป้องกันใน การลดอุบัติเหตุ และอำนวยความสะดวก สะดวกให้ชุมชน	ป้ายสัญญาณจราจร/ ไฟสัญญาณจราจร/ เครื่องหมายสัญญาณ จราจรต่างๆ ฯลฯตาม แบบอบต.	๒๐,๐๐๐	๒๐,๐๐๐	๒๐,๐๐๐	๒๐,๐๐๐	๒๐,๐๐๐	จำนวนของ กระจกส่อง ทาง	ประชาชนผู้ใช้เส้นทางทั้งหมด ได้รับความสะดวกรวดเร็วใน การสัญจร	กองช่าง
๕	โครงการ สัญญาณ ไฟกระพริบ/ กระจกส่องทาง	เพื่อป้องกันใน การลดอุบัติเหตุ และอำนวยความสะดวก	ป้ายสัญญาณจราจร/ ไฟสัญญาณจราจร/ เครื่องหมายสัญญาณ	๓๐,๐๐๐	๓๐,๐๐๐	๓๐,๐๐๐	๓๐,๐๐๐	๓๐,๐๐๐	จำนวนของ สัญญาณไฟ กระพริบ/ กระจกส่องทาง	ประชาชนผู้ใช้เส้นทางทั้งหมด ได้รับความสะดวกรวดเร็วใน การสัญจร	กองช่าง

			แบบอบต.								
๑๓	โครงการติดตั้งระบบไฟฟ้าศูนย์การเรียนรู้กีฬา นันทนาการ หมู่ ๑	เพื่ออำนวยความสะดวกให้ประชาชน ผู้ใช้บริการศูนย์การเรียนรู้กีฬานันทนาการ	ระบบไฟฟ้า ต่างๆ าลา ตามมาตรฐาน หรือตามแบบอบต.	๒,๐๐๐,๐๐๐	๒,๐๐๐,๐๐๐	๒,๐๐๐,๐๐๐	๒,๐๐๐,๐๐๐	๒,๐๐๐,๐๐๐	ระบบไฟฟ้า	ประชาชนผู้ใช้เส้นทางทั้งหมด ได้รับความสะดวกในการใช้ บริการศูนย์การเรียนรู้กีฬานันทนาการ	กองช่าง
๑๔	โครงการติดตั้งกระจกส่องทาง หมู่ ๘ แยกมูมวัดทิศเหนือ	เพื่อป้องกันการเกิดอุบัติเหตุและอำนวยความสะดวกให้ชุมชน	ป้ายสัญญาณจราจร/ ไฟสัญญาณจราจร/ เครื่องหมายสัญญาณจราจรต่างๆตามแบบ อบต.กำหนด	-	๕๐,๐๐๐	๕๐,๐๐๐	๕๐,๐๐๐	๕๐,๐๐๐	จำนวนกระจกส่องทาง	ประชาชนผู้ใช้เส้นทางได้รับความสะดวกในการสัญจร	กองช่าง
๑๕	โครงการติดตั้งกล่องวงจรปิดหมู่ ๑๒ ทางเข้า-ออกหมู่บ้าน	เพื่อป้องกันความปลอดภัยในชีวิต และทรัพย์สิน ของของชุมชน	ติดตั้งกล่องวงจรปิด ในหมู่บ้าน	-	๑๐๐,๐๐๐	๑๐๐,๐๐๐	๑๐๐,๐๐๐	๑๐๐,๐๐๐	จำนวนกล่องวงจรปิด	ประชาชนในชุมชนได้รับความปลอดภัยในชีวิตและทรัพย์สิน	กองช่าง
๑๖	โครงการติดตั้งสัญญาณไฟกระพริบแยกสโน หมู่ ๑๓	เพื่อป้องกันการเกิดอุบัติเหตุและอำนวยความสะดวกให้ชุมชน	ป้ายสัญญาณจราจร/ ไฟสัญญาณจราจร/ เครื่องหมายสัญญาณจราจรต่างๆตามแบบ อบต.กำหนด	-	๘๐,๐๐๐	๘๐,๐๐๐	๘๐,๐๐๐	๘๐,๐๐๐	จำนวนกระจกส่องทาง	ประชาชนผู้ใช้เส้นทางได้รับความสะดวกในการสัญจร	กองช่าง
๑๗	โครงการติดตั้งกล่องวงจรปิดหมู่ ๑๘ ภายในหมู่บ้าน	เพื่อป้องกันความปลอดภัยในชีวิต และทรัพย์สิน ของของชุมชน	ติดตั้งกล่องวงจรปิด ในหมู่บ้าน	-	๑๕๐,๐๐๐	๑๕๐,๐๐๐	๑๕๐,๐๐๐	๑๕๐,๐๐๐	จำนวนกล่องวงจรปิด	ประชาชนในชุมชนได้รับความปลอดภัยในชีวิตและทรัพย์สิน	กองช่าง
๑๘	โครงการติดตั้งกล่องวงจรปิด	เพื่อความปลอดภัยในชีวิต และทรัพย์สิน	ติดตั้งกล่องวงจรปิด ในเขตที่ทำการ อบต. ศพด. ศูนย์อินเตอร์เน็ตตำบล ศูนย์การเรียนรู้ ศูนย์จำหน่ายสินค้าชุมชน าลา ตามแบบ อบต.	-	๑๐๐,๐๐๐	๑๐๐,๐๐๐	๑๐๐,๐๐๐	๑๐๐,๐๐๐	กล่องวงจรปิด	ความสูญเสียในชีวิตและทรัพย์สินลดน้อยลง	สำนักปลัด
๑๙	โครงการจัดซื้อเครื่องสแกนลายนิ้วมือ	เพื่อใช้ในการปฏิบัติราชการ	จัดซื้อเครื่องสแกนลายนิ้วมือ ตามแบบ อบต.	๑๐,๐๐๐	๑๐,๐๐๐	๑๐,๐๐๐	๑๐,๐๐๐	๑๐,๐๐๐	เครื่องสแกนลายนิ้วมือ	การบริหารราชการเกิดประโยชน์สูงสุด	สำนักปลัด

๒๑	โครงการจัดซื้อ เครื่องอ่านบัตร อเนกประสงค์	เพื่อใช้ในการ ปฏิบัติราชการ	จัดซื้อเครื่องอ่านบัตร อเนกประสงค์ตาม แบบ อบต.	๑๐,๐๐๐	๑๐,๐๐๐	๑๐,๐๐๐	๑๐,๐๐๐	๑๐,๐๐๐	เครื่องอ่าน บัตร อเนกประสงค์	การบริหารราชการเกิด ประโยชน์สูงสุด	สำนักปลัด
----	--	--------------------------------	--	--------	--------	--------	--------	--------	------------------------------------	---------------------------------------	-----------

รายละเอียดโครงการพัฒนา

แผนพัฒนาท้องถิ่นสี่ปี (พ.ศ.๒๕๖๑ - ๒๕๖๔)

สำหรับ องค์กรปกครองส่วนท้องถิ่นดำเนินการ

องค์การบริหารส่วนตำบลนาบัว อำเภอเมืองสุรินทร์ จังหวัดสุรินทร์

ก. ยุทธศาสตร์จังหวัดที่ ๒ การพัฒนาความสามารถในการแข่งขันทางเศรษฐกิจ การค้า การลงทุน และท่องเที่ยว

ข. ยุทธศาสตร์การพัฒนาขององค์กรปกครองส่วนท้องถิ่นในเขตจังหวัด ยุทธศาสตร์ที่ ๒ การส่งเสริมและพัฒนาศักยภาพด้านเศรษฐกิจเพื่อการแข่งขัน

๑. ยุทธศาสตร์ ด้านโครงสร้างพื้นฐาน และระบบสาธารณูปโภค สาธารณูปการ

๑.๒ แผนงานการเกษตร

ที่	โครงการ	วัตถุประสงค์	เป้าหมาย (ผลผลิตของ โครงการ)	งบประมาณและที่ผ่านมา					ตัวชี้วัด (KPI)	ผลที่คาดว่าจะ ได้รับ	หน่วยงาน รับผิดชอบ หลัก
				๒๕๖๑ (บาท)	๒๕๖๒ (บาท)	๒๕๖๓ (บาท)	๒๕๖๔ (บาท)	๒๕๖๕ (บาท)			
๑	โครงการฝายน้ำล้น หมู่ ๑	เพื่อเก็บกักน้ำ สำหรับใช้ใน การเกษตรในฤดู ขาดน้ำ	ฝายน้ำล้น ตาม แบบ อบต.	๑๕๐,๐๐๐	๑๕๐,๐๐๐	๑๕๐,๐๐๐	๑๕๐,๐๐๐	๑๕๐,๐๐๐	ฝายน้ำล้น	ประชาชนและเกษตรกรมีน้ำไว้ ใช้ในการอุปโภคในยามขาด แคลนน้ำ	กองช่าง
๒	โครงการขุดลอก หนองน้ำ หมู่ ๑(หนองกก)	เพื่อเก็บกักน้ำ สำหรับใช้ใน การเกษตรในฤดู ขาดน้ำ	ขุดลอกหนองขนาด กว้างเฉลี่ย ๕ ม. ยาวเฉลี่ย ๑,๐๐๐ ม. ลึกเฉลี่ย ๓ ม. หรือตามแบบ อบต.	๑๕๐,๐๐๐	๑๕๐,๐๐๐	๑๕๐,๐๐๐	๑๕๐,๐๐๐	๑๕๐,๐๐๐	หนองน้ำ	ประชาชนและเกษตรกรมีน้ำไว้ ใช้ในการอุปโภคในยามขาด แคลนน้ำ	กองช่าง
๓	โครงการขุดลอก สระน้ำ หมู่ ๑ (สระน้ำตลแอม)	เพื่อเก็บกักน้ำ สำหรับใช้ใน การเกษตรในฤดู ขาดน้ำ	ขุดลอกสระน้ำ ขนาดกว้างเฉลี่ย ๕ ม. ยาวเฉลี่ย ๑,๐๐๐ ม. ลึก เฉลี่ย ๓ ม. หรือ ตามแบบ อบต.	๑๕๐,๐๐๐	๑๕๐,๐๐๐	๑๕๐,๐๐๐	๑๕๐,๐๐๐	๑๕๐,๐๐๐	สระน้ำ	ประชาชนและเกษตรกรมีน้ำไว้ ใช้ในการอุปโภคในยามขาด แคลนน้ำ	กองช่าง
๔	โครงการขุดลอกลำ ห้วย หมู่ที่ ๑ (ทิศเหนือหมู่บ้าน)	เพื่อเก็บกักน้ำ สำหรับใช้ในการ อุปโภคและบริโภค	ขุดลอกลำห้วย ตามแบบ อบต.	๑๕๐,๐๐๐	๑๕๐,๐๐๐	๑๕๐,๐๐๐	๑๕๐,๐๐๐	๑๕๐,๐๐๐	ลำห้วย	ประชาชนและเกษตรกรมีน้ำไว้ ใช้ในการอุปโภคในยามขาด แคลนน้ำ	กองช่าง
๕	โครงการขุดลอก หนองน้ำ หมู่ ๑ (หนองตระแสง)	เพื่อเก็บกักน้ำ สำหรับใช้ใน การเกษตรในฤดู ขาดน้ำ	ขุดลอกหนองขนาด กว้างเฉลี่ย ๕ ม. ยาวเฉลี่ย ๑,๐๐๐ ม. ลึกเฉลี่ย ๓ ม. หรือตามแบบ อบต.	๑๕๐,๐๐๐	๑๕๐,๐๐๐	๑๕๐,๐๐๐	๑๕๐,๐๐๐	๑๕๐,๐๐๐	หนองน้ำ	ประชาชนและเกษตรกรมีน้ำไว้ ใช้ในการอุปโภคในยามขาด แคลนน้ำ	กองช่าง
๖	โครงการขุดลอกลำ ห้วย หมู่ ๒(คลอง ห้วยใหม่)	เพื่อเก็บกักน้ำ สำหรับใช้ใน การเกษตรในฤดู ขาดน้ำ	ขุดลอกลำห้วย ขนาดกว้างเฉลี่ย ๕ ม. ยาวเฉลี่ย ๑,๐๐๐ ม. ลึก เฉลี่ย ๓ ม. (ตาม	๑๕๐,๐๐๐	๑๕๐,๐๐๐	๑๕๐,๐๐๐	๑๕๐,๐๐๐	๑๕๐,๐๐๐	ลำห้วย	ประชาชนและเกษตรกรมีน้ำไว้ ใช้ในการอุปโภคในยามขาด แคลนน้ำ	กองช่าง

๑๔	โครงการขุดร่องน้ำ หมู่ ๔ (เข้าบ่อตายอง)	เพื่อผันน้ำให้แก่เกษตรกรในการทำการเกษตรและปลูกสัตว์	ขุดร่องน้ำ ตามแบบ อบต.	๒๐๐,๐๐๐	๒๐๐,๐๐๐	๒๐๐,๐๐๐	๒๐๐,๐๐๐	๒๐๐,๐๐๐	ร่องน้ำ	ประชาชนและเกษตรกรมีน้ำไว้ใช้ในการอุปโภค	กองช่าง
๑๕	โครงการขุดลอกลำห้วย หมู่ ๔(ละหุ่ง - ชับฉลิก)	เพื่อเก็บกักน้ำสำหรับใช้ในการเกษตรในฤดูขาดน้ำ	ขุดลอกลำห้วยตามแบบ อบต.	๑๐๐,๐๐๐	๑๐๐,๐๐๐	๑๐๐,๐๐๐	๑๐๐,๐๐๐	๑๐๐,๐๐๐	ลำห้วย	ประชาชนและเกษตรกรมีน้ำไว้ใช้ในการอุปโภคในยามขาดแคลนน้ำ	กองช่าง
๑๖	โครงการขุดลอกลำห้วย หมู่ ๕(ลำห้วยสมอ)	เพื่อเก็บกักน้ำสำหรับใช้ในการเกษตรในฤดูขาดน้ำ	ขุดลอกลำห้วยขนาดกว้างเฉลี่ย ๕ ม. ยาวเฉลี่ย ๑,๐๐๐ ม. ลึกเฉลี่ย ๓ ม.ตามแบบ อบต.	๑๕๐,๐๐๐	๑๕๐,๐๐๐	๑๕๐,๐๐๐	๑๕๐,๐๐๐	๑๕๐,๐๐๐	ลำห้วย	ประชาชนและเกษตรกรมีน้ำไว้ใช้ในการอุปโภคในยามขาดแคลนน้ำ	กองช่าง
๑๗	โครงการขุดลอกหนองน้ำ หมู่ ๕(หนองปะเดา)	เพื่อเก็บกักน้ำสำหรับใช้ในการเกษตรในฤดูขาดน้ำ	ขุดลอกหนองน้ำขนาดกว้างเฉลี่ย ๕ ม. ยาวเฉลี่ย ๑,๐๐๐ ม. ลึกเฉลี่ย ๓ ม. (ตามแบบ อบต.)	๑๕๐,๐๐๐	๑๕๐,๐๐๐	๑๕๐,๐๐๐	๑๕๐,๐๐๐	๑๕๐,๐๐๐	หนองน้ำ	ประชาชนและเกษตรกรมีน้ำไว้ใช้ในการอุปโภคในยามขาดแคลนน้ำ	กองช่าง
๑๘	โครงการขุดลอกหนองน้ำ หมู่ ๕	เพื่อเก็บกักน้ำสำหรับใช้ในการเกษตรในฤดูขาดน้ำ	ขุดลอกหนองน้ำขนาดกว้างเฉลี่ย ๕ ม. ยาวเฉลี่ย ๑,๐๐๐ ม. ลึกเฉลี่ย ๓ ม. (ตามแบบ อบต.)	๑๕๐,๐๐๐	๑๕๐,๐๐๐	๑๕๐,๐๐๐	๑๕๐,๐๐๐	๑๕๐,๐๐๐	หนองน้ำ	ประชาชนและเกษตรกรมีน้ำไว้ใช้ในการอุปโภคในยามขาดแคลนน้ำ	กองช่าง
๑๙	โครงการขุดลอกลำห้วย หมู่ ๕(นาเสือก - ปะปูล)	เพื่อเก็บกักน้ำสำหรับใช้ในการเกษตรในฤดูขาดน้ำ	ขุดลอกลำห้วยขนาดกว้างเฉลี่ย ๕ ม. ยาวเฉลี่ย ๑,๐๐๐ ม. ลึกเฉลี่ย ๓ ม. ตามแบบ อบต.	๑๕๐,๐๐๐	๑๕๐,๐๐๐	๑๕๐,๐๐๐	๑๕๐,๐๐๐	๑๕๐,๐๐๐	ลำห้วย	ประชาชนและเกษตรกรมีน้ำไว้ใช้ในการอุปโภคในยามขาดแคลนน้ำ	กองช่าง
๒๐	โครงการขุดบ่อบาดาลภายใน หมู่ ๕	เพื่อเก็บกักน้ำสำหรับใช้ในการเกษตรในฤดูขาดน้ำ	บ่อบาดาล ภายในหมู่ ๒ ตามแบบมาตรฐาน กรมทรัพยากรและสิ่งแวดล้อม	๑๐๐,๐๐๐	๑๐๐,๐๐๐	๑๐๐,๐๐๐	๑๐๐,๐๐๐	๑๐๐,๐๐๐	บ่อบาดาล	ประชาชนและเกษตรกรมีน้ำไว้ใช้ในการอุปโภคในยามขาดแคลนน้ำ	กองช่าง

	หมู่บ้าน หมู่ ๑๐	การเกษตรในฤดู ขาดน้ำ	ม. ยาวเฉลี่ย ๑,๐๐๐ ม. ลีกร เฉลี่ย ๓ ม.(ตาม แบบ อบต.)							แคลนน้ำ	
๒๙	โครงการขุดลอกลำ ห้วย หมู่ ๑๐ (บุ ฤณี)	เพื่อเก็บกักน้ำ สำหรับใช้ในการ เกษตรในฤดู ขาดน้ำ	ขุดลอกลำห้วย ขนาดกว้างเฉลี่ย ๕ ม. ยาวเฉลี่ย ๑,๐๐๐ ม. ลีกร เฉลี่ย ๓ ม. ตาม แบบ อบต.	๑๕๐,๐๐๐	๑๕๐,๐๐๐	๑๕๐,๐๐๐	๑๕๐,๐๐๐	๑๕๐,๐๐๐	ลำห้วย	ประชาชนและเกษตรกรมีน้ำไว้ ใช้ในการอุปโภคในยามขาด แคลนน้ำ	กองช่าง
๓๐	โครงการคลองส่ง น้ำ คสล./ท่อส่ง น้ำ/ทางเดินน้ำ หมู่ ๑๐	เพื่อผันน้ำให้แก่ เกษตรกรในการทำ การเกษตรและปศุ สัตว์	คลองส่งน้ำ คสล./ ท่อส่งน้ำ/ทางเดิน น้ำ ขนาดกว้าง ๒ ม. ยาว ๑,๐๐๐ ม. ลี้กร ๐.๕๐ ม. หรือ ตามแบบ อบต.	๓๐๐,๐๐๐	๓๐๐,๐๐๐	๓๐๐,๐๐๐	๓๐๐,๐๐๐	๓๐๐,๐๐๐	จำนวน ครัวเรือนที่ ได้รับ ประโยชน์	ประชาชนและเกษตรกรมีน้ำไว้ ใช้ในการอุปโภค	กองช่าง
๓๑	โครงการขุดลอก หนองน้ำ หมู่ ๑๐ (หนองกาบเสียม)	เพื่อเก็บกักน้ำ สำหรับใช้ในการ เกษตรในฤดู ขาดน้ำ	ขุดลอกหนองน้ำ ขนาดกว้าง ๕ ม. ยาวเฉลี่ย ๑,๐๐๐ ม. ลีกรเฉลี่ย ๓ ม. (ตามแบบ อบต.)	๑๕๐,๐๐๐	๑๕๐,๐๐๐	๑๕๐,๐๐๐	๑๕๐,๐๐๐	๑๕๐,๐๐๐	หนองน้ำ	ประชาชนและเกษตรกรมีน้ำไว้ ใช้ในการอุปโภคในยามขาด แคลนน้ำ	กองช่าง
๓๒	โครงการขุดลอก หนองน้ำ หมู่ ๑๑ (หนองใหญ่)	เพื่อเก็บกักน้ำ สำหรับใช้ในการ เกษตรในฤดู ขาดน้ำ	ขุดลอกหนองน้ำ ขนาดกว้าง ๕ ม. ยาวเฉลี่ย ๑,๐๐๐ ม. ลีกรเฉลี่ย ๓ ม. (ตามแบบ อบต.)	๑๕๐,๐๐๐	๑๕๐,๐๐๐	๑๕๐,๐๐๐	๑๕๐,๐๐๐	๑๕๐,๐๐๐	หนองน้ำ	ประชาชนและเกษตรกรมีน้ำไว้ ใช้ในการอุปโภคในยามขาด แคลนน้ำ	กองช่าง
๓๓	โครงการขุดลอกลำ ห้วย หมู่ ๑๑ (ตะวันออก หมู่บ้าน)	เพื่อเก็บกักน้ำ สำหรับใช้ในการ เกษตรในฤดู ขาดน้ำ	ขุดลอกหนองน้ำ ขนาดกว้างเฉลี่ย ๕ ม. ยาวเฉลี่ย ๑,๐๐๐ ม. ลีกร เฉลี่ย ๓ ม.(ตาม แบบ อบต.)	๑๕๐,๐๐๐	๑๕๐,๐๐๐	๑๕๐,๐๐๐	๑๕๐,๐๐๐	๑๕๐,๐๐๐	ลำห้วย	ประชาชนและเกษตรกรมีน้ำไว้ ใช้ในการอุปโภคในยามขาด แคลนน้ำ	กองช่าง
๓๔	โครงการขุดลอก หนองน้ำ หมู่ ๑๓ (หนองโคกหม)	เพื่อเก็บกักน้ำ สำหรับใช้ในการ เกษตรในฤดู ขาดน้ำ	ขุดลอกหนองน้ำ ขนาดกว้าง ๕ ม. ยาวเฉลี่ย ๑,๐๐๐ ม. ลีกรเฉลี่ย ๓ ม. (ตามแบบ อบต.)	๑๕๐,๐๐๐	๑๕๐,๐๐๐	๑๕๐,๐๐๐	๑๕๐,๐๐๐	๑๕๐,๐๐๐	หนองน้ำ	ประชาชนและเกษตรกรมีน้ำไว้ ใช้ในการอุปโภคในยามขาด แคลนน้ำ	กองช่าง

๓๕	โครงการขุดลอกหนองน้ำ หมู่ ๑๓ (หนองป่าช้า)	เพื่อเก็บกักน้ำสำหรับใช้ในการเกษตรในฤดูขาดน้ำ	ขุดลอกหนองน้ำขนาดกว้าง ๕ ม. ยาวเฉลี่ย ๑,๐๐๐ ม. ลึกเฉลี่ย ๓ ม. (ตามแบบ อบต.)	๑๕๐,๐๐๐	๑๕๐,๐๐๐	๑๕๐,๐๐๐	๑๕๐,๐๐๐	๑๕๐,๐๐๐	หนองน้ำ	ประชาชนและเกษตรกรมีน้ำไว้ใช้ในการอุปโภคในยามขาดแคลนน้ำ	กองช่าง
๓๖	โครงการขุดลอกหนองน้ำ หมู่ ๑๕ (หนองกาบซิม)	เพื่อเก็บกักน้ำสำหรับใช้ในการเกษตรในฤดูขาดน้ำ	ขุดลอกหนองน้ำตามแบบ อบต.	๑๕๐,๐๐๐	๑๕๐,๐๐๐	๑๕๐,๐๐๐	๑๕๐,๐๐๐	๑๕๐,๐๐๐	จำนวนครัวเรือนที่ได้รับประโยชน์	ประชาชนและเกษตรกรมีน้ำไว้ใช้ในการอุปโภคในยามขาดแคลนน้ำ	กองช่าง
๓๗	โครงการขุดลอกหนองน้ำ หมู่ ๑๕ (หนองผักนึ่ง)	เพื่อเก็บกักน้ำสำหรับใช้ในการเกษตรในฤดูขาดน้ำ	ขุดลอกหนองน้ำตามแบบ อบต.	๑๕๐,๐๐๐	๑๕๐,๐๐๐	๑๕๐,๐๐๐	๑๕๐,๐๐๐	๑๕๐,๐๐๐	จำนวนครัวเรือนที่ได้รับประโยชน์	ประชาชนและเกษตรกรมีน้ำไว้ใช้ในการอุปโภคในยามขาดแคลนน้ำ	กองช่าง
๓๘	โครงการขุดลอกหนองน้ำ หมู่ ๑๕ (หนองระโยง)	เพื่อเก็บกักน้ำสำหรับใช้ในการเกษตรในฤดูขาดน้ำ	ขุดลอกหนองน้ำตามแบบ อบต.	๑๕๐,๐๐๐	๑๕๐,๐๐๐	๑๕๐,๐๐๐	๑๕๐,๐๐๐	๑๕๐,๐๐๐	จำนวนครัวเรือนที่ได้รับประโยชน์	ประชาชนและเกษตรกรมีน้ำไว้ใช้ในการอุปโภคในยามขาดแคลนน้ำ	กองช่าง
๓๙	โครงการขุดลอกลำห้วย หมู่ ๑๖ (ตะคร้อ)	เพื่อเก็บกักน้ำสำหรับใช้ในการเกษตรในฤดูขาดน้ำ	ขุดลอกหนองน้ำขนาดกว้างเฉลี่ย ๕ ม. ยาวเฉลี่ย ๑,๐๐๐ ม. ลึกเฉลี่ย ๓ ม.(ตามแบบ อบต.)	๑๕๐,๐๐๐	๑๕๐,๐๐๐	๑๕๐,๐๐๐	๑๕๐,๐๐๐	๑๕๐,๐๐๐	ลำห้วย	ประชาชนและเกษตรกรมีน้ำไว้ใช้ในการอุปโภคในยามขาดแคลนน้ำ	กองช่าง
๔๐	โครงการฝายน้ำล้น หมู่ ๑๖	เพื่อเก็บกักน้ำสำหรับใช้ในการเกษตรในฤดูขาดน้ำ	ฝายน้ำล้น ตามแบบ อบต.	๑๕๐,๐๐๐	๑๕๐,๐๐๐	๑๕๐,๐๐๐	๑๕๐,๐๐๐	๑๕๐,๐๐๐	ฝายน้ำล้น	ประชาชนและเกษตรกรมีน้ำไว้ใช้ในการอุปโภคในยามขาดแคลนน้ำ	กองช่าง
๔๑	โครงการขุดลอกคลองส่งน้ำ หมู่ ๑๗ (คุ้มทิศใต้บ้านไทรทาบ)	เพื่อเก็บกักน้ำสำหรับใช้ในการเกษตรในฤดูขาดน้ำ	ขุดลอกหนองน้ำตามแบบ อบต.	๑๕๐,๐๐๐	๑๕๐,๐๐๐	๑๕๐,๐๐๐	๑๕๐,๐๐๐	๑๕๐,๐๐๐	จำนวนครัวเรือนที่ได้รับประโยชน์	ประชาชนและเกษตรกรมีน้ำไว้ใช้ในการอุปโภคในยามขาดแคลนน้ำ	กองช่าง
๔๒	โครงการจัดซื้อเครื่องสูบน้ำหมู่ ๑๗	เพื่อให้ประชากรมีน้ำอุปโภคบริโภค	จัดซื้อเครื่องสูบน้ำตามแบบ อบต.	๑๐๐,๐๐๐	๑๐๐,๐๐๐	๑๐๐,๐๐๐	๑๐๐,๐๐๐	๑๐๐,๐๐๐	จำนวนครัวเรือนที่ได้รับประโยชน์	ประชาชนและเกษตรกรมีน้ำไว้ใช้ในการอุปโภคในยามขาดแคลนน้ำ	กองช่าง
๔๓	โครงการขุดลอกลำห้วย	เพื่อเก็บกักน้ำ	ขุดลอกลำห้วย	๑๕๐,๐๐๐	๑๕๐,๐๐๐	๑๕๐,๐๐๐	๑๕๐,๐๐๐	๑๕๐,๐๐๐	ลำห้วย	ประชาชนและเกษตรกรมีน้ำไว้	กองช่าง

	ห้วย หมู่ ๑๘ (สระบัว)	สำหรับใช้ในการเกษตรในฤดูขาดน้ำ	ตามแบบท อบต.							ใช้ในการอุปโภคในยามขาดแคลนน้ำ	
๔๔	โครงการขุดบ่อบาดาลภายใน หมู่ ๑๙	เพื่อเก็บกักน้ำสำหรับใช้ในการอุปโภคและบริโภค	บ่อบาดาล ตามแบบมาตรฐานกรมทรัพยากรและสิ่งแวดล้อมหรือตามแบบ อบต.	๑๐๐,๐๐๐	๑๐๐,๐๐๐	๑๐๐,๐๐๐	๑๐๐,๐๐๐	๑๐๐,๐๐๐	บ่อบาดาล	ประชาชนและเกษตรกรมีน้ำไว้ใช้ในการอุปโภคในยามขาดแคลนน้ำ	กองช่าง
๔๕	โครงการขุดลอกหนองน้ำ หมู่ ๑๙ (หนองเสม็ด)	เพื่อเก็บกักน้ำสำหรับใช้ในการเกษตรในฤดูขาดน้ำ	ขุดลอกหนองน้ำตามแบบ อบต.	๑๕๐,๐๐๐	๑๕๐,๐๐๐	๑๕๐,๐๐๐	๑๕๐,๐๐๐	๑๕๐,๐๐๐	จำนวนครัวเรือนที่ได้รับประโยชน์	ประชาชนและเกษตรกรมีน้ำไว้ใช้ในการอุปโภคในยามขาดแคลนน้ำ	กองช่าง
๔๖	โครงการขุดลอกคลองส่งน้ำ หมู่ ๑๙	เพื่อเก็บกักน้ำสำหรับใช้ในการเกษตรในฤดูขาดน้ำ	ขุดลอกหนองน้ำตามแบบ อบต.	๑๕๐,๐๐๐	๑๕๐,๐๐๐	๑๕๐,๐๐๐	๑๕๐,๐๐๐	๑๕๐,๐๐๐	จำนวนครัวเรือนที่ได้รับประโยชน์	ประชาชนและเกษตรกรมีน้ำไว้ใช้ในการอุปโภคในยามขาดแคลนน้ำ	กองช่าง
๔๗	โครงการปรับปรุงแหล่งน้ำ ภายใน หมู่ ๑-๑๙	เพื่อให้ประชากรในหมู่บ้านได้รับน้ำสะอาดในการบริโภค	ปรับปรุงแหล่งน้ำตามแบบ อบต.	๒๐๐,๐๐๐	๒๐๐,๐๐๐	๒๐๐,๐๐๐	๒๐๐,๐๐๐	๒๐๐,๐๐๐	จำนวนครัวเรือนที่ได้รับประโยชน์	ประชาชนมีน้ำสะอาดไว้ใช้ในการอุปโภคและบริโภค	กองช่าง
๔๘	โครงการจัดตั้งสถานีสูบน้ำ/ซื้อเครื่องสูบน้ำ	เพื่อให้ประชากรมีน้ำอุปโภคบริโภค	จัดตั้งสถานีสูบน้ำ/จัดซื้อเครื่องสูบน้ำตามแบบ อบต.	๑,๐๐๐,๐๐๐	๑,๐๐๐,๐๐๐	๑,๐๐๐,๐๐๐	๑,๐๐๐,๐๐๐	๑,๐๐๐,๐๐๐	จำนวนครัวเรือนที่ได้รับประโยชน์	ประชาชนและเกษตรกรมีน้ำไว้ใช้ในการอุปโภคในยามขาดแคลนน้ำ	กองช่าง
๔๙	โครงการฝายน้ำล้นภายใน หมู่ ๑-๑๙	เพื่อเก็บกักน้ำสำหรับใช้ในการเกษตรในฤดูขาดน้ำ	ฝายน้ำล้น ตามแบบ อบต.	๕๐๐,๐๐๐	๕๐๐,๐๐๐	๕๐๐,๐๐๐	๕๐๐,๐๐๐	๕๐๐,๐๐๐	ฝายน้ำล้น	ประชาชนและเกษตรกรมีน้ำไว้ใช้ในการอุปโภคในยามขาดแคลนน้ำ	กองช่าง
๕๐	โครงการขุดลอกหนองน้ำ/ลำห้วย/ฝายภายใน หมู่ ๑-๑๙	เพื่อเก็บกักน้ำสำหรับใช้ในการเกษตรในฤดูขาดน้ำ	ขุดลอกหนองน้ำ/ลำห้วย/ฝายภายในหมู่ ๑- ๑๙ ตามแบบ อบต.	๑,๐๐๐,๐๐๐	๑,๐๐๐,๐๐๐	๑,๐๐๐,๐๐๐	๑,๐๐๐,๐๐๐	๑,๐๐๐,๐๐๐	จำนวนครัวเรือนที่ได้รับประโยชน์	ประชาชนและเกษตรกรมีน้ำไว้ใช้ในการอุปโภคในยามขาดแคลนน้ำ	กองช่าง
๕๑	โครงการขุดลอกคลองส่งน้ำ ภายใน หมู่ ๑-๑๙	เพื่อส่งน้ำจากแหล่งน้ำหลักไปสู่แปลงทำการเกษตร	ขุดลอกคลองส่งน้ำภายในหมู่ ๑- ๑๙ ขนาดกว้าง ๒ ม. ยาว ๑,๐๐๐ ม. ลึก ๐.๕๐ ม. (ตาม	๑๕๐,๐๐๐	๑๕๐,๐๐๐	๑๕๐,๐๐๐	๑๕๐,๐๐๐	๑๕๐,๐๐๐	จำนวนครัวเรือนที่ได้รับประโยชน์	ประชาชนและเกษตรกรมีน้ำไว้ใช้ในการอุปโภคในยามขาดแคลนน้ำ	กองช่าง

			แบบ อบต.)								
๕๒	โครงการคลองส่งน้ำ คสล./ท่อส่งน้ำ/ทางเดินน้ำภายในหมู่บ้าน หมู่ ๑-๑๙	เพื่อผันน้ำให้แก่เกษตรกรในการทำการเกษตรและปศุสัตว์	คลองส่งน้ำ คสล./ท่อส่งน้ำ/ทางเดินน้ำ ภายในหมู่ ๑-๑๙ ขนาดกว้าง ๒ ม. ยาว ๑,๐๐๐ ม. ลึก ๐.๕๐ ม. (ตามแบบ อบต.)	๓๐๐,๐๐๐	๓๐๐,๐๐๐	๓๐๐,๐๐๐	๓๐๐,๐๐๐	๓๐๐,๐๐๐	จำนวนครัวเรือนที่ได้รับประโยชน์	ประชาชนและเกษตรกรมีน้ำไว้ใช้ในการอุปโภค	กองช่าง
๕๓	โครงการวางท่อส่งน้ำภายใน หมู่ ๑-๑๙	เพื่อส่งน้ำจากแหล่งน้ำหลักไปสู่แปลงทำการเกษตร	ท่อน้ำ พีวีซี ภายในหมู่ ๑-๑๙ ขนาด ๒" จำนวน ๒๕๐ ท่อน (ตามแบบ อบต.)	๒๐๐,๐๐๐	๒๐๐,๐๐๐	๒๐๐,๐๐๐	๒๐๐,๐๐๐	๒๐๐,๐๐๐	จำนวนครัวเรือนที่ได้รับประโยชน์	ประชาชนและเกษตรกรมีน้ำไว้ใช้ในการอุปโภคในยามขาดแคลนน้ำ	กองช่าง
๕๔	โครงการก่อสร้างถังเก็บน้ำภายใน หมู่ ๑-๑๙	เพื่อเก็บกักน้ำสำหรับใช้ในการอุปโภคและบริโภค	ถังเก็บน้ำภายใน หมู่ ๑-๑๙ ขนาด ๑.๘๐ ม. สูง ๕.๐๐ ม. (ตามแบบ อบต.)	๒๐๐,๐๐๐	๒๐๐,๐๐๐	๒๐๐,๐๐๐	๒๐๐,๐๐๐	๒๐๐,๐๐๐	ถังเก็บน้ำ	ประชาชนมีสะอาดน้ำไว้ใช้ในการอุปโภคและบริโภค	กองช่าง
๕๕	โครงการขุดบ่อบาดาลภายใน หมู่ ๑-๑๙	เพื่อเก็บกักน้ำสำหรับใช้ในการอุปโภคและบริโภค	บ่อบาดาล ภายใน หมู่ ๑-๑๙ ตามแบบมาตรฐานกรมทรัพยากรและสิ่งแวดล้อม	๑,๐๐๐,๐๐๐	๑,๐๐๐,๐๐๐	๑,๐๐๐,๐๐๐	๑,๐๐๐,๐๐๐	๑,๐๐๐,๐๐๐	บ่อบาดาล	ประชาชนและเกษตรกรมีน้ำไว้ใช้ในการอุปโภคในยามขาดแคลนน้ำ	กองช่าง
๕๖	โครงการเสริมคันหนองน้ำ ภายใน หมู่ ๑-๑๙	เพื่อเก็บกักน้ำสำหรับใช้ในการเกษตรในฤดูขาดน้ำ	เสริมคันหนองน้ำ ภายในหมู่ ๑-๑๙ (ตามแบบ อบต.)	๑๐๐,๐๐๐	๑๐๐,๐๐๐	๑๐๐,๐๐๐	๑๐๐,๐๐๐	๑๐๐,๐๐๐	จำนวนครัวเรือนที่ได้รับประโยชน์	ประชาชนและเกษตรกรมีน้ำไว้ใช้ในการอุปโภคในยามขาดแคลนน้ำ	กองช่าง
๕๗	โครงการขุดลอกคลองรอบป่า หมู่ ๑-๑๙	เพื่อสร้างแนวเขตป่าชุมชนและป้องกันการบุกรุก	คลองกว้าง ๓.๐๐ ม. ยาว ๑,๐๐๐ ม. ลึก ๑.๐๐ ม. (ตามแบบ อบต.)	๑๐๐,๐๐๐	๑๐๐,๐๐๐	๑๐๐,๐๐๐	คลองรอบป่า	คลองรอบป่า	ป่ามีความสมบูรณ์ ระบบนิเวศดีขึ้น	กองช่าง	คลองรอบป่า
๕๘	โครงการซ่อมแซมฝายน้ำล้น หมู่ ๑ ถึง ๑๙	เพื่อเก็บกักน้ำสำหรับใช้ในการเกษตรในฤดูขาดน้ำ	งานซ่อมแซมตามสภาพของฝายน้ำล้น ตามแบบ อบต.	๑,๐๐๐,๐๐๐	๑,๐๐๐,๐๐๐	๑,๐๐๐,๐๐๐	๑,๐๐๐,๐๐๐	๑,๐๐๐,๐๐๐	จำนวนครัวเรือนที่ได้รับประโยชน์	ประชาชนและเกษตรกรมีน้ำไว้ใช้ในการอุปโภคในยามขาดแคลนน้ำ	กองช่าง
๕๙	โครงการซ่อมแซมบ่อบาดาล	เพื่อเก็บกักน้ำสำหรับใช้ใน	งานซ่อมแซมตามสภาพของบ่อ	๑,๐๐๐,๐๐๐	๑,๐๐๐,๐๐๐	๑,๐๐๐,๐๐๐	๑,๐๐๐,๐๐๐	๑,๐๐๐,๐๐๐	จำนวนครัวเรือนที่	ประชาชนและเกษตรกรมีน้ำไว้ใช้ในการอุปโภคในยามขาด	กองช่าง

	หมู่ ๑ ถึง ๑๙	การเกษตรในฤดู ขาดน้ำ	บาดาลตามแบบ อบต.						ได้รับ ประโยชน์	แคลนน้ำ	
๖๐	โครงการซ่อมแซม ผนังกันน้ำ	เพื่อเก็บกักน้ำให้มี น้ำไว้ใช้ในการ บริโภค	ซ่อมแซมผนังกันน้ำ ตามแบบ อบต.	๑๐๐,๐๐๐	๑๐๐,๐๐๐	๑๐๐,๐๐๐	๑๐๐,๐๐๐	๑๐๐,๐๐๐	จำนวน ครัวเรือนที่ ได้รับ ประโยชน์	มีน้ำไว้ใช้ในยามขาดแคลน	กองช่าง
๖๑	โครงการกำจัด วัชพืช	เพื่ออนุรักษ์ ทรัพยากรน้ำ	กำจัดวัชพืช ตาม แบบ อบต.	๑๐๐,๐๐๐	๑๐๐,๐๐๐	๑๐๐,๐๐๐	๑๐๐,๐๐๐	๑๐๐,๐๐๐	จำนวน ครัวเรือนที่ ได้รับ ประโยชน์	ประชาชนมีน้ำสะอาดไว้ใช้ในการ อุปโภคและบริโภค	กองช่าง
๖๒	โครงการก่อสร้าง และซ่อมแซม ระบบกัลน้ำอ่าง สวาย ๓	เพื่อเก็บกักน้ำ สำหรับใช้ในการ อุปโภคบริโภค	ระบบกัลน้ำ ตามแบบ อบต.	๗,๔๖๐,๐๐๐ (อุดหนุน)	๗,๔๖๐,๐๐๐ (อุดหนุน)	๗,๔๖๐,๐๐๐ (อุดหนุน)	๗,๔๖๐,๐๐๐ (อุดหนุน)	๗,๔๖๐,๐๐๐ (อุดหนุน)	จำนวน ครัวเรือนที่ ได้รับ ประโยชน์	ประชาชนมีน้ำไว้ใช้ในการ อุปโภคและบริโภค	กองช่าง
๖๓	โครงการขุดลอกลำ ห้วย หมู่ ๑๘ (ลำห้วยสระบัว – ลำห้วยบ้านทะนง)	เพื่อเก็บกักน้ำ สำหรับใช้ใน การเกษตรในฤดู ขาดน้ำ	ขุดลอกลำห้วย ตามแบบ อบต.	๑๕,๐๐๐,๐๐๐ (อุดหนุน)	๑๕,๐๐๐,๐๐๐ (อุดหนุน)	๑๕,๐๐๐,๐๐๐ (อุดหนุน)	๑๕,๐๐๐,๐๐๐ (อุดหนุน)	๑๕,๐๐๐,๐๐๐ (อุดหนุน)	จำนวน ครัวเรือนที่ ได้รับ ประโยชน์	ประชาชนและเกษตรกรมีน้ำ สะอาดไว้ใช้ในยามขาดแคลน น้ำ	กองช่าง
๖๔	โครงการขุดลอกลำ ห้วย หมู่ ๕ (ลำห้วยนาเสือก- ลำห้วยนาบัว-ลำ ห้วยบ้านทะนง)	เพื่อเก็บกักน้ำ สำหรับใช้ใน การเกษตรในฤดู ขาดน้ำ	ขุดลอกลำห้วย ตามแบบ อบต.	๑๕,๐๐๐,๐๐๐ (อุดหนุน)	๑๕,๐๐๐,๐๐๐ (อุดหนุน)	๑๕,๐๐๐,๐๐๐ (อุดหนุน)	๑๕,๐๐๐,๐๐๐ (อุดหนุน)	๑๕,๐๐๐,๐๐๐ (อุดหนุน)	จำนวน ครัวเรือนที่ ได้รับ ประโยชน์	ประชาชนและเกษตรกรมีน้ำ สะอาดไว้ใช้ในยามขาดแคลน น้ำ	กองช่าง
๖๕	โครงการขุดลอกลำ ห้วย หมู่ ๗ (ลำห้วยบ้านตรม – ลำห้วยบ้าน เชื้อเพลิง)	เพื่อเก็บกักน้ำ สำหรับใช้ใน การเกษตรในฤดู ขาดน้ำ	ขุดลอกลำห้วย ตามแบบ อบต.	๑๕,๐๐๐,๐๐๐ (อุดหนุน)	๑๕,๐๐๐,๐๐๐ (อุดหนุน)	๑๕,๐๐๐,๐๐๐ (อุดหนุน)	๑๕,๐๐๐,๐๐๐ (อุดหนุน)	๑๕,๐๐๐,๐๐๐ (อุดหนุน)	จำนวน ครัวเรือนที่ ได้รับ ประโยชน์	ประชาชนและเกษตรกรมีน้ำ สะอาดไว้ใช้ในยามขาดแคลน น้ำ	กองช่าง
๖๗	โครงการขุดลอกลำ ห้วย ม.๑	เพื่อเก็บกักน้ำ สำหรับใช้ใน การเกษตรในฤดู ขาดน้ำ	ขุดลอกลำห้วย ตามแบบ อบต.	-	๒,๐๐๐,๐๐๐	๒,๐๐๐,๐๐๐	๒,๐๐๐,๐๐๐	๒,๐๐๐,๐๐๐	ปริมาณน้ำที่ กักเก็บ	ประชาชนและเกษตรกรมีน้ำ สะอาดไว้ใช้ในยามขาดแคลน น้ำ	กองช่าง
๖๘	โครงการขยายเขต ท่อส่งน้ำเพื่อ การเกษตร ๔ นิ้ว	เพื่อส่งน้ำสำหรับใช้ ในการเกษตรในฤดู ขาดน้ำ	ท่อส่งน้ำตามแบบ อบต.	-	๔๐๐,๐๐๐	๔๐๐,๐๐๐	๔๐๐,๐๐๐	๔๐๐,๐๐๐	จำนวน ครัวเรือนที่ ได้รับ ประโยชน์	ประชาชนและเกษตรกรมีน้ำ สะอาดไว้ใช้ในยามขาดแคลน น้ำ	กองช่าง
๖๙	โครงการขุดลอกลำ	เพื่อเก็บกักน้ำ	ขุดลอกลำห้วย	-	๕,๐๐๐,๐๐๐	๕,๐๐๐,๐๐๐	๕,๐๐๐,๐๐๐	๕,๐๐๐,๐๐๐	ปริมาณน้ำที่	ประชาชนและเกษตรกรมีน้ำ	กองช่าง

		ขาดน้ำ									
๘๘	โครงการขุดลอกลำห้วยเสริมคันดินให้เป็นถนน ม.๘	เพื่อเก็บกักน้ำสำหรับใช้ในการเกษตรในฤดูขาดน้ำ	ขุดลอกหนองน้ำตามแบบ อบต.	-	๑,๐๐๐,๐๐๐	๑,๐๐๐,๐๐๐	๑,๐๐๐,๐๐๐	๑,๐๐๐,๐๐๐	ปริมาณน้ำที่กักเก็บ	ประชาชนและเกษตรกรมีน้ำสะอาดไว้ใช้ในยามขาดแคลนน้ำ	กองช่าง
๘๙	โครงการขุดลอกหนองน้ำอำปิล ม.๘	เพื่อเก็บกักน้ำสำหรับใช้ในการเกษตรในฤดูขาดน้ำ	ขุดลอกหนองน้ำตามแบบ อบต.	-	๑,๖๐๐,๐๐๐	๑,๖๐๐,๐๐๐	๑,๖๐๐,๐๐๐	๑,๖๐๐,๐๐๐	ปริมาณน้ำที่กักเก็บ	ประชาชนและเกษตรกรมีน้ำสะอาดไว้ใช้ในยามขาดแคลนน้ำ	กองช่าง
๙๐	โครงการฝายกั้นน้ำนาผู้ใหญ่สุขุม (ตะวันออกหนองปันโร) ม.๘	เพื่อเก็บกักน้ำสำหรับใช้ในการเกษตรในฤดูขาดน้ำ	ฝายน้ำล้นตามแบบ อบต.	-	๙๐๐,๐๐๐	๙๐๐,๐๐๐	๙๐๐,๐๐๐	๙๐๐,๐๐๐	ปริมาณน้ำที่กักเก็บ	ประชาชนและเกษตรกรมีน้ำไว้ใช้ในการอุปโภค/บริโภคในยามขาดแคลนน้ำ	กองช่าง
๙๑	โครงการขุดสระโคกสวาย ม.๙	เพื่อเก็บกักน้ำสำหรับใช้ในการเกษตรในฤดูขาดน้ำ	ขุดลอกสระตามแบบ อบต.	-	๔,๐๐๐,๐๐๐	๔,๐๐๐,๐๐๐	๔,๐๐๐,๐๐๐	๔,๐๐๐,๐๐๐	ปริมาณน้ำที่กักเก็บ	ประชาชนและเกษตรกรมีน้ำสะอาดไว้ใช้ในยามขาดแคลนน้ำ	กองช่าง
๙๒	โครงการขุดลอกหนองน้ำโดนอวกพร้อมปรับภูมิทัศน์ ม.๑๐	เพื่อเก็บกักน้ำสำหรับใช้ในการเกษตรในฤดูขาดน้ำ	ขุดลอกหนองน้ำตามแบบ อบต.	-	๕,๕๐๐,๐๐๐	๕,๕๐๐,๐๐๐	๕,๕๐๐,๐๐๐	๕,๕๐๐,๐๐๐	ปริมาณน้ำที่กักเก็บ	ประชาชนและเกษตรกรมีน้ำสะอาดไว้ใช้ในยามขาดแคลนน้ำ	กองช่าง
๙๓	โครงการขุดลอกหนองใหญ่ ม.๑๑	เพื่อเก็บกักน้ำสำหรับใช้ในการเกษตรในฤดูขาดน้ำ	ขุดลอกหนองน้ำตามแบบ อบต.	-	๙,๐๐๐,๐๐๐	๓,๕๐๐,๐๐๐	๓,๕๐๐,๐๐๐	๓,๕๐๐,๐๐๐	ปริมาณน้ำที่กักเก็บ	ประชาชนและเกษตรกรมีน้ำสะอาดไว้ใช้ในยามขาดแคลนน้ำ	กองช่าง
๙๔	โครงการขุดลอกลำห้วยตะวันออกหมู่บ้าน ม.๑๒	เพื่อเก็บกักน้ำสำหรับใช้ในการเกษตรในฤดูขาดน้ำ	ขุดลอกลำห้วยตามแบบ อบต.	-	๑,๐๐๐,๐๐๐	๑,๐๐๐,๐๐๐	๑,๐๐๐,๐๐๐	๑,๐๐๐,๐๐๐	ปริมาณน้ำที่กักเก็บ	ประชาชนและเกษตรกรมีน้ำสะอาดไว้ใช้ในยามขาดแคลนน้ำ	กองช่าง
๙๕	โครงการกำจัดวัชพืชและขุดลอกห้วยปะปูล ม.๑๒	เพื่อเก็บกักน้ำสำหรับใช้ในการเกษตรในฤดูขาดน้ำ	ขุดลอกลำห้วยตามแบบ อบต.	-	๕๐๐,๐๐๐	๕๐๐,๐๐๐	๕๐๐,๐๐๐	๕๐๐,๐๐๐	ปริมาณน้ำที่กักเก็บ	ประชาชนและเกษตรกรมีน้ำสะอาดไว้ใช้ในยามขาดแคลนน้ำ	กองช่าง
๙๖	โครงการขุดลอกหนองโคกหม ม.๑๓	เพื่อเก็บกักน้ำสำหรับใช้ในการเกษตรในฤดูขาดน้ำ	ขุดลอกหนองน้ำตามแบบ อบต.	-	๓,๕๐๐,๐๐๐	๓,๕๐๐,๐๐๐	๓,๕๐๐,๐๐๐	๓,๕๐๐,๐๐๐	ปริมาณน้ำที่กักเก็บ	ประชาชนและเกษตรกรมีน้ำสะอาดไว้ใช้ในยามขาดแคลนน้ำ	กองช่าง

๙๗	โครงการขุดลอกหนองโคกกรวด ม.๑๓	เพื่อเก็บกักน้ำสำหรับใช้ในการเกษตรในฤดูขาดน้ำ	ขุดลอกหนองน้ำตามแบบ อบต.	-	๓,๕๐๐,๐๐๐	๓,๕๐๐,๐๐๐	๓,๕๐๐,๐๐๐	๓,๕๐๐,๐๐๐	ปริมาณน้ำที่กักเก็บ	ประชาชนและเกษตรกรมีน้ำสะอาดไว้ใช้ในยามขาดแคลนน้ำ	กองช่าง
๙๘	โครงการขุดลอกหนองบึง พร้อมถนนหินคลุกรอบหนองบึง ม.๑๓	เพื่อเก็บกักน้ำสำหรับใช้ในการเกษตรในฤดูขาดน้ำ	ขุดลอกหนองน้ำตามแบบ อบต.	-	๓,๕๐๐,๐๐๐	๓,๕๐๐,๐๐๐	๓,๕๐๐,๐๐๐	๓,๕๐๐,๐๐๐	ปริมาณน้ำที่กักเก็บ	ประชาชนและเกษตรกรมีน้ำสะอาดไว้ใช้ในยามขาดแคลนน้ำ	กองช่าง
๙๙	โครงการขุดลอกลำรางสาธารณะเข้าหนองกระหม ม.๑๕	เพื่อเก็บกักน้ำสำหรับใช้ในการเกษตรในฤดูขาดน้ำ	ขุดลอกลำรางตามแบบ อบต.	-	๓,๕๐๐,๐๐๐	๓,๕๐๐,๐๐๐	๓,๕๐๐,๐๐๐	๓,๕๐๐,๐๐๐	ปริมาณน้ำที่กักเก็บ	ประชาชนและเกษตรกรมีน้ำสะอาดไว้ใช้ในยามขาดแคลนน้ำ	กองช่าง
๑๐๐	โครงการขุดลอกหนองผักบุ้ง ม.๑๕	เพื่อเก็บกักน้ำสำหรับใช้ในการเกษตรในฤดูขาดน้ำ	ขุดลอกหนองน้ำตามแบบ อบต.	-	๓,๕๐๐,๐๐๐	๓,๕๐๐,๐๐๐	๓,๕๐๐,๐๐๐	๓,๕๐๐,๐๐๐	ปริมาณน้ำที่กักเก็บ	ประชาชนและเกษตรกรมีน้ำสะอาดไว้ใช้ในยามขาดแคลนน้ำ	กองช่าง
๑๐๑	โครงการขุดลอกหนองนาสาม ม.๑๙	เพื่อเก็บกักน้ำสำหรับใช้ในการเกษตรในฤดูขาดน้ำ	ขุดลอกหนองน้ำตามแบบ อบต.	-	๓,๕๐๐,๐๐๐	๓,๕๐๐,๐๐๐	๓,๕๐๐,๐๐๐	๓,๕๐๐,๐๐๐	ปริมาณน้ำที่กักเก็บ	ประชาชนและเกษตรกรมีน้ำสะอาดไว้ใช้ในยามขาดแคลนน้ำ	กองช่าง
๑๐๒	โครงการขุดลอกลำห้วยลึก หมู่ ๒	เพื่อเก็บกักน้ำสำหรับใช้ในการเกษตรในฤดูขาดน้ำ	ขุดลอกหนองน้ำตามแบบ อบต.	-	๓,๕๐๐,๐๐๐	๓,๕๐๐,๐๐๐	๓,๕๐๐,๐๐๐	๓,๕๐๐,๐๐๐	ปริมาณน้ำที่กักเก็บ	ประชาชนและเกษตรกรมีน้ำสะอาดไว้ใช้ในยามขาดแคลนน้ำ	กองช่าง
๑๐๓	โครงการเพิ่มกระจกส่องทางตามโค้งในหมู่บ้าน หมู่ ๗	เพื่อป้องกันอุบัติเหตุและอำนวยความสะดวกให้ชุมชน	ป้ายสัญญาณจราจร/ไฟสัญญาณจราจร/เครื่องหมายสัญญาณจราจรต่างๆตามแบบ อบต.	๒๐,๐๐๐	๒๐,๐๐๐	๒๐,๐๐๐	๒๐,๐๐๐	๒๐,๐๐๐	จำนวนของกระจกส่องทาง	ประชาชนผู้ใช้เส้นทางทั้งหมดได้รับความสะดวกรวดเร็วในการสัญจร	กองช่าง
๑๐๔	โครงการ สัญญาณไฟกระพริบ/กระจกส่องทางตามโค้งในหมู่บ้าน หมู่ ๘	เพื่อป้องกันอุบัติเหตุและอำนวยความสะดวกให้ชุมชน	ป้ายสัญญาณจราจร/ไฟสัญญาณจราจร/เครื่องหมายสัญญาณจราจรต่างๆตามแบบ	๓๐,๐๐๐	๓๐,๐๐๐	๓๐,๐๐๐	๓๐,๐๐๐	๓๐,๐๐๐	จำนวนของสัญญาณไฟกระพริบ/กระจกส่องทาง	ประชาชนผู้ใช้เส้นทางทั้งหมดได้รับความสะดวกรวดเร็วในการสัญจร	กองช่าง

			อบต.								
๑๐๕	โครงการจัดซื้อ ไฟสัญญาณจราจร หมู่ ๙ สามแยกตา สมาน	เพื่อป้องกัน การลุดอุบัติเหตุ และอำนวยความสะดวก สะดวกให้ชุมชน	ป้ายสัญญาณ จราจร/ไฟสัญญาณ จราจร/ เครื่องหมาย สัญญาณจราจร ต่างๆตามแบบ อบต.	๓๐,๐๐๐	๓๐,๐๐๐	๓๐,๐๐๐	๓๐,๐๐๐	๓๐,๐๐๐	จำนวนของ ไฟสัญญาณ	ประชาชนผู้ใช้เส้นทางทั้งหมด ได้รับความสะดวกรวดเร็วใน การสัญจร	กองช่าง
๑๐๖	โครงการจัดซื้อ ไฟสัญญาณจราจร หมู่ ๙ สามแยก บ้านตาทวีชัย-หมอ บานเย็น	เพื่อป้องกัน การลุดอุบัติเหตุ และอำนวยความสะดวก สะดวกให้ชุมชน	ป้ายสัญญาณ จราจร/ไฟสัญญาณ จราจร/ เครื่องหมาย สัญญาณจราจร ต่างๆตามแบบ อบต.	๓๐,๐๐๐	๓๐,๐๐๐	๓๐,๐๐๐	๓๐,๐๐๐	๓๐,๐๐๐	จำนวนของ ไฟสัญญาณ	ประชาชนผู้ใช้เส้นทางทั้งหมด ได้รับความสะดวกรวดเร็วใน การสัญจร	กองช่าง
๑๐๗	โครงการ สัญญาณ ไฟกระพริบ หมู่ ๑๒ บ้านนายเชียร	เพื่อป้องกัน การลุดอุบัติเหตุ และอำนวยความสะดวก สะดวกให้ชุมชน	ป้ายสัญญาณ จราจร/ไฟสัญญาณ จราจร/ เครื่องหมาย สัญญาณจราจร ต่างๆตามแบบ อบต.	๓๐,๐๐๐	๓๐,๐๐๐	๓๐,๐๐๐	๓๐,๐๐๐	๓๐,๐๐๐	จำนวนของ สัญญาณไฟ กระพริบ/ กระจกส่อง ทาง	ประชาชนผู้ใช้เส้นทางทั้งหมด ได้รับความสะดวกรวดเร็วใน การสัญจร	กองช่าง
๑๐๘	โครงการ สัญญาณ ไฟกระพริบ หมู่ ๑๒ หน้า รร.บ้าน นาเสือก	เพื่อป้องกัน การลุดอุบัติเหตุ และอำนวยความสะดวก สะดวกให้ชุมชน	ป้ายสัญญาณ จราจร/ไฟสัญญาณ จราจร/ เครื่องหมาย สัญญาณจราจร ต่างๆตามแบบ อบต.	๓๐,๐๐๐	๓๐,๐๐๐	๓๐,๐๐๐	๓๐,๐๐๐	๓๐,๐๐๐	จำนวนของ สัญญาณไฟ กระพริบ/ กระจกส่อง ทาง	ประชาชนผู้ใช้เส้นทางทั้งหมด ได้รับความสะดวกรวดเร็วใน การสัญจร	กองช่าง
๑๐๙	โครงการ สัญญาณ ไฟกระพริบ หมู่ ๑๒ ซอยบ้านนาย สมใจ	เพื่อป้องกัน การลุดอุบัติเหตุ และอำนวยความสะดวก สะดวกให้ชุมชน	ป้ายสัญญาณ จราจร/ไฟสัญญาณ จราจร/ เครื่องหมาย สัญญาณจราจร ต่างๆตามแบบ อบต.	๓๐,๐๐๐	๓๐,๐๐๐	๓๐,๐๐๐	๓๐,๐๐๐	๓๐,๐๐๐	จำนวนของ สัญญาณไฟ กระพริบ/ กระจกส่อง ทาง	ประชาชนผู้ใช้เส้นทางทั้งหมด ได้รับความสะดวกรวดเร็วใน การสัญจร	กองช่าง
๑๑๐	โครงการ สัญญาณ	เพื่อป้องกัน	ป้ายสัญญาณ	๓๐,๐๐๐	๓๐,๐๐๐	๓๐,๐๐๐	๓๐,๐๐๐	๓๐,๐๐๐	จำนวนของ	ประชาชนผู้ใช้เส้นทางทั้งหมด	กองช่าง

	ไฟกระพริบ หมู่ ๑๒ ทางเข้า หมู่บ้านข้างร้าน ก๋วยเตี๋ยวยายเจียมใจ	การลดอุบัติเหตุ และอำนวยความสะดวกให้ชุมชน	จราจร/ไฟสัญญาณจราจร/ เครื่องหมายสัญญาณจราจรต่างๆตามแบบอบต.						สัญญาณไฟกระพริบ/ กระจกส่องทาง	ได้รับความสะดวกรวดเร็วในการสัญจร	
๑๑๑	โครงการ เพิ่มกระจกส่องทางตามโค้งในหมู่บ้าน หมู่ ๑๒	เพื่อป้องปรามในการลดอุบัติเหตุ และอำนวยความสะดวกให้ชุมชน	ป้ายสัญญาณจราจร/ไฟสัญญาณจราจร/ เครื่องหมายสัญญาณจราจรต่างๆตามแบบอบต.	๒๐,๐๐๐	๒๐,๐๐๐	๒๐,๐๐๐	๒๐,๐๐๐	๒๐,๐๐๐	จำนวนของกระจกส่องทาง	ประชาชนผู้ใช้เส้นทางทั้งหมด ได้รับความสะดวกรวดเร็วในการสัญจร	กองช่าง

รายละเอียดโครงการพัฒนา

แผนพัฒนาท้องถิ่นสี่ปี (พ.ศ.๒๕๖๑ - ๒๕๖๔)

สำหรับ องค์กรปกครองส่วนท้องถิ่นดำเนินการ

องค์การบริหารส่วนตำบลนาบัว อำเภอเมืองสุรินทร์ จังหวัดสุรินทร์

ก. ยุทธศาสตร์จังหวัดที่ ๒ การพัฒนาศักยภาพภาคการเกษตรและอุตสาหกรรมเพื่อสร้างมูลค่าเพิ่ม

ข. ยุทธศาสตร์การพัฒนาขององค์กรปกครองส่วนท้องถิ่นในเขตจังหวัด ยุทธศาสตร์ที่ ๒ การส่งเสริมและพัฒนาการเกษตร

๒ ยุทธศาสตร์ ด้านเกษตรอินทรีย์

๑.๒ แผนงานการเกษตร

ที่	โครงการ	วัตถุประสงค์	เป้าหมาย (ผลผลิตของโครงการ)	งบประมาณและที่ผ่านมา					ตัวชี้วัด (KPI)	ผลที่คาดว่าจะได้รับ	หน่วยงานรับผิดชอบหลัก
				๒๕๖๑ (บาท)	๒๕๖๒ (บาท)	๒๕๖๓ (บาท)	๒๕๖๔ (บาท)	๒๕๖๕ (บาท)			
๑	โครงการปรับปรุง/ฟื้นฟูดิน	เพื่อสนับสนุนเกษตรกรในตำบลที่ทำเกษตรอินทรีย์	ปรับปรุง/ฟื้นฟูดินให้มีสภาพสมบูรณ์เหมาะสมแก่การเพาะปลูก ตามแบบ	๑๐๐,๐๐๐	๑๐๐,๐๐๐	๑๐๐,๐๐๐	๑๐๐,๐๐๐	๑๐๐,๐๐๐	จำนวนพื้นที่ที่ได้รับการปรับปรุง	กลุ่มเกษตรกรที่ได้รับผลผลิตที่มีคุณภาพและมีรายได้เพิ่มมากขึ้น	กองช่าง

			อบต.								
๒	โครงการฝึกอบรมเกษตรกรอินทรีย์	เพื่อให้มีความรู้ทางด้านเกษตรอินทรีย์เพิ่มมากขึ้น	๑. จัดอบรมให้แก่ราษฎรจำนวน ๑๙ หมู่บ้าน ๒. จัดซื้อวัสดุในการผลิตปุ๋ยหมักและน้ำหมักชีวภาพให้กับกลุ่มเกษตรกร	๒๐,๐๐๐	๒๐,๐๐๐	๒๐,๐๐๐	๒๐,๐๐๐	๒๐,๐๐๐	จำนวนผู้เข้ารับการอบรม	เกษตรกรเข้าใจกระบวนการเกษตรอินทรีย์เพิ่มมากขึ้น	สำนักปลัด
๓	โครงการจัดหาเมล็ดพันธุ์ข้าว/ปรับปรุงเมล็ดพันธุ์พืช	เพื่อเพิ่มผลผลิตให้กับเกษตรกรในการปลูกข้าวและการปลูกพืชชนิดอื่น ๆ เพื่อเก็บไว้เป็นพันธุ์ต่อไป	จัดซื้อเมล็ดพันธุ์ข้าวหอมมะลิและเมล็ดพันธุ์พืชต่างๆให้กับเกษตรกร ตำบลนาบัว จำนวน ๑๙ หมู่บ้าน	๑๐๐,๐๐๐	๑๐๐,๐๐๐	๑๐๐,๐๐๐	๑๐๐,๐๐๐	๑๐๐,๐๐๐	จำนวนเกษตรกรที่ได้รับการส่งเสริม	ลดรายจ่ายเพิ่มรายได้ให้กับกลุ่มเกษตรกร	สำนักปลัด
๔	โครงการจัดหาอุปกรณ์/เครื่องมือเครื่องใช้ด้านการเกษตร	เพื่อให้ประชาชนได้มีเครื่องมือเครื่องใช้ด้านการเกษตรอย่างเพียงพอ	จัดซื้ออุปกรณ์เครื่องมือเครื่องใช้ด้านการเกษตร เช่นรถไถ เครื่องอัดเม็ดปุ๋ย เครื่องสูบน้ำ ฯลฯ ให้กับเกษตรกร	๑๐๐,๐๐๐	๑๐๐,๐๐๐	๑๐๐,๐๐๐	๑๐๐,๐๐๐	๑๐๐,๐๐๐	จำนวนเกษตรกรที่ได้รับการส่งเสริม	เกษตรกรมีเครื่องมือเครื่องใช้ด้านการเกษตรอย่างเพียงพอ	สำนักปลัด
๕	โครงการปลูกพืชเศรษฐกิจ	เพื่อสนับสนุนเกษตรกรปลูกพืชเศรษฐกิจหลังฤดูการเก็บเกี่ยว	จัดหาพันธุ์พืชเศรษฐกิจ เช่น เมล็ดถั่วแดงโม ข้าวโพด ฯลฯ ให้กับกลุ่มเกษตรกร	๒๐,๐๐๐	๒๐,๐๐๐	๒๐,๐๐๐	๒๐,๐๐๐	๒๐,๐๐๐	จำนวนเกษตรกรที่ได้รับการส่งเสริม	ราษฎรมีรายได้เพิ่มจากการประกอบอาชีพเสริม	สำนักปลัด
๖	โครงการปลูกพืชคลุมดิน	เพื่อปรับปรุงสภาพดินให้มีความอุดมสมบูรณ์	จัดซื้อเมล็ดพันธุ์ถั่วปากอ้า ถั่วเขียว ฯลฯ ให้กับกลุ่มเกษตรกร	๒๐,๐๐๐	๒๐,๐๐๐	๒๐,๐๐๐	๒๐,๐๐๐	๒๐,๐๐๐	จำนวนเกษตรกรที่ได้รับการส่งเสริม	พื้นดินมีความอุดมสมบูรณ์เกษตรกรมีผลผลิตที่ดีขึ้น	สำนักปลัด
๗	โครงการฝึกอบรมกลุ่มอาชีพผลิตปุ๋ยอินทรีย์	เพื่อให้เกษตรกรมีความรู้ในการผลิตปุ๋ยอินทรีย์เพิ่มขึ้น	กลุ่มเกษตรกรผู้ผลิตปุ๋ยอินทรีย์ในตำบล	๒๐,๐๐๐	๒๐,๐๐๐	๒๐,๐๐๐	๒๐,๐๐๐	๒๐,๐๐๐	จำนวนผู้เข้ารับการอบรม	เกษตรกรเข้าใจกระบวนการจัดทำปุ๋ยอินทรีย์เพิ่มมากขึ้น	สำนักปลัด
๘	โครงการรณรงค์ไถกลบตอซัง	เพื่อปรับปรุงพื้นฟูดิน ไม่ทำลายหน้าดิน	จัดรณรงค์การไถกลบตอซังให้กับเกษตรกรภายในตำบล	๒๐,๐๐๐	๒๐,๐๐๐	๒๐,๐๐๐	๒๐,๐๐๐	๒๐,๐๐๐	จำนวนพื้นที่ที่ได้รับการปรับปรุง	กลุ่มเกษตรกรได้รับผลผลิตที่มีคุณภาพและมีรายได้เพิ่มมากขึ้น ดินมีคุณภาพดีขึ้น	สำนักปลัด
๙	โครงการส่งเสริมการจัดทำปุ๋ยหมักปุ๋ยชีวภาพ	เพื่อสนับสนุนเกษตรกรในตำบลที่ทำเกษตรอินทรีย์	ส่งเสริมการจัดทำปุ๋ยหมักปุ๋ยชีวภาพ ตามแบบ อบต.	๑๐๐,๐๐๐	๑๐๐,๐๐๐	๑๐๐,๐๐๐	๑๐๐,๐๐๐	๑๐๐,๐๐๐	จำนวนเกษตรกรที่ได้รับการ	ผู้บริโภคได้รับผลผลิตที่มีคุณภาพและเกษตรกรมีรายได้เพิ่มมากขึ้น	สำนักปลัด

									ส่งเสริม		
๑๐	โครงการส่งเสริมปลูกข้าวหอมมะลิอินทรีย์	เพื่อสนับสนุนเกษตรกรในตำบลปลูกข้าวหอมมะลิอินทรีย์	ส่งเสริมการปลูกข้าวหอมมะลิอินทรีย์ในรูปแบบต่างๆ เช่น จัดอบรมจัดหาเมล็ดพันธุ์ ฯลฯ ตามแบบ อบต.	๑๐๐,๐๐๐	๑๐๐,๐๐๐	๑๐๐,๐๐๐	๑๐๐,๐๐๐	๑๐๐,๐๐๐	จำนวนเกษตรกรที่ได้รับการส่งเสริม	ผู้บริโภคได้รับผลผลิตที่มีคุณภาพและเกษตรกรมีรายได้เพิ่มมากขึ้น	สำนักปลัด
๑๑	โครงการอบรมรณรงค์การดำเนินงานตามแนวเศรษฐกิจพอเพียง	เพื่อสนับสนุนให้ประชาชนดำเนินงานตามแนวเศรษฐกิจพอเพียง	จัดอบรมให้ความรู้การดำเนินงานตามแนวเศรษฐกิจพอเพียง	๕๐,๐๐๐	๕๐,๐๐๐	๕๐,๐๐๐	๕๐,๐๐๐	๕๐,๐๐๐	จำนวนผู้เข้ารับการอบรม	ผู้นำ ประชาชน ได้รับความรู้การดำเนินงานตามเศรษฐกิจพอเพียงเพิ่มมากขึ้น	สำนักปลัด
๑๒	โครงการส่งเสริมการปลูกผักปลอดสารพิษ	เพื่อสนับสนุนเกษตรกรในตำบลที่ทำเกษตรอินทรีย์	ส่งเสริมการปลูกผักปลอดสารพิษ ตามแบบ อบต.	๕๐,๐๐๐	๕๐,๐๐๐	๕๐,๐๐๐	๕๐,๐๐๐	๕๐,๐๐๐	จำนวนเกษตรกรที่ได้รับการส่งเสริม	ผู้บริโภคได้รับผลผลิตที่มีคุณภาพและเกษตรกรมีรายได้เพิ่มมากขึ้น	สำนักปลัด
๑๓	โครงการส่งเสริมกลุ่มอาชีพเกษตรอินทรีย์	เพื่อสนับสนุนเกษตรกรในตำบลที่ทำเกษตรอินทรีย์	อบรมส่งเสริม สนับสนุนวัสดุปัจจัยการผลิตให้แก่กลุ่มอาชีพเกษตรอินทรีย์	๕๐,๐๐๐	๕๐,๐๐๐	๕๐,๐๐๐	๕๐,๐๐๐	๕๐,๐๐๐	จำนวนเกษตรกรที่ได้รับการส่งเสริม	ผู้บริโภคได้รับผลผลิตที่มีคุณภาพและเกษตรกรมีรายได้เพิ่มมากขึ้น	สำนักปลัด
๑๔	โครงการส่งเสริมสนับสนุนการดำเนินงานพัฒนาหมู่บ้านเศรษฐกิจพอเพียงตำบลนาบัว	เพื่อส่งเสริมและสนับสนุนการดำเนินชีวิตตามหลักปรัชญาเศรษฐกิจพอเพียง	ส่งเสริมการจัดทำบัญชีครัวเรือนการปลูกผักสวนครัว การทำเกษตรแบบผสมผสาน จัดตั้งหมู่บ้านเศรษฐกิจพอเพียง ฯลฯ	๒๐๐,๐๐๐	๒๐๐,๐๐๐	๒๐๐,๐๐๐	๒๐๐,๐๐๐	๒๐๐,๐๐๐	จำนวนครัวเรือนที่เข้าร่วมกิจกรรม	ทำให้ประชาชนได้ดำเนินชีวิตตามแนวคิดหลักปรัชญาเศรษฐกิจพอเพียง	สำนักปลัด
๑๕	โครงการสร้างฝายกั้นน้ำทิศเหนือหมู่บ้าน หมู่๑	เพื่อเก็บกักน้ำสำหรับใช้ในการเกษตรในฤดูขาดน้ำ	ฝายน้ำล้นตามแบบอบต.	๖๔๘,๐๐๐	๖๔๘,๐๐๐	๖๔๘,๐๐๐	๖๔๘,๐๐๐	๖๔๘,๐๐๐	ปริมาณน้ำที่กักเก็บ	ประชาชนและเกษตรกรมีน้ำไว้ใช้ในการอุปโภค/บริโภคในยามขาดแคลนน้ำ	กองช่าง
๑๖	โครงการขุดลอกหนองตระแสง หมู่ ๑	เพื่อเก็บกักน้ำสำหรับใช้ในการเกษตรในฤดูขาดน้ำ	ขุดลอกหนองขนาดกว้างเฉลี่ย ๕ ม. ยาวเฉลี่ย ๑,๐๐๐ ม. ลึกเฉลี่ย ๓ ม. หรือตามแบบ อบต.	๑๕๐,๐๐๐	๑๕๐,๐๐๐	๑๕๐,๐๐๐	๑๕๐,๐๐๐	๑๕๐,๐๐๐	ปริมาณน้ำที่กักเก็บ	ประชาชนและเกษตรกรมีน้ำไว้ใช้ในการอุปโภค/บริโภคในยามขาดแคลนน้ำ	กองช่าง
๑๗	โครงการขุดลอกคลองสัน-ลำห้วยกะนัง หมู่๒	เพื่อกักเก็บน้ำสำหรับใช้ในการอุปโภคบริโภค	ขุดลอกลำห้วยตามแบบอบต.	๑๕๐,๐๐๐	๑๕๐,๐๐๐	๑๕๐,๐๐๐	๑๕๐,๐๐๐	๑๕๐,๐๐๐	ปริมาณน้ำที่กักเก็บ	ประชาชนและเกษตรกรมีน้ำไว้ใช้ในการอุปโภค/บริโภคในยามขาดแคลนน้ำ	กองช่าง

๑๘	โครงการขุดลอกลำห้วยกระเน้ง หมู่ ๓ ระยะทาง ๒๐๐ เมตร	เพื่อเก็บกักน้ำ สำหรับใช้ในการอุปโภคและบริโภค	ขุดลอกลำห้วยตามแบบอบต.	๑๕๐,๐๐๐	๑๕๐,๐๐๐	๑๕๐,๐๐๐	๑๕๐,๐๐๐	๑๕๐,๐๐๐	ปริมาณน้ำที่กักเก็บ	ประชาชนและเกษตรกร มีน้ำไว้ใช้ในการอุปโภค/บริโภคในยามขาดแคลนน้ำ	กองช่าง
๑๙	โครงการขุดลอกหนองพนม หมู่ ๔	เพื่อเก็บกักน้ำ สำหรับใช้ในการเกษตรในฤดูขาดน้ำ	ขุดลอกหนองขนาดกว้างเฉลี่ย ๕ม. ยาวเฉลี่ย ๑,๐๐๐ม. ลึกเฉลี่ย ๓ม. หรือตามแบบอบต.	๑๕๐,๐๐๐	๑๕๐,๐๐๐	๑๕๐,๐๐๐	๑๕๐,๐๐๐	๑๕๐,๐๐๐	ปริมาณน้ำที่กักเก็บ	ประชาชนและเกษตรกร มีน้ำไว้ใช้ในการอุปโภค/บริโภคในยามขาดแคลนน้ำ	กองช่าง
๒๐	โครงการซ่อมแซมฝายน้ำล้น ทิศตะวันออกหมู่บ้าน หมู่ ๕	เพื่อเก็บกักน้ำ สำหรับใช้ในการเกษตรในฤดูขาดน้ำ	งานซ่อมแซมตามสภาพของฝายน้ำล้นตามแบบอบต.	๑,๐๐๐,๐๐๐	๑,๐๐๐,๐๐๐	๑,๐๐๐,๐๐๐	๑,๐๐๐,๐๐๐	๑,๐๐๐,๐๐๐	ปริมาณน้ำที่กักเก็บ	ประชาชนและเกษตรกร มีน้ำไว้ใช้ในการอุปโภค/บริโภคในยามขาดแคลนน้ำ	กองช่าง
๒๑	โครงการลอกสระทางทิศใต้หมู่บ้าน ขอยโคตารอด หมู่ ๕	เพื่อเก็บกักน้ำ สำหรับใช้ในการเกษตรในฤดูขาดน้ำ	ขุดลอกสระน้ำขนาดกว้างเฉลี่ย ๕ม. ยาวเฉลี่ย ๑,๐๐๐ม. ลึกเฉลี่ย ๓ม. หรือตามแบบอบต.	๑๕๐,๐๐๐	๑๕๐,๐๐๐	๑๕๐,๐๐๐	๑๕๐,๐๐๐	๑๕๐,๐๐๐	ปริมาณน้ำที่กักเก็บ	ประชาชนและเกษตรกร มีน้ำไว้ใช้ในการอุปโภค/บริโภคในยามขาดแคลนน้ำ	กองช่าง
๒๒	โครงการขุดลอกหนองปลิง หมู่ ๕	เพื่อเก็บกักน้ำ สำหรับใช้ในการเกษตรในฤดูขาดน้ำ	ขุดลอกหนองขนาดกว้างเฉลี่ย ๕ม. ยาวเฉลี่ย ๑,๐๐๐ม. ลึกเฉลี่ย ๓ม. หรือตามแบบอบต.	๑๕๐,๐๐๐	๑๕๐,๐๐๐	๑๕๐,๐๐๐	๑๕๐,๐๐๐	๑๕๐,๐๐๐	ปริมาณน้ำที่กักเก็บ	ประชาชนและเกษตรกร มีน้ำไว้ใช้ในการอุปโภค/บริโภคในยามขาดแคลนน้ำ	กองช่าง
๒๓	โครงการขุดลอกคลองส่งน้ำเข้าสู่บ่อตาเกิด หมู่ ๕	เพื่อเก็บกักน้ำ สำหรับใช้ในการเกษตรในฤดูขาดน้ำ	คลองส่งน้ำ คสล./ท่อส่งน้ำ/ทางเดินน้ำ ขนาดกว้าง ๒ ม. ยาว ๑,๐๐๐ ม. ลึก ๐.๐๕ ม. หรือตามแบบ อบต.	๑๕๐,๐๐๐	๑๕๐,๐๐๐	๑๕๐,๐๐๐	๑๕๐,๐๐๐	๑๕๐,๐๐๐	ปริมาณน้ำที่กักเก็บ	ประชาชนและเกษตรกร มีน้ำไว้ใช้ในการอุปโภค/บริโภคในยามขาดแคลนน้ำ	กองช่าง
๒๔	โครงการขุดลอกคลองล้อมป่าโคกตาบต หมู่ ๕	เพื่อเก็บกักน้ำ สำหรับใช้ในการเกษตรในฤดูขาดน้ำ	คลองส่งน้ำคสล./ท่อส่งน้ำ/ทางเดินน้ำขนาดกว้าง ๒ม. ยาว ๑,๐๐๐ม. ลึก ๐.๐๕ม. หรือตามแบบอบต.	๑๕๐,๐๐๐	๑๕๐,๐๐๐	๑๕๐,๐๐๐	๑๕๐,๐๐๐	๑๕๐,๐๐๐	ความยาวของคลอง	ประชาชนและเกษตรกร มีน้ำไว้ใช้ในการอุปโภค/บริโภคในยามขาดแคลนน้ำ	กองช่าง
๒๕	โครงการขุดลอกหนองน้ำบ้านตรม หมู่ ๗	เพื่อเก็บกักน้ำ สำหรับใช้ในการเกษตรในฤดูขาดน้ำ	ขุดลอกหนองขนาดกว้างเฉลี่ย ๕ม. ยาวเฉลี่ย ๑,๐๐๐ม. ลึกเฉลี่ย ๓ม. หรือตามแบบอบต.	๑๕๐,๐๐๐	๑๕๐,๐๐๐	๑๕๐,๐๐๐	๑๕๐,๐๐๐	๑๕๐,๐๐๐	ปริมาณน้ำที่กักเก็บ	ประชาชนและเกษตรกร มีน้ำไว้ใช้ในการอุปโภค/บริโภคในยามขาดแคลนน้ำ	กองช่าง
๒๖	โครงการขุดลอกลำห้วย หมู่ ๗	เพื่อเก็บกักน้ำ สำหรับใช้ในการ	ขุดลอกลำห้วยตามแบบอบต.	๑๕๐,๐๐๐	๑๕๐,๐๐๐	๑๕๐,๐๐๐	๑๕๐,๐๐๐	๑๕๐,๐๐๐	ปริมาณน้ำที่กักเก็บ	ประชาชนและเกษตรกร มีน้ำไว้ใช้ในการอุปโภค/	กองช่าง

		อุปโภคบริโภค								บริโภคในยามขาดแคลนน้ำ	
๒๗	โครงการขุดลอกหนองน้ำกระหม หมู่ ๘	เพื่อเก็บกักน้ำสำหรับใช้ในการเกษตรในฤดูขาดน้ำ	ขุดลอกหนองขนาดกว้างเฉลี่ย๕ม. ยาวเฉลี่ย ๑,๐๐๐ม. ลึกเฉลี่ย๓ม. หรือตามแบบอบต.	๑๕๐,๐๐๐	๑๕๐,๐๐๐	๑๕๐,๐๐๐	๑๕๐,๐๐๐	๑๕๐,๐๐๐	ปริมาณน้ำที่กักเก็บ	ประชาชนและเกษตรกรมีน้ำไว้ใช้ในการอุปโภค/บริโภคในยามขาดแคลนน้ำ	กองช่าง
๒๘	โครงการสร้างฝายน้ำล้นคลองหลังบ้านบุฤๅษี หมู่ ๑๐	เพื่อเก็บกักน้ำสำหรับใช้ในการเกษตรในฤดูขาดน้ำ	ฝายน้ำล้นตามแบบอบต.	๑,๐๐๐,๐๐๐	๑,๐๐๐,๐๐๐	๑,๐๐๐,๐๐๐	๑,๐๐๐,๐๐๐	๑,๐๐๐,๐๐๐	ปริมาณน้ำที่กักเก็บ	ประชาชนและเกษตรกรมีน้ำไว้ใช้ในการอุปโภค/บริโภคในยามขาดแคลนน้ำ	กองช่าง
๒๙	โครงการขุดลอกหนองน้ำคลองไส้ไก่ ถนน ๒๑๔-หนองโตง หมู่ ๑๐	เพื่อเก็บกักน้ำสำหรับใช้ในการอุปโภคบริโภค	ขุดลอกหนองขนาดกว้างเฉลี่ย๕ม. ยาวเฉลี่ย ๑,๐๐๐ม. ลึกเฉลี่ย๓ม. หรือตามแบบอบต.	๑๕๐,๐๐๐	๑๕๐,๐๐๐	๑๕๐,๐๐๐	๑๕๐,๐๐๐	๑๕๐,๐๐๐	ปริมาณน้ำที่กักเก็บ	ประชาชนและเกษตรกรมีน้ำไว้ใช้ในการอุปโภค/บริโภคในยามขาดแคลนน้ำ	กองช่าง
๓๐	โครงการขุดลอกลำห้วย หมู่ ๑๒ ทิศตะวันออกหมู่บ้าน	เพื่อเก็บกักน้ำสำหรับใช้ในการอุปโภคบริโภค	ขุดลอกลำห้วยตามแบบอบต.	๑๕๐,๐๐๐	๑๕๐,๐๐๐	๑๕๐,๐๐๐	๑๕๐,๐๐๐	๑๕๐,๐๐๐	ปริมาณน้ำที่กักเก็บ	ประชาชนและเกษตรกรมีน้ำไว้ใช้ในการอุปโภค/บริโภคในยามขาดแคลนน้ำ	กองช่าง
๓๑	โครงการสร้างฝายน้ำล้นทิศตะวันออกหมู่บ้าน หมู่ ๑๒	เพื่อเก็บกักน้ำสำหรับใช้ในการเกษตรในฤดูขาดน้ำ	ฝายน้ำล้นตามแบบอบต.	๑,๐๐๐,๐๐๐	๑,๐๐๐,๐๐๐	๑,๐๐๐,๐๐๐	๑,๐๐๐,๐๐๐	๑,๐๐๐,๐๐๐	ปริมาณน้ำที่กักเก็บ	ประชาชนและเกษตรกรมีน้ำไว้ใช้ในการอุปโภค/บริโภคในยามขาดแคลนน้ำ	กองช่าง
๓๒	โครงการขุดบ่อบาดาลน้ำลึก (ใกล้ประปาใหม่) หมู่ ๑๓	เพื่อให้ประชาชนมีน้ำสำหรับใช้ในการอุปโภค/บริโภคในฤดูขาดน้ำ	บ่อบาดาลตามแบบมาตรฐานกรมทรัพยากรและสิ่งแวดล้อมหรือตามแบบอบต.	๑,๐๐๐,๐๐๐	๑,๐๐๐,๐๐๐	๑,๐๐๐,๐๐๐	๑,๐๐๐,๐๐๐	๑,๐๐๐,๐๐๐	จำนวนร้อยละของประชาชนที่ใช้บ่อบาดาล	ประชาชนและเกษตรกรมีน้ำไว้ใช้ในการอุปโภค/บริโภคในยามขาดแคลนน้ำ	กองช่าง
๓๓	โครงการขุดลอกหนองกาบซิม หมู่ ๑๕	เพื่อเก็บกักน้ำสำหรับใช้ในการอุปโภคและบริโภค	ขุดลอกหนองขนาดกว้างเฉลี่ย๕ม. ยาวเฉลี่ย ๑,๐๐๐ม. ลึกเฉลี่ย๓ม. หรือตามแบบอบต.	๑๕๐,๐๐๐	๑๕๐,๐๐๐	๑๕๐,๐๐๐	๑๕๐,๐๐๐	๑๕๐,๐๐๐	ปริมาณน้ำที่กักเก็บ	ประชาชนและเกษตรกรมีน้ำไว้ใช้ในการอุปโภค/บริโภคในยามขาดแคลนน้ำ	กองช่าง
๓๔	โครงการขุดหนองน้ำโคกระโยงแหล่งใหม่ หมู่ ๑๕	เพื่อเก็บกักน้ำสำหรับใช้ในการเกษตรในฤดูขาดน้ำ	ขุดลอกหนองน้ำตามแบบอบต.	๑๕๐,๐๐๐	๑๕๐,๐๐๐	๑๕๐,๐๐๐	๑๕๐,๐๐๐	๑๕๐,๐๐๐	ปริมาณน้ำที่กักเก็บ	ประชาชนและเกษตรกรมีน้ำไว้ใช้ในการอุปโภค/บริโภคในยามขาดแคลนน้ำ	ก อ ง ช ่า

											ง
๓๕	โครงการขุดหนอง น้ำกระหม หมู่ ๑๕ (ต่างตอบแทน)	เพื่อเก็บกักน้ำ สำหรับใช้ในการ เกษตรในฤดู ขาดน้ำ	ขุดลอกหนองน้ำตามแบบ อบต.	๑๕๐,๐๐๐	๑๕๐,๐๐๐	๑๕๐,๐๐๐	๑๕๐,๐๐๐	๑๕๐,๐๐๐	ปริมาณน้ำที่ กักเก็บ	ประชาชนและเกษตรกร มีน้ำไว้ใช้ในการอุปโภค/ บริโภคในยามขาด แคลนน้ำ	กองช่าง
๓๖	โครงการสร้าง ถัง กักเก็บน้ำใน หมู่บ้าน(แซมเปญมี บั้งแล้ว) ศาลา หมู่บ้านหมู่๑๕	เพื่อกักเก็บน้ำ	ถังกักเก็บน้ำ ตามแบบ อบต.	๒๐๐,๐๐๐	๒๐๐,๐๐๐	๒๐๐,๐๐๐	๒๐๐,๐๐๐	๒๐๐,๐๐๐	ปริมาณน้ำที่ กักเก็บ	ประชาชนและเกษตรกร มีน้ำไว้ใช้ในการอุปโภค/ บริโภคในยามขาด แคลนน้ำ	กองช่าง
๓๗	โครงการลอกลำ ห้วย ตรงข้าม ศาลาประชาคม หมู่ ๑๖	เพื่อเก็บกักน้ำ สำหรับใช้ในการ เกษตรในฤดู ขาดน้ำ	ขุดลอกลำห้วยตามแบบ อบต.	๑๕๐,๐๐๐	๑๕๐,๐๐๐	๑๕๐,๐๐๐	๑๕๐,๐๐๐	๑๕๐,๐๐๐	ปริมาณน้ำที่ กักเก็บ	ประชาชนและเกษตรกร มีน้ำไว้ใช้ในการอุปโภค/ บริโภคในยามขาด แคลนน้ำ	กองช่าง
๓๘	โครงการสร้างฝาย น้ำล้นลำห้วยตรง ข้ามศาลา ประชาคม หมู่ ๑๖	เพื่อเก็บกักน้ำ สำหรับใช้ในการ เกษตรในฤดู ขาดน้ำ	ฝายน้ำล้นตามแบบอบต.	๑,๐๐๐,๐๐๐	๑,๐๐๐,๐๐๐	๑,๐๐๐,๐๐๐	๑,๐๐๐,๐๐๐	๑,๐๐๐,๐๐๐	ปริมาณน้ำที่ กักเก็บ	ประชาชนและเกษตรกร มีน้ำไว้ใช้ในการอุปโภค/ บริโภคในยามขาด แคลนน้ำ	กองช่าง
๓๙	โครงการขุดบ่อ บาดาลหนองซี เหล้า หมู่ ๑๖	เพื่อเก็บกักน้ำ สำหรับใช้ในการ เกษตรในฤดู ขาดน้ำ	บ่อบาดาลตามแบบ มาตรฐานกรมทรัพยากร และสิ่งแวดล้อมหรือตาม แบบอบต.	๑,๐๐๐,๐๐๐	๑,๐๐๐,๐๐๐	๑,๐๐๐,๐๐๐	๑,๐๐๐,๐๐๐	๑,๐๐๐,๐๐๐	จำนวนร้อย ละของ ประชาชนที่ ใช้บ่อ บาดาล	ประชาชนและเกษตรกร มีน้ำไว้ใช้ในการอุปโภค ในยามขาดแคลนน้ำ	กองช่าง
๔๐	โครงการสร้างผนัง กันน้ำ(เรียงหิน ใหญ่)หนองตาคร้อ หมู่ ๑๖	เพื่อเก็บกักน้ำให้มี น้ำไว้ใช้ในการ บริโภค	ผนังกันน้ำตามแบบอบต.	๑๕๐,๐๐๐	๑๕๐,๐๐๐	๑๕๐,๐๐๐	๑๕๐,๐๐๐	๑๕๐,๐๐๐	ปริมาณน้ำที่ กักเก็บ	ประชาชนและเกษตรกร มีน้ำไว้ใช้ในการอุปโภค/ บริโภคในยามขาด แคลนน้ำ	กองช่าง
๔๑	โครงการขุดลอก หนองประปาหมู่ ๑๗	เพื่อเก็บกักน้ำ สำหรับใช้ในการ เกษตรในฤดู ขาดน้ำ	ขุดลอกหนองขนาดกว้าง เฉลี่ย๕ม. ยาวเฉลี่ย ๑,๐๐๐ม. ลึกเฉลี่ย๓ม. หรือตามแบบอบต.	๑๕๐,๐๐๐	๑๕๐,๐๐๐	๑๕๐,๐๐๐	๑๕๐,๐๐๐	๑๕๐,๐๐๐	ปริมาณน้ำที่ กักเก็บ	ประชาชนและเกษตรกร มีน้ำไว้ใช้ในการอุปโภค/ บริโภคในยามขาด แคลนน้ำ	กองช่าง
๔๒	โครงการสร้าง ถัง กักเก็บน้ำใน หมู่บ้าน(ไฟเบอร์) ศาลาหมู่บ้านหมู่ ๑๘	เพื่อกักเก็บน้ำ	ถังกักเก็บน้ำตามแบบ อบต.	๒๐๐,๐๐๐	๒๐๐,๐๐๐	๒๐๐,๐๐๐	๒๐๐,๐๐๐	๒๐๐,๐๐๐	ปริมาณน้ำที่ กักเก็บ	ประชาชนและเกษตรกร มีน้ำไว้ใช้ในการอุปโภค/ บริโภคในยามขาด แคลนน้ำ	กองช่าง
๔๓	โครงการขุดบ่อ	เพื่อเก็บกักน้ำ	บ่อบาดาลตามแบบ	๑,๐๐๐,๐๐๐	๑,๐๐๐,๐๐๐	๑,๐๐๐,๐๐๐	๑,๐๐๐,๐๐๐	๑,๐๐๐,๐๐๐	จำนวนร้อย	ประชาชนและเกษตรกร	กองช่าง

	บาดาลพร้อมระบบไฟหมู่ ๑๘	สำหรับใช้ในการเกษตรในฤดูขาดน้ำ	มาตรฐานกรมทรัพยากรและสิ่งแวดล้อมหรือตามแบบอบต.						ละของประชาชนที่ใช้บอบาดาล	มีน้ำไว้ใช้ในการอุปโภค/บริโภคในยามขาดแคลนน้ำ	
๔๔	โครงการสร้าง ถังกักเก็บน้ำในหมู่บ้าน(แชนเปญ) ศาลาหมู่บ้านหมู่ ๑๙	เพื่อกักเก็บน้ำ	ถังกักเก็บน้ำตามแบบอบต.	๒๐๐,๐๐๐	๒๐๐,๐๐๐	๒๐๐,๐๐๐	๒๐๐,๐๐๐	๒๐๐,๐๐๐	ปริมาณน้ำที่กักเก็บ	ประชาชนและเกษตรกรมีน้ำไว้ใช้ในการอุปโภค/บริโภคในยามขาดแคลนน้ำ	กองช่าง
๔๕	โครงการขุดลอกหนองน้ำ หมู่ ๑๙ (หนองเสม็ด)	เพื่อเก็บกักน้ำสำหรับใช้ในการเกษตรในฤดูขาดน้ำ	ขุดลอกหนองขนาดกว้างเฉลี่ย ๕ม. ยาวเฉลี่ย ๑,๐๐๐ม. ลึกเฉลี่ย ๓ม. หรือตามแบบอบต.	๑๕๐,๐๐๐	๑๕๐,๐๐๐	๑๕๐,๐๐๐	๑๕๐,๐๐๐	๑๕๐,๐๐๐	ปริมาณน้ำที่กักเก็บ	ประชาชนและเกษตรกรมีน้ำไว้ใช้ในการอุปโภค/บริโภคในยามขาดแคลนน้ำ	กองช่าง
๔๕	โครงการสร้างฝายกั้นน้ำทิศเหนือหมู่บ้าน หมู่ ๑	เพื่อเก็บกักน้ำสำหรับใช้ในการเกษตรในฤดูขาดน้ำ	ฝายน้ำล้นตามแบบอบต.	๖๔๘,๐๐๐	๖๔๘,๐๐๐	๖๔๘,๐๐๐	๖๔๘,๐๐๐	๖๔๘,๐๐๐	ปริมาณน้ำที่กักเก็บ	ประชาชนและเกษตรกรมีน้ำไว้ใช้ในการอุปโภค/บริโภคในยามขาดแคลนน้ำ	กองช่าง
๔๖	โครงการขุดลอกหนองตระแสง หมู่ ๑	เพื่อเก็บกักน้ำสำหรับใช้ในการเกษตรในฤดูขาดน้ำ	ขุดลอกหนองขนาดกว้างเฉลี่ย ๕ ม. ยาวเฉลี่ย ๑,๐๐๐ ม. ลึกเฉลี่ย ๓ ม. หรือตามแบบ อบต.	๑๕๐,๐๐๐	๑๕๐,๐๐๐	๑๕๐,๐๐๐	๑๕๐,๐๐๐	๑๕๐,๐๐๐	ปริมาณน้ำที่กักเก็บ	ประชาชนและเกษตรกรมีน้ำไว้ใช้ในการอุปโภค/บริโภคในยามขาดแคลนน้ำ	กองช่าง
๔๗	โครงการขุดลอกคลองลั่น-ลำห้วยกะนัง หมู่ ๒	เพื่อกักเก็บน้ำสำหรับใช้ในการอุปโภคบริโภค	ขุดลอกลำห้วยตามแบบอบต.	๑๕๐,๐๐๐	๑๕๐,๐๐๐	๑๕๐,๐๐๐	๑๕๐,๐๐๐	๑๕๐,๐๐๐	ปริมาณน้ำที่กักเก็บ	ประชาชนและเกษตรกรมีน้ำไว้ใช้ในการอุปโภค/บริโภคในยามขาดแคลนน้ำ	กองช่าง
๔๘	โครงการขุดลอกลำห้วยกระนัง หมู่ ๓ ระยะทาง ๒๐๐ เมตร	เพื่อเก็บกักน้ำสำหรับใช้ในการอุปโภคและบริโภค	ขุดลอกลำห้วยตามแบบอบต.	๑๕๐,๐๐๐	๑๕๐,๐๐๐	๑๕๐,๐๐๐	๑๕๐,๐๐๐	๑๕๐,๐๐๐	ปริมาณน้ำที่กักเก็บ	ประชาชนและเกษตรกรมีน้ำไว้ใช้ในการอุปโภค/บริโภคในยามขาดแคลนน้ำ	กองช่าง
๔๙	โครงการขุดลอกหนองพนม หมู่ ๔	เพื่อเก็บกักน้ำสำหรับใช้ในการเกษตรในฤดูขาดน้ำ	ขุดลอกหนองขนาดกว้างเฉลี่ย ๕ม. ยาวเฉลี่ย ๑,๐๐๐ม. ลึกเฉลี่ย ๓ม. หรือตามแบบอบต.	๑๕๐,๐๐๐	๑๕๐,๐๐๐	๑๕๐,๐๐๐	๑๕๐,๐๐๐	๑๕๐,๐๐๐	ปริมาณน้ำที่กักเก็บ	ประชาชนและเกษตรกรมีน้ำไว้ใช้ในการอุปโภค/บริโภคในยามขาดแคลนน้ำ	กองช่าง
๕๐	โครงการซ่อมแซมฝายน้ำล้น ทิศตะวันออกหมู่บ้าน	เพื่อเก็บกักน้ำสำหรับใช้ในการเกษตรในฤดู	งานซ่อมแซมตามสภาพของฝายน้ำล้นตามแบบอบต.	๑,๐๐๐,๐๐๐	๑,๐๐๐,๐๐๐	๑,๐๐๐,๐๐๐	๑,๐๐๐,๐๐๐	๑,๐๐๐,๐๐๐	ปริมาณน้ำที่กักเก็บ	ประชาชนและเกษตรกรมีน้ำไว้ใช้ในการอุปโภค/บริโภคในยามขาด	กองช่าง

	หมู่ ๕	ขาดน้ำ								แคลนน้ำ	
๕๑	โครงการลอกสระทางทิศใต้หมู่บ้านซอยโคกตารอด หมู่ ๕	เพื่อเก็บกักน้ำสำหรับใช้ในการเกษตรในฤดูขาดน้ำ	ขุดลอกสระน้ำขนาดกว้างเฉลี่ย๕ม. ยาวเฉลี่ย ๑,๐๐๐ม. ลึกเฉลี่ย๓ม. หรือตามแบบอบต.	๑๕๐,๐๐๐	๑๕๐,๐๐๐	๑๕๐,๐๐๐	๑๕๐,๐๐๐	๑๕๐,๐๐๐	ปริมาณน้ำที่กักเก็บ	ประชาชนและเกษตรกรมีน้ำไว้ใช้ในการอุปโภค/บริโภคในยามขาดแคลนน้ำ	กองช่าง
๕๒	โครงการขุดลอกหนองปลิง หมู่ ๕	เพื่อเก็บกักน้ำสำหรับใช้ในการเกษตรในฤดูขาดน้ำ	ขุดลอกหนองขนาดกว้างเฉลี่ย๕ม. ยาวเฉลี่ย ๑,๐๐๐ม. ลึกเฉลี่ย๓ม. หรือตามแบบอบต.	๑๕๐,๐๐๐	๑๕๐,๐๐๐	๑๕๐,๐๐๐	๑๕๐,๐๐๐	๑๕๐,๐๐๐	ปริมาณน้ำที่กักเก็บ	ประชาชนและเกษตรกรมีน้ำไว้ใช้ในการอุปโภค/บริโภคในยามขาดแคลนน้ำ	กองช่าง
๕๓	โครงการขุดลอกคลองส่งน้ำเข้าสู่บ่อตาเกิด หมู่ ๕	เพื่อเก็บกักน้ำสำหรับใช้ในการเกษตรในฤดูขาดน้ำ	คลองส่งน้ำ คสล./ท่อส่งน้ำ/ทางเดินน้ำ ขนาดกว้าง ๒ ม. ยาว ๑,๐๐๐ ม. ลึก ๐.๐๕ ม. หรือตามแบบ อบต.	๑๕๐,๐๐๐	๑๕๐,๐๐๐	๑๕๐,๐๐๐	๑๕๐,๐๐๐	๑๕๐,๐๐๐	ปริมาณน้ำที่กักเก็บ	ประชาชนและเกษตรกรมีน้ำไว้ใช้ในการอุปโภค/บริโภคในยามขาดแคลนน้ำ	กองช่าง
๕๔	โครงการขุดลอกคลองล้อมป่าโคกตาบต หมู่ ๕	เพื่อเก็บกักน้ำสำหรับใช้ในการเกษตรในฤดูขาดน้ำ	คลองส่งน้ำคสล./ท่อส่งน้ำ/ทางเดินน้ำขนาดกว้าง ๒ม. ยาว๑,๐๐๐ม. ลึก ๐.๐๕ม. หรือตามแบบอบต.	๑๕๐,๐๐๐	๑๕๐,๐๐๐	๑๕๐,๐๐๐	๑๕๐,๐๐๐	๑๕๐,๐๐๐	ความยาวของคลอง	ประชาชนและเกษตรกรมีน้ำไว้ใช้ในการอุปโภค/บริโภคในยามขาดแคลนน้ำ	กองช่าง
๕๕	โครงการขุดลอกหนองน้ำบ้านตรม หมู่ ๗	เพื่อเก็บกักน้ำสำหรับใช้ในการเกษตรในฤดูขาดน้ำ	ขุดลอกหนองขนาดกว้างเฉลี่ย๕ม. ยาวเฉลี่ย ๑,๐๐๐ม. ลึกเฉลี่ย๓ม. หรือตามแบบอบต.	๑๕๐,๐๐๐	๑๕๐,๐๐๐	๑๕๐,๐๐๐	๑๕๐,๐๐๐	๑๕๐,๐๐๐	ปริมาณน้ำที่กักเก็บ	ประชาชนและเกษตรกรมีน้ำไว้ใช้ในการอุปโภค/บริโภคในยามขาดแคลนน้ำ	กองช่าง
๕๖	โครงการขุดลอกลำห้วย หมู่ ๗	เพื่อกักเก็บน้ำสำหรับใช้ในการอุปโภคบริโภค	ขุดลอกลำห้วยตามแบบอบต.	๑๕๐,๐๐๐	๑๕๐,๐๐๐	๑๕๐,๐๐๐	๑๕๐,๐๐๐	๑๕๐,๐๐๐	ปริมาณน้ำที่กักเก็บ	ประชาชนและเกษตรกรมีน้ำไว้ใช้ในการอุปโภค/บริโภคในยามขาดแคลนน้ำ	กองช่าง
๕๗	โครงการขุดลอกหนองน้ำกระทม หมู่ ๘	เพื่อเก็บกักน้ำสำหรับใช้ในการเกษตรในฤดูขาดน้ำ	ขุดลอกหนองขนาดกว้างเฉลี่ย๕ม. ยาวเฉลี่ย ๑,๐๐๐ม. ลึกเฉลี่ย๓ม. หรือตามแบบอบต.	๑๕๐,๐๐๐	๑๕๐,๐๐๐	๑๕๐,๐๐๐	๑๕๐,๐๐๐	๑๕๐,๐๐๐	ปริมาณน้ำที่กักเก็บ	ประชาชนและเกษตรกรมีน้ำไว้ใช้ในการอุปโภค/บริโภคในยามขาดแคลนน้ำ	กองช่าง
๕๘	โครงการสร้างฝายน้ำล้นคลองหลังบ้านบุฤๅษี หมู่ ๑๐	เพื่อเก็บกักน้ำสำหรับใช้ในการเกษตรในฤดูขาดน้ำ	ฝายน้ำล้นตามแบบอบต.	๑,๐๐๐,๐๐๐	๑,๐๐๐,๐๐๐	๑,๐๐๐,๐๐๐	๑,๐๐๐,๐๐๐	๑,๐๐๐,๐๐๐	ปริมาณน้ำที่กักเก็บ	ประชาชนและเกษตรกรมีน้ำไว้ใช้ในการอุปโภค/บริโภคในยามขาดแคลนน้ำ	กองช่าง
๕๙	โครงการขุดลอก	เพื่อกักเก็บน้ำ	ขุดลอกหนองขนาดกว้าง	๑๕๐,๐๐๐	๑๕๐,๐๐๐	๑๕๐,๐๐๐	๑๕๐,๐๐๐	๑๕๐,๐๐๐	ปริมาณน้ำที่กักเก็บ	ประชาชนและเกษตรกร	กองช่าง

	หนองน้ำคลองไส้ไก่ ถนน ๒๑๔-หนองโตง หมู่ ๑๐	สำหรับใช้ในการอุปโภคบริโภค	เฉลี่ย๕ม. ยาวเฉลี่ย ๑,๐๐๐ม. ลึกเฉลี่ย๓ม. หรือตามแบบอบต.						กักเก็บ	มีน้ำไว้ใช้ในการอุปโภค/บริโภคในยามขาดแคลนน้ำ	
๖๐	โครงการขุดลอกลำห้วย หมู่ ๑๒ ทิศตะวันออกหมู่บ้าน	เพื่อกักเก็บน้ำสำหรับใช้ในการอุปโภคบริโภค	ขุดลอกลำห้วยตามแบบอบต.	๑๕๐,๐๐๐	๑๕๐,๐๐๐	๑๕๐,๐๐๐	๑๕๐,๐๐๐	๑๕๐,๐๐๐	ปริมาณน้ำที่กักเก็บ	ประชาชนและเกษตรกรมีน้ำไว้ใช้ในการอุปโภค/บริโภคในยามขาดแคลนน้ำ	กองช่าง
๖๑	โครงการสร้างฝายน้ำล้นทิศตะวันออกหมู่บ้าน หมู่ ๑๒	เพื่อเก็บกักน้ำสำหรับใช้ในการเกษตรในฤดูขาดน้ำ	ฝายน้ำล้นตามแบบอบต.	๑,๐๐๐,๐๐๐	๑,๐๐๐,๐๐๐	๑,๐๐๐,๐๐๐	๑,๐๐๐,๐๐๐	๑,๐๐๐,๐๐๐	ปริมาณน้ำที่กักเก็บ	ประชาชนและเกษตรกรมีน้ำไว้ใช้ในการอุปโภค/บริโภคในยามขาดแคลนน้ำ	กองช่าง
๖๒	โครงการขุดบ่อบาดาลน้ำลึก (ใกล้ประปาใหม่) หมู่ ๑๓	เพื่อให้ประชาชนมีน้ำสำหรับใช้ในการอุปโภค/บริโภคในฤดูขาดน้ำ	บ่อบาดาลตามแบบมาตรฐานกรมทรัพยากรและสิ่งแวดล้อมหรือตามแบบอบต.	๑,๐๐๐,๐๐๐	๑,๐๐๐,๐๐๐	๑,๐๐๐,๐๐๐	๑,๐๐๐,๐๐๐	๑,๐๐๐,๐๐๐	จำนวนร้อยละของประชาชนที่ใช้บ่อบาดาล	ประชาชนและเกษตรกรมีน้ำไว้ใช้ในการอุปโภค/บริโภคในยามขาดแคลนน้ำ	กองช่าง
๖๓	โครงการขุดลอกหนองกาบซิม หมู่ ๑๕	เพื่อเก็บกักน้ำสำหรับใช้ในการอุปโภคและบริโภค	ขุดลอกหนองขนาดกว้างเฉลี่ย๕ม. ยาวเฉลี่ย ๑,๐๐๐ม. ลึกเฉลี่ย๓ม. หรือตามแบบอบต.	๑๕๐,๐๐๐	๑๕๐,๐๐๐	๑๕๐,๐๐๐	๑๕๐,๐๐๐	๑๕๐,๐๐๐	ปริมาณน้ำที่กักเก็บ	ประชาชนและเกษตรกรมีน้ำไว้ใช้ในการอุปโภค/บริโภคในยามขาดแคลนน้ำ	กองช่าง
๖๔	โครงการขุดหนองน้ำโคกระโยงแหล่งใหม่ หมู่ ๑๕	เพื่อเก็บกักน้ำสำหรับใช้ในการเกษตรในฤดูขาดน้ำ	ขุดลอกหนองน้ำตามแบบอบต.	๑๕๐,๐๐๐	๑๕๐,๐๐๐	๑๕๐,๐๐๐	๑๕๐,๐๐๐	๑๕๐,๐๐๐	ปริมาณน้ำที่กักเก็บ	ประชาชนและเกษตรกรมีน้ำไว้ใช้ในการอุปโภค/บริโภคในยามขาดแคลนน้ำ	กองช่าง
๖๕	โครงการขุดหนองน้ำกระหม หมู่ ๑๕ (ต่างตอแบน)	เพื่อเก็บกักน้ำสำหรับใช้ในการเกษตรในฤดูขาดน้ำ	ขุดลอกหนองน้ำตามแบบอบต.	๑๕๐,๐๐๐	๑๕๐,๐๐๐	๑๕๐,๐๐๐	๑๕๐,๐๐๐	๑๕๐,๐๐๐	ปริมาณน้ำที่กักเก็บ	ประชาชนและเกษตรกรมีน้ำไว้ใช้ในการอุปโภค/บริโภคในยามขาดแคลนน้ำ	กองช่าง
๖๖	โครงการสร้าง ถังกักเก็บน้ำในหมู่บ้าน(แซมเปญมีบีมแล้ว) ศาลาหมู่บ้านหมู่๑๕	เพื่อกักเก็บน้ำ	ถังกักเก็บน้ำ ตามแบบอบต.	๒๐๐,๐๐๐	๒๐๐,๐๐๐	๒๐๐,๐๐๐	๒๐๐,๐๐๐	๒๐๐,๐๐๐	ปริมาณน้ำที่กักเก็บ	ประชาชนและเกษตรกรมีน้ำไว้ใช้ในการอุปโภค/บริโภคในยามขาดแคลนน้ำ	กองช่าง
๖๗	โครงการขุดลอกลำห้วย ตรงข้าม	เพื่อเก็บกักน้ำสำหรับใช้ใน	ขุดลอกลำห้วยตามแบบอบต.	๑๕๐,๐๐๐	๑๕๐,๐๐๐	๑๕๐,๐๐๐	๑๕๐,๐๐๐	๑๕๐,๐๐๐	ปริมาณน้ำที่กักเก็บ	ประชาชนและเกษตรกรมีน้ำไว้ใช้ในการอุปโภค/	กองช่าง

	ศาลาประชาคม หมู่ ๑๖	การเกษตรในฤดูขาดน้ำ								บริษัทในยามขาดแคลนน้ำ	
๖๘	โครงการสร้างฝายน้ำล้นลำห้วยตรงข้ามศาลาประชาคม หมู่ ๑๖	เพื่อเก็บกักน้ำสำหรับใช้ในการเกษตรในฤดูขาดน้ำ	ฝายน้ำล้นตามแบบอบต.	๑,๐๐๐,๐๐๐	๑,๐๐๐,๐๐๐	๑,๐๐๐,๐๐๐	๑,๐๐๐,๐๐๐	๑,๐๐๐,๐๐๐	ปริมาณน้ำที่กักเก็บ	ประชาชนและเกษตรกรมีน้ำไว้ใช้ในการอุปโภค/บริโภคในยามขาดแคลนน้ำ	กองช่าง
๖๙	โครงการขุดบ่อบาดาลหนองซี้เหล่า หมู่ ๑๖	เพื่อเก็บกักน้ำสำหรับใช้ในการเกษตรในฤดูขาดน้ำ	บ่อบาดาลตามแบบมาตรฐานกรมทรัพยากรและสิ่งแวดล้อมหรือตามแบบอบต.	๑,๐๐๐,๐๐๐	๑,๐๐๐,๐๐๐	๑,๐๐๐,๐๐๐	๑,๐๐๐,๐๐๐	๑,๐๐๐,๐๐๐	จำนวนร้อยละของประชาชนที่ใช้บ่อบาดาล	ประชาชนและเกษตรกรมีน้ำไว้ใช้ในการอุปโภคในยามขาดแคลนน้ำ	กองช่าง
๗๐	โครงการสร้างผนังกันน้ำ(เรียงหินใหญ่)หนองตาคร้อ หมู่ ๑๖	เพื่อเก็บกักน้ำให้มีน้ำไว้ใช้ในการบริโภค	ผนังกันน้ำตามแบบอบต.	๑๕๐,๐๐๐	๑๕๐,๐๐๐	๑๕๐,๐๐๐	๑๕๐,๐๐๐	๑๕๐,๐๐๐	ปริมาณน้ำที่กักเก็บ	ประชาชนและเกษตรกรมีน้ำไว้ใช้ในการอุปโภค/บริโภคในยามขาดแคลนน้ำ	กองช่าง
๗๑	โครงการขุดลอกหนองประปาหมู่ ๑๗	เพื่อเก็บกักน้ำสำหรับใช้ในการเกษตรในฤดูขาดน้ำ	ขุดลอกหนองขนาดกว้างเฉลี่ย๕ม. ยาวเฉลี่ย ๑,๐๐๐ม. ลึกเฉลี่ย๓ม. หรือตามแบบอบต.	๑๕๐,๐๐๐	๑๕๐,๐๐๐	๑๕๐,๐๐๐	๑๕๐,๐๐๐	๑๕๐,๐๐๐	ปริมาณน้ำที่กักเก็บ	ประชาชนและเกษตรกรมีน้ำไว้ใช้ในการอุปโภค/บริโภคในยามขาดแคลนน้ำ	กองช่าง
๗๒	โครงการสร้าง ถึงกักเก็บน้ำในหมู่บ้าน(ไฟเบอร์) ศาลาหมู่บ้านหมู่ ๑๘	เพื่อกักเก็บน้ำ	ถึงกักเก็บน้ำตามแบบอบต.	๒๐๐,๐๐๐	๒๐๐,๐๐๐	๒๐๐,๐๐๐	๒๐๐,๐๐๐	๒๐๐,๐๐๐	ปริมาณน้ำที่กักเก็บ	ประชาชนและเกษตรกรมีน้ำไว้ใช้ในการอุปโภค/บริโภคในยามขาดแคลนน้ำ	กองช่าง
๗๓	โครงการขุดบ่อบาดาลพร้อมระบบไฟหมู่ ๑๘	เพื่อเก็บกักน้ำสำหรับใช้ในการเกษตรในฤดูขาดน้ำ	บ่อบาดาลตามแบบมาตรฐานกรมทรัพยากรและสิ่งแวดล้อมหรือตามแบบอบต.	๑,๐๐๐,๐๐๐	๑,๐๐๐,๐๐๐	๑,๐๐๐,๐๐๐	๑,๐๐๐,๐๐๐	๑,๐๐๐,๐๐๐	จำนวนร้อยละของประชาชนที่ใช้บ่อบาดาล	ประชาชนและเกษตรกรมีน้ำไว้ใช้ในการอุปโภค/บริโภคในยามขาดแคลนน้ำ	กองช่าง
๗๔	โครงการสร้าง ถึงกักเก็บน้ำในหมู่บ้าน(แชมเปญ) ศาลาหมู่บ้านหมู่ ๑๙	เพื่อกักเก็บน้ำ	ถึงกักเก็บน้ำตามแบบอบต.	๒๐๐,๐๐๐	๒๐๐,๐๐๐	๒๐๐,๐๐๐	๒๐๐,๐๐๐	๒๐๐,๐๐๐	ปริมาณน้ำที่กักเก็บ	ประชาชนและเกษตรกรมีน้ำไว้ใช้ในการอุปโภค/บริโภคในยามขาดแคลนน้ำ	กองช่าง
๗๕	โครงการขุดลอกหนองน้ำ หมู่ ๑๙ (หนองเสม็ด)	เพื่อเก็บกักน้ำสำหรับใช้ในการเกษตรในฤดู	ขุดลอกหนองขนาดกว้างเฉลี่ย๕ม. ยาวเฉลี่ย ๑,๐๐๐ม. ลึกเฉลี่ย๓ม.	๑๕๐,๐๐๐	๑๕๐,๐๐๐	๑๕๐,๐๐๐	๑๕๐,๐๐๐	๑๕๐,๐๐๐	ปริมาณน้ำที่กักเก็บ	ประชาชนและเกษตรกรมีน้ำไว้ใช้ในการอุปโภค/บริโภคในยามขาด	กองช่าง

		ขาดน้ำ	หรือตามแบบอบต.							แคลนน้ำ	
๗๖	โครงการสร้าง ถัง กักเก็บน้ำใน หมู่บ้าน(แฉมเปญ) พร้อมเจาะบาดาน ศาลาหมู่บ้าน บ้าน ละหุ่ง หมู่๔	เพื่อกักเก็บน้ำ	ถังกักเก็บน้ำตามแบบ อบต.	๕๐๐,๐๐๐	๕๐๐,๐๐๐	๕๐๐,๐๐๐	๕๐๐,๐๐๐	๕๐๐,๐๐๐	ปริมาณน้ำที่ กักเก็บ	ประชาชนและเกษตรกร มีน้ำไว้ใช้ในการอุปโภค/ บริโภคในยามขาด แคลนน้ำ	กองช่าง

**รายละเอียดโครงการพัฒนา
แผนพัฒนาท้องถิ่นสี่ปี (พ.ศ.๒๕๖๑ - ๒๕๖๔)
สำหรับ องค์กรปกครองส่วนท้องถิ่นดำเนินการ**

องค์การบริหารส่วนตำบลนาบัว อำเภอเมืองสุรินทร์ จังหวัดสุรินทร์

ก. ยุทธศาสตร์จังหวัดที่ ๔ การพัฒนาคนและสังคมเพื่อยกระดับคุณภาพชีวิตบนพื้นฐานความเสมอภาค

ข. ยุทธศาสตร์การพัฒนาขององค์กรปกครองส่วนท้องถิ่นในเขตจังหวัด ยุทธศาสตร์ที่ ๔ การพัฒนาสังคมให้ร่มเย็น

๓. ยุทธศาสตร์ ด้านการพัฒนาและส่งเสริมคุณภาพชีวิต

๓.๑ แผนงานการศึกษา

ที่	โครงการ	วัตถุประสงค์	เป้าหมาย (ผลผลิตของโครงการ)	งบประมาณและที่ผ่านมา					ตัวชี้วัด (KPI)	ผลที่คาดว่าจะได้รับ	หน่วยงาน รับผิดชอบหลัก
				๒๕๖๑ (บาท)	๒๕๖๒ (บาท)	๒๕๖๓ (บาท)	๒๕๖๔ (บาท)	๒๕๖๕ (บาท)			
๑	โครงการปรับปรุงศูนย์พัฒนาเด็กเล็กภายในตำบลนาบัว	เพื่อปรับปรุงอาคารสถานที่ให้เหมาะสมกับความต้องการและการใช้งาน	ปรับปรุงศูนย์พัฒนาเด็กเล็กภายในตำบล/ห้องน้ำ/โรงเรียนสนามเด็กเล่น ให้เหมาะกับการใช้งาน และประโยชน์ส่วนรวมตามแบบแปลน อบต.	๑๐๐,๐๐๐	๑๐๐,๐๐๐	๑๐๐,๐๐๐	๑๐๐,๐๐๐	๑๐๐,๐๐๐	จำนวน ศพต.ที่ได้รับการพัฒนา	เด็กได้รับประโยชน์จากการมีสถานที่ใช้สอยและจัดกิจกรรมต่างๆเพิ่มมากขึ้น	กองช่าง
๒	โครงการปรับปรุงภูมิทัศน์ศูนย์พัฒนาเด็กเล็กภายในตำบลนาบัว	เพื่อปรับปรุงสภาพแวดล้อม ศพต.ให้เกิดความสวยงาม	ปรับปรุงภูมิทัศน์บริเวณ ศพต. ภายในตำบลให้เกิดความสวยงามและเหมาะต่อการใช้ประโยชน์ตามแบบ อบต.	๑๐๐,๐๐๐	๑๐๐,๐๐๐	๑๐๐,๐๐๐	๑๐๐,๐๐๐	๑๐๐,๐๐๐	จำนวน ศพต.ที่ได้รับการพัฒนา	สภาพแวดล้อมบริเวณ ศพต.มีความสวยงามเพิ่มมากขึ้นเป็นการดึงดูดให้เด็กเกิดความสนใจในการศึกษาเพิ่มมากขึ้น	กองช่าง
๓	โครงการจัดกิจกรรมงานวันเด็กแห่งชาติ	เพื่อส่งเสริมกิจกรรมงานวันเด็กแห่งชาติและสนับสนุนงานวันเด็กของโรงเรียนในเขตบริการ อบต.	สนับสนุนวัสดุ สื่อการเรียนการสอน ของขวัญ หรือทุนการศึกษาให้แก่เด็กของโรงเรียนต่างๆในเขตบริการของ อบต.	๒๑,๖๐๐	๒๑,๖๐๐	๒๑,๖๐๐	๒๑,๖๐๐	๒๑,๖๐๐	จำนวนเด็กที่ร่วมกิจกรรม	เด็กมีขวัญและกำลังใจในการศึกษาเล่าเรียน	กองการศึกษาฯ
๔	โครงการจัดซื้อครุภัณฑ์สนามเด็กเล่น	เพื่อส่งเสริมพัฒนาการทางด้านทักษะการเรียนรู้ทางด้านต่างๆของเด็ก	จัดซื้อครุภัณฑ์สนามเด็กเล่น เช่น ชิงช้า ม้าหมุน โลกหมุน ม้ากระดก ฯลฯ ให้กับ ศพต.ในเขตบริการของ อบต.	๖๐,๐๐๐	๖๐,๐๐๐	๖๐,๐๐๐	๖๐,๐๐๐	๖๐,๐๐๐	ครุภัณฑ์สนามเด็กเล่น	เด็กมีพัฒนาการที่เหมาะสมกับวัยและสุขภาพแข็งแรง	กองการศึกษาฯ
๕	โครงการสนับสนุน	เพื่อพัฒนาทางด้าน	จัดซื้อสื่อการเรียนการ	๓๐๐,๐๐๐	๓๐๐,๐๐๐	๓๐๐,๐๐๐	๓๐๐,๐๐๐	๓๐๐,๐๐๐	สื่อการเรียนการ	เด็กมีพัฒนาการและ	กอง

	สื่อการเรียนการสอน	ทักษะการเรียนรู้ของเด็กให้ได้รับพัฒนาการ	สอนและอุปกรณ์เสริมสร้างทักษะให้กับศพด. ในเขตบริการ ของ อบต.						สอน	ทักษะในการเรียนรู้ที่ดีขึ้น	การศึกษา
๖	โครงการอาหารกลางวันเด็ก	เพื่อให้เด็กได้รับสารอาหารอย่างครบถ้วนและถูกหลักโภชนาการ	จัดสรรงบประมาณในการจัดซื้อจัดจ้างตามโครงการอาหารกลางวันเด็ก แก่เด็กนักเรียน ศพด./โรงเรียนในเขตบริการ อบต.	๔,๘๕๓,๖๐๐ อุดหนุน	๔,๘๕๓,๖๐๐ อุดหนุน	๔,๘๕๓,๖๐๐ อุดหนุน	๔,๘๕๓,๖๐๐ อุดหนุน	๔,๘๕๓,๖๐๐ อุดหนุน	จำนวนเด็ก	เด็กมีสุขภาพอนามัยที่สมบูรณ์แข็งแรงมีพัฒนาการที่ดี	กองการศึกษา
๗	โครงการอาหารเสริม (นม)	เพื่อให้เด็กได้รับสารอาหารอย่างครบถ้วนและถูกหลักโภชนาการ	จัดสรรงบประมาณในการจัดซื้อจัดจ้างตามโครงการอาหารเสริม (นม) แก่เด็กนักเรียน ศพด./โรงเรียนในเขตบริการ อบต.	๒,๐๙๖,๐๘๐ อุดหนุน	๒,๐๙๖,๐๘๐ อุดหนุน	๒,๐๙๖,๐๘๐ อุดหนุน	๒,๐๙๖,๐๘๐ อุดหนุน	๒,๐๙๖,๐๘๐ อุดหนุน	จำนวนเด็ก	เด็กมีสุขภาพอนามัยที่สมบูรณ์แข็งแรงมีพัฒนาการที่ดี	กองการศึกษา
๘	โครงการพัฒนาศูนย์พัฒนาเด็กเล็กภายในตำบลนาบัว	เพื่อเป็นการส่งเสริมและเพิ่มประสิทธิภาพในการเรียนรู้	จัดซื้อเครื่องปรับอากาศให้แก่ ศพด. ภายในตำบลแห่งละ ๓ เครื่อง	๑๐๐,๐๐๐	๑๐๐,๐๐๐	๑๐๐,๐๐๐	๑๐๐,๐๐๐	๑๐๐,๐๐๐	จำนวน ศพด. ที่ได้รับการพัฒนา	เด็กมีขวัญกำลังใจเพิ่มมากขึ้นมีสมาธิในการศึกษาเพิ่มมากขึ้น	กองช่าง
๙	โครงการปรับปรุงอาคารเรียน	เพื่อเสริมสร้างบรรยากาศการเรียนการสอนให้มีความเหมาะสมเพื่อให้มีอาคารเรียนที่ใช้ประโยชน์สูงสุด	ปรับปรุงอาคารเรียนให้อยู่ในสภาพสมบูรณ์พร้อมใช้งานได้ตลอดเวลา	๑๐๐,๐๐๐	๑๐๐,๐๐๐	๑๐๐,๐๐๐	๑๐๐,๐๐๐	๑๐๐,๐๐๐	จำนวน ศพด. ที่ได้รับการพัฒนา	มีอาคารเรียนที่อยู่ในสภาพสมบูรณ์สวยงามพร้อมใช้งานสามารถสร้างบรรยากาศพนักงานมีอุปกรณ์ทางการปฏิบัติงาน	กองช่าง
๑๐	โครงการก่อสร้างศูนย์พัฒนาเด็กเล็ก	เพื่อเสริมสร้างพัฒนาการเด็กเล็กให้มีความพร้อมก่อนวัยเรียน	อาคารขนาดกว้าง ๑๒ ม. ยาว ๑๖ ม. พร้อมรั้วและเสาธงตามแบบแปลน อบต.	๑,๐๐๐,๐๐๐	๑,๐๐๐,๐๐๐	๑,๐๐๐,๐๐๐	๑,๐๐๐,๐๐๐	๑,๐๐๐,๐๐๐	ศพด.	เด็กเล็กก่อนวัยเรียนมีพัฒนาการที่ดีขึ้นก่อนเข้ารับการศึกษาขั้นพื้นฐาน	กองช่าง
๑๑	โครงการอุดหนุนสนับสนุนโรงเรียน/ศพด. ในเขตบริการของ อบต.	เพื่อสนับสนุนอุดหนุนส่งเสริมงานด้านวิชาการ นันทนาการ ฯลฯ	อุดหนุนสนับสนุนปัจจัยด้านการศึกษาด้านงานวิชาการ นันทนาการ ฯลฯ	๒๕๐,๐๐๐	๒๕๐,๐๐๐	๒๕๐,๐๐๐	๒๕๐,๐๐๐	๒๕๐,๐๐๐	จำนวน ศพด. ร.ร. ที่ได้รับการอุดหนุน	เด็กมีพัฒนาการและทักษะทางด้านต่างๆ เพิ่มขึ้น	กองการศึกษา
๑๒	โครงการมอบ	เพื่อช่วยเหลือเด็ก	มอบทุนการศึกษาแก่เด็ก	๒๐๐,๐๐๐	๒๐๐,๐๐๐	๒๐๐,๐๐๐	๒๐๐,๐๐๐	๒๐๐,๐๐๐	จำนวนเด็กที่	เด็กมีขวัญและกำลังใจใน	กอง

	ทุนการศึกษา	เรียนดีแต่ยากจน ได้มีขวัญกำลังใจใน การเรียนต่อ	นักเรียน ศพด./โรงเรียน ในเขตบริการ อบต.						ได้รับ	การศึกษาเล่าเรียน	การศึกษา ฯ
๑๓	โครงการสนับสนุน ค่าใช้จ่ายการ บริหารสถานศึกษา (ค่านั่งสือเรียน)	เพื่อพัฒนาทางด้าน ทักษะการเรียนรู้ ของเด็กให้ได้รับ พัฒนาการ	จัดซื้อสื่อการเรียนการ สอนและอุปกรณ์ เสริมสร้างทักษะให้กับ ศพด. ในเขตบริการ ของ อบต.	๑๐๐,๐๐๐	๑๐๐,๐๐๐	๑๐๐,๐๐๐	๑๐๐,๐๐๐	๑๐๐,๐๐๐	สื่อการเรียนการ สอน	เด็กมีพัฒนาการและ ทักษะในการเรียนรู้ที่ดีขึ้น	กอง การศึกษา ฯ
๑๔	โครงการสนับสนุน ค่าใช้จ่ายการ บริหารสถานศึกษา (ค่าเครื่องแบบ นักเรียน)	เพื่อพัฒนาทางด้าน ทักษะการเรียนรู้ ของเด็กให้ได้รับ พัฒนาการ	จัดซื้อเครื่องแบบนักเรียน ให้กับ ศพด. ในเขตบริการ ของ อบต.	๑๐๐,๐๐๐	๑๐๐,๐๐๐	๑๐๐,๐๐๐	๑๐๐,๐๐๐	๑๐๐,๐๐๐	เครื่องแบบ นักเรียน	เด็กมีพัฒนาการและ ทักษะในการเรียนรู้ที่ดีขึ้น	กอง การศึกษา ฯ
๑๕	โครงการสนับสนุน ค่าใช้จ่ายการ บริหารสถานศึกษา (ค่ากิจกรรมพัฒนา ผู้เรียน)	เพื่อพัฒนาทางด้าน ทักษะการเรียนรู้ ของเด็กให้ได้รับ พัฒนาการ	จัดซื้อสื่อการเรียนการ สอนและอุปกรณ์ เสริมสร้างทักษะให้กับ ศพด. ในเขตบริการ ของ อบต.	๑๐๐,๐๐๐	๑๐๐,๐๐๐	๑๐๐,๐๐๐	๑๐๐,๐๐๐	๑๐๐,๐๐๐	สื่อการเรียนการ สอน	เด็กมีพัฒนาการและ ทักษะในการเรียนรู้ที่ดีขึ้น	กอง การศึกษา ฯ

**รายละเอียดโครงการพัฒนา
แผนพัฒนาท้องถิ่นสี่ปี (พ.ศ.๒๕๖๑ - ๒๕๖๔)
สำหรับ องค์กรปกครองส่วนท้องถิ่นดำเนินการ**

องค์การบริหารส่วนตำบลนาบัว อำเภอเมืองสุรินทร์ จังหวัดสุรินทร์

ก. ยุทธศาสตร์จังหวัดที่ ๔ การพัฒนาคนและสังคมเพื่อยกระดับคุณภาพชีวิตบนพื้นฐานความเสมอภาค

ข. ยุทธศาสตร์การพัฒนาขององค์กรปกครองส่วนท้องถิ่นในเขตจังหวัด ยุทธศาสตร์ที่ ๔ การพัฒนาสังคมให้ร่มเย็น

๓. ยุทธศาสตร์ ด้านการพัฒนาและส่งเสริมคุณภาพชีวิต

๑.๒ แผนงานสังคมสงเคราะห์

ที่	โครงการ	วัตถุประสงค์	เป้าหมาย (ผลผลิตของโครงการ)	งบประมาณและที่ผ่านมา					ตัวชี้วัด (KPI)	ผลที่คาดว่าจะได้รับ	หน่วยงาน รับผิดชอบหลัก
				๒๕๖๑ (บาท)	๒๕๖๒ (บาท)	๒๕๖๓ (บาท)	๒๕๖๔ (บาท)	๒๕๖๔ (บาท)			
๑	โครงการสงเคราะห์เครื่องกันหนาว	เพื่อสงเคราะห์เด็ก สตรี คนชรา ผู้ด้อยโอกาส ฯลฯ ให้มีคุณภาพชีวิตที่ดีขึ้น	จัดซื้อผ้าห่มเพื่อสงเคราะห์ผู้ด้อยโอกาส เด็ก สตรี คนชรา คนพิการ ฯลฯ จำนวน ๑๙ หมู่บ้าน	๒๐๐,๐๐๐	๒๐๐,๐๐๐	๒๐๐,๐๐๐	๒๐๐,๐๐๐	๒๐๐,๐๐๐	จำนวนผู้ได้รับการสงเคราะห์	ผู้ด้อยโอกาสทางสังคม ได้รับการดูแลและมีคุณภาพชีวิตที่ดีขึ้น	สำนักปลัด
๒	โครงการสงเคราะห์ผู้พิการทุพพลภาพ/ผู้ด้อยโอกาส/ผู้ป่วยเอดส์/ผู้ยากไร้ ฯลฯ	เพื่อให้ประชาชนในตำบลให้มีคุณภาพชีวิตที่ดีขึ้น	จัดสวัสดิการและสงเคราะห์ให้แก่ผู้พิการ/ผู้ด้อยโอกาส/ผู้ป่วยเอดส์/ผู้ยากไร้ ฯลฯ	๓๐๐,๐๐๐	๓๐๐,๐๐๐	๓๐๐,๐๐๐	๓๐๐,๐๐๐	๓๐๐,๐๐๐	จำนวนผู้ได้รับการสงเคราะห์	ผู้ด้อยโอกาสทางสังคม ได้รับการดูแลและมีคุณภาพชีวิตที่ดีขึ้น	สำนักปลัด
๓	โครงการสงเคราะห์ผู้สูงอายุ (เบี้ยผู้สูงอายุ)	เพื่อสงเคราะห์ผู้สูงอายุที่มีฐานะยากจนให้มีคุณภาพชีวิตที่ดีขึ้น	จัดสวัสดิการและสงเคราะห์ให้กับผู้สูงอายุในตำบล	๑๖,๒๗๖,๘๐๐ อุดหนุน	๑๖,๒๗๖,๘๐๐ อุดหนุน	๑๖,๒๗๖,๘๐๐ อุดหนุน	๑๖,๒๗๖,๘๐๐ อุดหนุน	๑๖,๒๗๖,๘๐๐ อุดหนุน	จำนวนผู้ได้รับการสงเคราะห์	ผู้สูงอายุได้รับการดูแลจากสังคมและมีคุณภาพชีวิตที่ดีขึ้น	สำนักปลัด
๔	โครงการสงเคราะห์ผู้พิการ (เบี้ยผู้พิการ)	เพื่อสงเคราะห์ผู้ที่มีฐานะยากจนให้มีคุณภาพชีวิตที่ดีขึ้น	จัดสวัสดิการและสงเคราะห์ให้กับผู้สูงอายุในตำบล	๑,๖๖๒,๐๐๐ อุดหนุน	๑,๖๖๒,๐๐๐ อุดหนุน	๑,๖๖๒,๐๐๐ อุดหนุน	๑,๖๖๒,๐๐๐ อุดหนุน	๑,๖๖๒,๐๐๐ อุดหนุน	จำนวนผู้ได้รับการสงเคราะห์	ผู้สูงอายุได้รับการดูแลจากสังคมและมีคุณภาพชีวิตที่ดีขึ้น	สำนักปลัด
๕	โครงการจดทะเบียนผู้พิการ	เพื่อสงเคราะห์ผู้พิการทุพพลภาพในตำบลให้มีชีวิตที่ดีขึ้น	จัดจดทะเบียนคนพิการและผู้ด้อยโอกาสในตำบล จำนวน ๑๙ หมู่บ้าน	๒๐,๐๐๐	๒๐,๐๐๐	๒๐,๐๐๐	๒๐,๐๐๐	๒๐,๐๐๐	จำนวนผู้ได้รับการสงเคราะห์	ผู้สูงอายุได้รับการดูแลจากสังคมและมีคุณภาพชีวิตที่ดีขึ้น	สำนักปลัด
๖	โครงการสงเคราะห์ผู้ประสบภัย	เพื่อช่วยเหลือผู้ประสบภัยและครอบครัวของ	ให้ความช่วยเหลือครอบครัวและผู้ประสบภัยต่างๆตาม	๑๐๐,๐๐๐	๑๐๐,๐๐๐	๑๐๐,๐๐๐	๑๐๐,๐๐๐	๑๐๐,๐๐๐	จำนวนผู้ได้รับการสงเคราะห์	ผู้ประสบภัยสามารถพลิกฟื้นและมีโอกาสในการดำรงชีพเช่นปกติได้	สำนักปลัด

		ผู้ประสบภัย	ความเหมาะสม							รวดเร็วยิ่งขึ้น	
๗	โครงการแก้ไข ปัญหาความยากจน	เพื่อช่วยเหลือผู้ที่ จดทะเบียนไว้ โครงการ (ส.ย.)	ให้ความช่วยเหลือด้าน ต่างๆของผู้ที่จดทะเบียน ไว้ตามโครงการ (ส.ย.) ต่างๆ ของตำบล	๒๐๐,๐๐๐	๒๐๐,๐๐๐	๒๐๐,๐๐๐	๒๐๐,๐๐๐	๒๐๐,๐๐๐	จำนวนผู้ได้รับ การสงเคราะห์	ประชาชนมีความเป็นอยู่ที่ ดีและมีคุณภาพชีวิตที่ดีขึ้น	สำนัก ปลัด
๘	โครงการสงเคราะห์ สมาชิก อปพร.	เพื่อสงเคราะห์ สมาชิก อปพร. ที่ ประสบภัยจากการ เข้าปฏิบัติหน้าที่ ร่วมกับ อบต.	สงเคราะห์อุปกรณ์ การแพทย์และค่า รักษาพยาบาลตามความ เหมาะสม	๒๐,๐๐๐	๒๐,๐๐๐	๒๐,๐๐๐	๒๐,๐๐๐	๒๐,๐๐๐	จำนวนผู้ได้รับ การสงเคราะห์	สมาชิก อปพร. มีขวัญ และกำลังใจในการปฏิบัติ หน้าที่	สำนัก ปลัด
๙	โครงการพัฒนา และส่งเสริม คุณภาพชีวิต	เพื่อพัฒนาและ ส่งเสริมให้ ประชาชนมี คุณภาพชีวิตที่ดี ปราศจาก โรคติดต่อ โรค ระบาด ฯลฯ	จัดอบรมด้านพัฒนาและ ส่งเสริมคุณภาพชีวิตใน การป้องกันเสริมสร้าง ธรรมาภิบาลป้องกันโรคติดต่อ โรคระบาด ฯลฯ	๒๐๐,๐๐๐	๒๐๐,๐๐๐	๒๐๐,๐๐๐	๒๐๐,๐๐๐	๒๐๐,๐๐๐	จำนวนผู้ได้รับ การสงเคราะห์	ประชากรมีสุขภาพที่ดี ปราศจากโรคภัยไข้เจ็บ คุณภาพชีวิตที่ดีขึ้น	สำนัก ปลัด
๑๐	สนับสนุนการทำ อาชีพของผู้สูงอายุ/ ผู้พิการ/ ผู้ด้อยโอกาส	เพื่อส่งเสริมให้ ผู้สูงอายุ ผู้พิการ ผู้ด้อยโอกาส มี รายได้เพิ่ม	สนับสนุนงบประมาณใน การอบรม/อุปกรณ์ในการ ประกอบอาชีพของ ผู้สูงอายุ/ผู้พิการ/ ผู้ด้อยโอกาส	๑๐๐,๐๐๐	๑๐๐,๐๐๐	๑๐๐,๐๐๐	๑๐๐,๐๐๐	๑๐๐,๐๐๐	จำนวนผู้ได้รับ การสนับสนุน	ผู้สูงอายุ ผู้พิการ ผู้ด้อยโอกาส มีคุณภาพ ชีวิตที่ดีขึ้น	สำนัก ปลัด
๑๑	โครงการตรวจ สุขภาพคนพิการ	เพื่อป้องกันการเกิด ความพิการ ซ้ำซ้อน/เพื่อให้คน พิการได้รับการ รักษาอย่าง ทันทั่วทั้งที่	จัดโครงการตรวจสุขภาพ คนพิการ ปีละ ๑ ครั้ง โดย การประสานสถานีอนามัย ภายในตำบลเพื่อ ดำเนินการตรวจสุขภาพ คนพิการ	๕๐,๐๐๐	๕๐,๐๐๐	๕๐,๐๐๐	๕๐,๐๐๐	๕๐,๐๐๐	จำนวนผู้ได้รับ การตรวจ	ผู้พิการ มีสุขภาพจิตที่ดี ขึ้น	สำนัก ปลัด
๑๒	โครงการสนับสนุน เครื่องช่วยความ พิการแก่คนพิการ	เพื่อให้คนพิการ ได้รับความ สะดวกสบายใน การดำเนิน ชีวิตประจำวัน	สนับสนุนงบประมาณ/ อุปกรณ์/เครื่องช่วยเหลือ ความพิการของคนพิการ	๕๐,๐๐๐	๕๐,๐๐๐	๕๐,๐๐๐	๕๐,๐๐๐	๕๐,๐๐๐	จำนวนผู้ได้รับ การสงเคราะห์	คนพิการมีการฟื้นฟู สมรรถภาพทางร่างกาย และสามารถช่วยเหลือ ตนเองได้	สำนัก ปลัด
๑๓	โครงการ อาสาสมัครดูแลคน พิการ (อพมก.)	เพื่อให้คนพิการ ได้รับการดูแลฟื้นฟู สมรรถภาพด้าน	จัดอบรมเสริมความรู้/ สนับสนุน/อุดหนุน ปัจจัย ต่างๆแก่อาสาสมัคร	๒๐๐,๐๐๐	๒๐๐,๐๐๐	๒๐๐,๐๐๐	๒๐๐,๐๐๐	๒๐๐,๐๐๐	จำนวนผู้ได้รับ การสนับสนุน	คนพิการมีการฟื้นฟู สมรรถภาพทางร่างกาย และจิตใจสามารถ	สำนัก ปลัด

		ต่างๆ								ช่วยเหลือตัวเองได้	
๑๔	โครงการศูนย์การเรียนรู้เพื่อพัฒนาศักยภาพคนพิการ	เพื่อเพิ่มทักษะการเรียนรู้ด้านต่างๆแก่คนพิการ	อาคาร คสล. ตามแบบ อบต.	๒๐๐,๐๐๐	๒๐๐,๐๐๐	๒๐๐,๐๐๐	๒๐๐,๐๐๐	๒๐๐,๐๐๐	อาคาร คสล.	คนพิการมีการฟื้นฟูสมรรถภาพทางร่างกายและจิตใจ สามารถช่วยเหลือตัวเองได้	สำนักปลัด
๑๕	โครงการส่งเสริมการศึกษาเพื่อพัฒนาศักยภาพคนพิการ	เพื่อส่งเสริมให้คนพิการได้รับโอกาสทางการศึกษา	มอบทุนการศึกษาแก่ผู้พิการที่ต้องการเรียนแต่ขาดแคลนทุนทรัพย์	๕๐,๐๐๐	๕๐,๐๐๐	๕๐,๐๐๐	๕๐,๐๐๐	๕๐,๐๐๐	จำนวน ผู้ที่ได้รับการส่งเสริม	คนพิการได้พัฒนาทักษะการเรียนรู้ มีความรู้สามารถประกอบอาชีพได้	สำนักปลัด
๑๖	โครงการงานวันคนพิการ	เพื่อสร้างขวัญและกำลังใจแก่ผู้พิการและสร้างสุขภาพจิตที่ดี	จัดงานวันผู้พิการขึ้นประจำทุกปี ปีละ ๑ ครั้ง	๒๐,๐๐๐	๒๐,๐๐๐	๒๐,๐๐๐	๒๐,๐๐๐	๒๐,๐๐๐	จำนวนผู้เข้าร่วมกิจกรรม	ผู้พิการมีขวัญและกำลังใจ สุขภาพจิตดีขึ้น	สำนักปลัด
๑๗	โครงการเพื่อนเยี่ยมเพื่อน	เพื่อสร้างขวัญและกำลังใจแก่ผู้พิการและสร้างสุขภาพจิตที่ดี	จัดเวทีพบปะหรือลงพื้นที่เยี่ยมคนพิการเพื่อให้กำลังใจ ปีละ ๑ ครั้ง	๒๐,๐๐๐	๒๐,๐๐๐	๒๐,๐๐๐	๒๐,๐๐๐	๒๐,๐๐๐	จำนวน ผู้ที่ได้รับการส่งเสริม	ผู้พิการมีขวัญและกำลังใจ สุขภาพจิตดีขึ้น	สำนักปลัด
๑๘	โครงการสร้างห้องน้ำ/ทางลาดสำหรับคนพิการ	เพื่ออำนวยความสะดวกแก่ผู้พิการ	ทางลาด/ห้องน้ำ สำหรับผู้พิการ ตามแบบ อบต.	๑๐๐,๐๐๐	๑๐๐,๐๐๐	๑๐๐,๐๐๐	๑๐๐,๐๐๐	๑๐๐,๐๐๐	ห้องน้ำ/ทางลาด	ผู้พิการได้รับความสะดวกสบายเพิ่มมากขึ้น	สำนักปลัด
๑๙	โครงการอบรมเสริมความรู้ด้านสิทธิคนพิการ	เพื่อให้ผู้พิการมีความรู้ความเข้าใจเรื่องสวัสดิการและสิทธิของตน	จัดอบรมให้ความรู้ด้านสิทธิคนพิการ ปีละ ๑ ครั้ง	๒๐,๐๐๐	๒๐,๐๐๐	๒๐,๐๐๐	๒๐,๐๐๐	๒๐,๐๐๐	จำนวนผู้ได้รับการอบรม	ผู้พิการได้รับสวัสดิการและสิทธิของตนเพิ่มมากขึ้น	สำนักปลัด
๒๐	โครงการพัฒนาและส่งเสริมคุณภาพชีวิต (ผู้สูงอายุและผู้ดูแลผู้สูงอายุ)	เพื่อพัฒนาและส่งเสริมให้ประชาชนมีคุณภาพชีวิตที่ดี ปราศจากโรคติดต่อ โรคระบาด ฯลฯ	จัดอบรมด้านพัฒนาและส่งเสริมคุณภาพชีวิต (ผู้สูงอายุและผู้ดูแลผู้สูงอายุ)	๓๐๐,๐๐๐	๓๐๐,๐๐๐	๓๐๐,๐๐๐	๓๐๐,๐๐๐	๓๐๐,๐๐๐	จำนวนผู้ได้รับการสงเคราะห์	ประชากรมีสุขภาพที่ดี ปราศจากโรคภัยไข้เจ็บ คุณภาพชีวิตที่ดีขึ้น	สำนักปลัด
๒๑	โครงการสนับสนุนกองทุน/สมาคมฯ	เพื่อให้กลุ่มกองทุน/สมาคมฯ มีศักยภาพเพิ่ม	จัดอบรมส่งเสริมให้ความรู้สนับสนุนวัสดุ/ปัจจัย ฯลฯ แก่กองทุน/สมาคมฯ	๑๐๐,๐๐๐	๑๐๐,๐๐๐	๑๐๐,๐๐๐	๑๐๐,๐๐๐	๑๐๐,๐๐๐	จำนวนกิจกรรมที่ดำเนินการ	กองทุน/สมาคมฯ ปกป้องตำบลนาบัวมีศักยภาพ ประสิทธิภาพในการบริหารงานเพิ่มมากขึ้น	สำนักปลัด

		มากขึ้น									
๒๒	โครงการสนับสนุน กองบุญคุณธรรม สวัสดิการชุมชน ตำบลนาบัว	เพื่อให้กลุ่ม กองทุน/สมาคม มี ศักยภาพ ประสิทธิภาพเพิ่ม มากขึ้น	จัดอบรมส่งเสริมให้ความรู้ สนับสนุนวัสดุ/ปัจจัย ฯลฯ แก่กองทุน/สมาคม	๑๐๐,๐๐๐	๑๐๐,๐๐๐	๑๐๐,๐๐๐	๑๐๐,๐๐๐	๑๐๐,๐๐๐	จำนวนกิจกรรม ที่ดำเนินการ	กองทุน/สมาคม ตำบลนา บัวมีศักยภาพ ประสิทธิภาพในการ บริหารงานเพิ่มมากขึ้น	สำนัก ปลัด
๒๓	โครงการส่งเสริม อาชีพผู้สูงอายุ/ผู้ พิการ/ผู้ด้อยโอกาส ตำบลนาบัว	เพื่อส่งเสริมให้ ผู้สูงอายุ ผู้พิการ ผู้ด้อยโอกาส มี รายได้เพิ่มขึ้น	สนับสนุนงบประมาณใน การอบรม/อุปกรณ์ในการ ประกอบอาชีพของ ผู้สูงอายุ/ผู้พิการ/ ผู้ด้อยโอกาส	๕๐๐,๐๐๐	๕๐๐,๐๐๐	๕๐๐,๐๐๐	๕๐๐,๐๐๐	๕๐๐,๐๐๐	จำนวนผู้รับการ สนับสนุน	ผู้สูงอายุ ผู้พิการ ผู้ด้อยโอกาสมีคุณภาพ ชีวิตที่ดีขึ้น	สำนัก ปลัด
๒๔	โครงการสนับสนุน การจัดตั้งโรงเรียน ผู้สูงอายุตำบลนา บัว	เพื่อส่งเสริมและ พัฒนาผู้สูงอายุให้มี คุณภาพชีวิตที่ดีขึ้น	จัดตั้งโรงเรียนผู้สูงอายุ	-	๓๐๐,๐๐๐	๓๐๐,๐๐๐	๓๐๐,๐๐๐	๓๐๐,๐๐๐	จำนวนผู้สูงอายุ ที่เข้าร่วม โครงการ	ผู้สูงอายุในพื้นที่ได้รับการ ดูแลและมีคุณภาพชีวิต ที่ดีขึ้น	สำนัก ปลัด

รายละเอียดโครงการพัฒนา
แผนพัฒนาท้องถิ่นสี่ปี (พ.ศ.๒๕๖๑ - ๒๕๖๕)
สำหรับ องค์กรปกครองส่วนท้องถิ่นดำเนินการ

องค์การบริหารส่วนตำบลนาบัว อำเภอเมืองสุรินทร์ จังหวัดสุรินทร์

ก. ยุทธศาสตร์จังหวัดที่ ๔ การพัฒนาคนและสังคมเพื่อยกระดับคุณภาพชีวิตบนพื้นฐานความเสมอภาค

ข. ยุทธศาสตร์การพัฒนาขององค์กรปกครองส่วนท้องถิ่นในเขตจังหวัด ยุทธศาสตร์ที่ ๔ การพัฒนาสังคมให้ร่มเย็น

๓. ยุทธศาสตร์ ด้านการพัฒนาและส่งเสริมคุณภาพชีวิต

๑.๓ แผนงานสาธารณสุข

ที่	โครงการ	วัตถุประสงค์	เป้าหมาย (ผลผลิตของโครงการ)	งบประมาณและที่ผ่านมา					ตัวชี้วัด (KPI)	ผลที่คาดว่าจะได้รับ	หน่วยงาน รับผิดชอบหลัก
				๒๕๖๑ (บาท)	๒๕๖๒ (บาท)	๒๕๖๓ (บาท)	๒๕๖๔ (บาท)	๒๕๖๕ (บาท)			
๑	โครงการควบคุมและป้องกันโรคไข้เลือดออก	๑. เพื่อลดอัตราการป่วยโรคไข้เลือดออก ๒. เพื่อกำจัดแหล่งเพาะพันธุ์ยุงลาย	วางทรายอะเบท ทุก ๓ เดือน/พนสารเคมี เมื่อการระบาดของโรคในพื้นที่ข้างเคียงระยะ ๓ กิโลเมตร	๔๐,๐๐๐	๔๐,๐๐๐	๔๐,๐๐๐	๔๐,๐๐๐	๔๐,๐๐๐	จำนวนหมู่บ้านที่ได้รับการส่งเสริม	มีอัตราผู้ป่วยด้วยโรคไข้เลือดออกลดลง	สำนักปลัด รพ.สต.นาบัว รพ.สต.บ.นาบัว
๒	โครงการควบคุมและป้องกันโรคฉี่หนู	๑. ลดอัตราการป่วยโรคฉี่หนู ๒. ประชากรรู้ถึงวิธีป้องกันและพิชภัยของโรคฉี่หนู	๑. จัดอบรมให้ความรู้แก่กลุ่มเป้าหมาย ปีละ ๑ ครั้ง ๒. รณรงค์ประชาสัมพันธ์ทางเสียงตามสายและสื่อต่างๆและจัดหาอุปกรณ์ป้องกันต่างๆ	๒๐,๐๐๐	๒๐,๐๐๐	๒๐,๐๐๐	๒๐,๐๐๐	๒๐,๐๐๐	จำนวน หมู่บ้านที่ได้รับการส่งเสริม	ลดจำนวนผู้ป่วยโรคฉี่หนูและประชากรรู้ถึงวิธีป้องกันโรค	สำนักปลัด
๓	โครงการอบรม/รณรงค์เพื่อป้องกันยาเสพติด	เพื่อให้ประชาชนและเยาวชนมีความตระหนักถึงภัยยาเสพติด	จัดอบรม/รณรงค์/เฝ้าระวังแก่กลุ่มเป้าหมาย หมู่บ้าน ชุมชน จำนวน ๑๙ หมู่บ้าน /สถานศึกษา	๓๕,๐๐๐	๓๕,๐๐๐	๓๕,๐๐๐	๓๕,๐๐๐	๓๕,๐๐๐	จำนวนผู้เข้าร่วมกิจกรรม	ประชาชนและเยาวชนมีความรู้ความเข้าใจและมีการสร้างกระแสสังคมในการต่อต้านที่จะไม่ยุ่งเกี่ยวกับยาเสพติด	สำนักปลัด รพ.สต.นาบัว รพ.สต.บ.นาบัว สภ.สวาย
๔	โครงการรณรงค์ป้องกันโรคเอดส์	เพื่อให้ประชาชนสามารถป้องกันตนเองให้พ้นจาก	จัดอบรมให้ความรู้แก่กลุ่มเป้าหมาย จำนวน ๑๐๐ คน/ครั้ง	๒๐,๐๐๐	๒๐,๐๐๐	๒๐,๐๐๐	๒๐,๐๐๐	๒๐,๐๐๐	จำนวน ผู้ที่ได้รับการส่งเสริม	ประชาชนและเยาวชนมีความรู้ความเข้าใจสร้างจิตสำนึกที่ดี ไม่นำพา	สำนักปลัด

		โรคเอดส์และเอื้อ อาหารต่อผู้ป่วยโรค เอดส์								ตนเองและบุคคลใกล้ชิด ไปเสี่ยงต่อการติดโรค	
๕	โครงการป้องกัน และควบคุมโรคพิษ สุนัขบ้า	เพื่อป้องกันและ ควบคุมการแพร่ ระบาดของโรค	ฉีดวัคซีนป้องกันโรคให้แก่ สุนัขและแมวในเขต รับผิดชอบของ อบต.	๕๕,๐๐๐	๕๕,๐๐๐	๕๕,๐๐๐	๕๕,๐๐๐	๕๕,๐๐๐	จำนวนหมู่บ้านที่ ได้รับการส่งเสริม	ไม่มีการระบาดของโรคพิษ สุนัขบ้า	สำนัก ปลัด ปศุสัตว์ อำเภอฯ
๖	โครงการป้องกัน และควบคุมโรค ไข้หวัดนก	เพื่อป้องกันและ ควบคุมการแพร่ ระบาดของโรค	รณรงค์ประชาสัมพันธ์ทาง เสียงตามสายและสื่อต่างๆ ฉีดพ่นสารเคมีในพื้นที่ เสี่ยงต่างๆ	๒๐,๐๐๐	๒๐,๐๐๐	๒๐,๐๐๐	๒๐,๐๐๐	๒๐,๐๐๐	จำนวนหมู่บ้านที่ ได้รับการส่งเสริม	ไม่มีการระบาดของโรค ไข้หวัดนก	สำนัก ปลัด ปศุสัตว์ อำเภอฯ
๗	โครงการป้องกัน และควบคุม โรคติดต่อต่างๆ	เพื่อป้องกันและ ควบคุมการแพร่ ระบาดของโรค	๑. จัดอบรมให้ความรู้แก่ กลุ่มเป้าหมายปีละ ๑ ครั้ง ๒. รณรงค์ประชาสัมพันธ์ ทางเสียงตามสายและสื่อ	๑๓๕,๐๐๐	๑๓๕,๐๐๐	๑๓๕,๐๐๐	๑๓๕,๐๐๐	๑๓๕,๐๐๐	จำนวนผู้เข้าร่วม กิจกรรม	ไม่มีการระบาดของ โรคติดต่อต่างๆ	สำนัก ปลัด รพ.สต.นา บัว รพ.สต.บ. นาบัว
๘	โครงการพัฒนา หมู่บ้านเข้มแข็ง อย่างยั่งยืน	เพื่อพัฒนาหมู่บ้าน ให้มีความเข้มแข็ง อย่างยั่งยืน	จัดโครงการพัฒนาหมู่บ้าน เข้มแข็งอย่างยั่งยืนตาม หมู่บ้านเป้าหมาย ประมาณ ๑๙ หมู่บ้าน	๑๙๐,๐๐๐	๑๙๐,๐๐๐	๑๙๐,๐๐๐	๑๙๐,๐๐๐	๑๙๐,๐๐๐	จำนวนหมู่บ้านที่ ได้รับการส่งเสริม	หมู่บ้านมีความเข้มแข็ง ปราศจากยาเสพติด	สำนัก ปลัด
๙	โครงการแก้ไข ปัญหาและจัด ระเบียบหมู่บ้าน ที่ ปรากฏข่าวสารยา เสพติด	เพื่อแก้ไขปัญหา พื้นที่แพร่ระบาด และหมู่บ้านที่ ปรากฏปัญหา	จัดโครงการแก้ไขปัญหา และจัดระเบียบหมู่บ้านที่ ปรากฏข่าวสารยาเสพติด ตามหมู่บ้านเป้าหมาย ประมาณ ๑๙ หมู่บ้าน	๙๕,๐๐๐	๙๕,๐๐๐	๙๕,๐๐๐	๙๕,๐๐๐	๙๕,๐๐๐	จำนวนหมู่บ้านที่ ได้รับการส่งเสริม	หมู่บ้านมีความเข้มแข็ง ปราศจากยาเสพติด	สำนัก ปลัด
๑๐	โครงการพัฒนางาน สาธารณสุขมูลฐาน	เพื่อให้ประชาชนมี สุขภาพคุณภาพ ชีวิตที่ดีขึ้น	สนับสนุนการพัฒนา สาธารณสุขมูลฐานในเขต อบต. เช่น การพัฒนาสภกย ภาพด้านสาธารณสุข การ แก้ปัญหาสาธารณสุข การ จัดบริการสุขภาพเบื้องต้น	๒๘๕,๐๐๐	๒๘๕,๐๐๐	๒๘๕,๐๐๐	๒๘๕,๐๐๐	๒๘๕,๐๐๐	จำนวนหมู่บ้านที่ ได้รับการส่งเสริม	ประชาชนมีสุขภาพชีวิตที่ ดีขึ้น	สำนัก ปลัด รพ.สต.นา บัว รพ.สต.บ. นาบัว
๑๑	โครงการเฝ้าระวัง สารปนเปื้อนใน อาหารเครื่องสำอาง และยาแผนโบราณ	เพื่อป้องกันสาร ปนเปื้อนสิ่งเจือปน ในอาหาร เครื่องสำอาง ยา แผนโบราณ	จัดโครงการเฝ้าระวังสาร ปนเปื้อนในอาหารเครื่อง สำอางและยาแผนโบราณ แก่หมู่บ้านชุมชน	๒๐,๐๐๐	๒๐,๐๐๐	๒๐,๐๐๐	๒๐,๐๐๐	๒๐,๐๐๐	จำนวนหมู่บ้านที่ ได้รับการส่งเสริม	ประชาชนมีสุขภาพชีวิตที่ ดีขึ้น	สำนัก ปลัด รพ.สต.นา บัว รพ.สต.บ.

												नाव
๑๒	โครงการคัดกรองเบาหวาน/ความดันโลหิตสูง	เพื่อให้ประชาชนมีสุขภาพที่ดีขึ้น	วัดความดัน/ตรวจน้ำตาล/จัดกิจกรรมต่างๆในการรณรงค์ต่างๆตามโครงการ	๒๐,๐๐๐	๒๐,๐๐๐	๒๐,๐๐๐	๒๐,๐๐๐	๒๐,๐๐๐	จำนวนผู้เข้าร่วมกิจกรรม	ประชาชนมีสุขภาพคุณภาพชีวิตที่ดีขึ้น	สำนักปลัด รพ.สต.นาบัว รพ.สต.บ.นาบัว	
๑๓	โครงการพัฒนากำลังคนด้านสาธารณสุข	เพื่อให้อาสาสมัครสาธารณสุขมีความรู้ความสามารถเพิ่มมากขึ้น	จัดอบรมอาสาสมัครสาธารณสุข	๑๐๐,๐๐๐	๑๐๐,๐๐๐	๑๐๐,๐๐๐	๑๐๐,๐๐๐	๑๐๐,๐๐๐	จำนวนผู้เข้าร่วมกิจกรรม	อาสาสมัครสาธารณสุขมีความรู้ความสามารถเพิ่มมากขึ้น	สำนักปลัด รพ.สต.นาบัว รพ.สต.บ.นาบัว	
๑๔	โครงการจ้างเหมาบริการงานตรวจป้องกันโรคสัตว์ในตำบล	เพื่อพัฒนางานตรวจป้องกันโรคสัตว์,เพิ่มศักยภาพด้านสุขภาพสัตว์,ส่งเสริมการเลี้ยงสัตว์	จ้างเหมาบริการปศุสัตว์ตำบลละ ๓ คน	๖๐,๐๐๐	๖๐,๐๐๐	๖๐,๐๐๐	๖๐,๐๐๐	๖๐,๐๐๐	จำนวนผู้เข้าร่วมกิจกรรม	เกิดเครือข่ายผู้ปฏิบัติงานด้านปศุสัตว์เพิ่มประสิทธิภาพการเฝ้าระวังโรคสัตว์ให้มีประสิทธิภาพ	สำนักปลัด ปศุสัตว์อำเภอ	
๑๕	โครงการป้องกันและแก้ไขปัญหาเสพติด	เพื่อให้ประชาชนและเยาวชนมีความตระหนักถึงพิษยาเสพติด	จัดอบรม/รณรงค์/เฝ้าระวังแก่กลุ่มเป้าหมายหมู่บ้าน ชุมชน จำนวน ๑๙ หมู่บ้าน /สถานศึกษา	๒๐,๐๐๐	๒๐,๐๐๐	๒๐,๐๐๐	๒๐,๐๐๐	๒๐,๐๐๐	จำนวนผู้เข้าร่วมกิจกรรม	ประชาชนและเยาวชนมีความรู้ความเข้าใจและมีการสร้างกระแสสังคมในการต่อต้านที่จะไม่ยุ่งเกี่ยวกับยาเสพติด	สำนักปลัด อำเภอเมืองฯ	
๑๖	โครงการบำบัดฟื้นฟูสมรรถภาพผู้เสพ/ผู้ติดยาเสพติดระบบสมัครใจหรือกึ่งสมัครใจ	เพื่อบำบัดฟื้นฟูผู้ติดยาเสพติด	บำบัดฟื้นฟูสมรรถภาพผู้เสพ/ผู้ติดยาเสพติดระบบสมัครใจหรือกึ่งสมัครใจ	๕๐,๐๐๐	๕๐,๐๐๐	๕๐,๐๐๐	๕๐,๐๐๐	๕๐,๐๐๐	จำนวนผู้เข้ารับการบำบัด	ประชาชนมีสุขภาพชีวิตที่ดีขึ้น	สำนักปลัด อำเภอเมืองฯ	
๑๗	โครงการตั้งด่านตรวจตราและเฝ้าระวังยาเสพติดในพื้นที่ตำบลนาบัว	เพื่อเฝ้าระวังตรวจตราป้องกันยาเสพติด	ตั้งด่านตรวจตราและเฝ้าระวังยาเสพติด	๕๐,๐๐๐	๕๐,๐๐๐	๕๐,๐๐๐	๕๐,๐๐๐	๕๐,๐๐๐	จำนวนครั้งที่ตั้งด่าน	ประชาชนมีสุขภาพชีวิตที่ดีขึ้น	สำนักปลัด สภ.สวาย	
๑๘	โครงการจัดตั้งและฟื้นฟูผู้ประสานพลังแผ่นดิน (๒๕ ตา	เพื่อเฝ้าระวังยาเสพติดในพื้นที่	จัดตั้งและฟื้นฟูผู้ประสานพลังแผ่นดิน(๒๕ ตา สิปะรด)	๕๐,๐๐๐	๕๐,๐๐๐	๕๐,๐๐๐	๕๐,๐๐๐	๕๐,๐๐๐	จำนวนผู้เข้าร่วมกิจกรรม	ประชาชนมีคุณภาพชีวิตที่ดีขึ้น	สำนักปลัด รพ.สต.นา	

	สัปดาห์)											บัว รพ.สต.บ. นาบัว
๑๙	โครงการป้องกัน และแก้ไขปัญหา เสพติดกิจกรรม ส่งเสริมบำบัดฟื้นฟู ผู้ติดยาเสพติด	เพื่อบำบัดฟื้นฟูผู้ ติดยาเสพติด	บำบัดฟื้นฟูสมรรถภาพผู้ เสพ/ผู้ติดยาเสพติด	๕๐,๐๐๐ อุดหนุน	๕๐,๐๐๐ อุดหนุน	๕๐,๐๐๐ อุดหนุน	๕๐,๐๐๐ อุดหนุน	๕๐,๐๐๐ อุดหนุน	จำนวนผู้เข้ารับ การบำบัด	ประชาชนมีคุณภาพชีวิตที่ ดีขึ้น	สำนัก ปลัด รพ.สต.นา บัว รพ.สต.บ. นาบัว	
๒๐	โครงการป้องกัน และแก้ไขปัญหา เสพติด กิจกรรม ส่งเสริมการ ฝึกรอบรมาชีพ ให้แก่ผู้ผ่านการ บำบัดฟื้นฟู	เพื่อฝึกรอบอาชีพให้กับ ผู้ผ่านการบำบัด	ฝึกรอบรมาชีพให้กับผู้ ผ่านการบำบัด	๕๐,๐๐๐ อุดหนุน	๕๐,๐๐๐ อุดหนุน	๕๐,๐๐๐ อุดหนุน	๕๐,๐๐๐ อุดหนุน	๕๐,๐๐๐ อุดหนุน	จำนวนผู้เข้ารับ การฝึก	ประชาชนมีคุณภาพชีวิตที่ ดีขึ้น	สำนัก ปลัด ปศุสัตว์ อำเภอ	
๒๑	โครงการจัดซื้อวัสดุ อุปกรณ์ตรวจสาร เสพติด	เพื่อป้องกันและ แก้ไขปัญหาเสพ ติด	จัดซื้อวัสดุอุปกรณ์ตรวจ สารเสพติดแบบต่างๆ	๑๐๐,๐๐๐	๑๐๐,๐๐๐	๑๐๐,๐๐๐	๑๐๐,๐๐๐	๑๐๐,๐๐๐	วัสดุ/อุปกรณ์ ตรวจสอบสารเสพติด	ประชาชนมีคุณภาพชีวิตที่ ดีขึ้น	สำนัก ปลัด อำเภอ เมืองฯ	
๒๒	โครงการให้บริการ การแพทย์ฉุกเฉิน	เพื่อความปลอดภัย ในชีวิตของ ประชาชน	การให้บริการการแพทย์ ฉุกเฉินต่างๆ เช่น อบรม อาสาสมัครจัดตั้งทีมหนึ่ง ตำบลหนึ่งทีมกู้ภัย ฯลฯ	๕๐,๐๐๐	๕๐,๐๐๐	๕๐,๐๐๐	๕๐,๐๐๐	๕๐,๐๐๐	ทีมกู้ชีพ/กู้ภัย	ความสูญเสียในชีวิตและ ทรัพย์สินลดน้อยลง	สำนัก ปลัด อำเภอ เมืองฯ	
๒๓	โครงการเยาวชน คนดีศรีสุรินทร์	ป้องกันและแก้ไข ปัญหาเสพติด	โครงการเยาวชนคนดีศรี สุรินทร์	๒๐,๐๐๐	๒๐,๐๐๐	๒๐,๐๐๐	๒๐,๐๐๐	๒๐,๐๐๐	จำนวนผู้เข้าร่วม โครงการ	ประชาชนมีสุขภาพชีวิตที่ ดีขึ้น	สำนัก ปลัด สภ.สวาย	
๒๔	โครงการรณรงค์ ป้องกันและแก้ไข ปัญหาเสพติดใน สถานศึกษา	เพื่อให้สถานศึกษา ปลอดภัยจากยา เสพติด	โครงการรณรงค์ป้องกัน และแก้ไขปัญหาเสพติด ในสถานศึกษา	๑๐๕,๐๐๐	๑๐๕,๐๐๐	๑๐๕,๐๐๐	๑๐๕,๐๐๐	๑๐๕,๐๐๐	จำนวนครั้งที่จัด กิจกรรม	ประชาชนมีสุขภาพชีวิตที่ ดีขึ้น	สำนัก ปลัด กอง การศึกษา ฯ	
๒๕	โครงการชุด ตรวจหาสารเสพติด	คุ้มครองผู้เสพ/ผู้ ติดยาเสพติด	จัดตรวจหาสารเสพติด	๕,๐๐๐	๕,๐๐๐	๕,๐๐๐	๕,๐๐๐	๕,๐๐๐	จำนวนผู้เข้าร่วม โครงการ	ประชาชนมีคุณภาพชีวิตที่ ดีขึ้น	สำนัก ปลัด อำเภอ เมืองฯ	

26	โครงการสัตว์ปลอดโรค คนปลอดภัย	เพื่อป้องกันและควบคุมโรคพิษสุนัขบ้าและความปลอดภัยในชีวิต	คำดำเนินการสำรวจจำนวนสุนัข/แมว และการจัดซื้อวัคซีนและอุปกรณ์ในการฉีด ฯลฯ เพื่อป้องกันและควบคุมโรคพิษสุนัขบ้า	๑๕๐,๐๐๐	๑๕๐,๐๐๐	๑๕๐,๐๐๐	๑๕๐,๐๐๐	๑๕๐,๐๐๐	จำนวนสัตว์เลี้ยงที่ได้รับวัคซีน	ลดการระบาดและควบคุมโรคพิษสุนัขบ้า ความปลอดภัยในชีวิตเพิ่มขึ้น	สำนักปลัด
----	-------------------------------	--	--	---------	---------	---------	---------	---------	---------------------------------	---	-----------

**รายละเอียดโครงการพัฒนา
แผนพัฒนาท้องถิ่นสี่ปี (พ.ศ.๒๕๖๑ - ๒๕๖๔)
สำหรับ องค์กรปกครองส่วนท้องถิ่นดำเนินการ**

องค์การบริหารส่วนตำบลนาบัว อำเภอเมืองสุรินทร์ จังหวัดสุรินทร์

- ก. ยุทธศาสตร์จังหวัดที่ ๔ การพัฒนาคนและสังคมเพื่อยกระดับคุณภาพชีวิตบนพื้นฐานความเสมอภาค
- ข. ยุทธศาสตร์การพัฒนาขององค์กรปกครองส่วนท้องถิ่นในเขตจังหวัด ยุทธศาสตร์ที่ ๔ การพัฒนาสังคมให้ร่มเย็น
๓. ยุทธศาสตร์ ด้านการพัฒนาและส่งเสริมคุณภาพชีวิต

๑.๔ แผนงานการศาสนาวัฒนธรรมและนันทนาการ

ที่	โครงการ	วัตถุประสงค์	เป้าหมาย (ผลผลิตของโครงการ)	งบประมาณและที่ผ่านมา					ตัวชี้วัด (KPI)	ผลที่คาดว่าจะได้รับ	หน่วยงานรับผิดชอบหลัก
				๒๕๖๑ (บาท)	๒๕๖๒ (บาท)	๒๕๖๓ (บาท)	๒๕๖๔ (บาท)	๒๕๖๕ (บาท)			
๑	โครงการจัดซื้ออุปกรณ์กีฬา	เพื่อให้ประชาชนเยาวชนและนักเรียนมีอุปกรณ์กีฬาเพียงพอใช้เวลาว่างให้เกิดประโยชน์	จัดซื้ออุปกรณ์กีฬาให้กับชุมชนและโรงเรียน	๑,๑๐๐,๐๐๐	๑,๑๐๐,๐๐๐	๑,๑๐๐,๐๐๐	๑,๑๐๐,๐๐๐	๑,๑๐๐,๐๐๐	วัสดุอุปกรณ์กีฬา	ประชาชนเยาวชนและนักเรียนมีอุปกรณ์กีฬาเพียงพอกับความต้องการ	กองการศึกษาฯ
๒	โครงการส่งเสริมกีฬาเข้าร่วมการแข่งขัน	เพื่อส่งเสริมกีฬาประเภทต่างๆให้พัฒนาสู่ความเป็นเลิศและการมีส่วนร่วมของประชาชน	จัดส่งทีมกีฬาประเภทต่างๆเข้าร่วมการแข่งขันกับหน่วยงานที่จัดการแข่งขัน	๑๒๐,๐๐๐	๑๒๐,๐๐๐	๑๒๐,๐๐๐	๑๒๐,๐๐๐	๑๒๐,๐๐๐	จำนวนผู้เข้าร่วมกิจกรรม	ประชาชนเยาวชนให้มาสนใจการเล่นกีฬาเพิ่มมากขึ้น	กองการศึกษาฯ
๓	โครงการจัดการแข่งขันกีฬาสากลและกีฬาพื้นบ้าน	เพื่อให้ประชาชนหันมาเล่นกีฬาใช้เวลาว่างให้เกิดประโยชน์เกิดความสามัคคี	จัดการแข่งขันกีฬาสากลและกีฬาพื้นบ้านประเภทต่างๆร่วมกับหมู่บ้านทั้ง ๑๙ หมู่	๓๐๐,๐๐๐	๓๐๐,๐๐๐	๓๐๐,๐๐๐	๓๐๐,๐๐๐	๓๐๐,๐๐๐	จำนวนผู้เข้าร่วมกิจกรรม	ประชาชนให้ความสนใจในการเล่นกีฬาเพิ่มขึ้นเกิดความสามัคคีในหมู่คณะและการมีส่วนร่วมของประชาชน	กองการศึกษาฯ

๔	โครงการก่อสร้าง/ปรับปรุง ลานกีฬา	เพื่อให้ประชาชนหันมาเล่นกีฬาใช้เวลาว่างให้เกิดประโยชน์เกิดความสามัคคี	ก่อสร้างลานกีฬาขนาดกว้าง ๙ ม. ยาว ๓๒ ม. หนา ๐.๑๕ ม. ตามแบบ อบต./ปรับปรุงสภาพลานกีฬา ตามแบบ อบต.	๓๕๐,๐๐๐	๓๕๐,๐๐๐	๓๕๐,๐๐๐	๓๕๐,๐๐๐	๓๕๐,๐๐๐	ลานกีฬา	ประชาชนเยาวชนให้มาสนใจการเล่นกีฬาเพิ่มมากขึ้น	กองการศึกษาฯ กองช่าง
๕	โครงการก่อสร้างสนามกีฬา ตำบลนาบัว	เพื่อให้มีสนามกีฬาที่ได้มาตรฐานและจัดการแข่งขันระดับต่างๆ	จัดการแข่งขันกีฬาในเขตตำบล เช่น ลานกีฬา สนามฟุตบอล ฯลฯ	๑,๐๐๐,๐๐๐	๑,๐๐๐,๐๐๐	๑,๐๐๐,๐๐๐	๑,๐๐๐,๐๐๐	๑,๐๐๐,๐๐๐	สนามกีฬา	มีสนามกีฬาที่ได้มาตรฐาน,ประชาชนสนใจการเล่นกีฬาเพิ่มมากขึ้น	กองการศึกษาฯ กองช่าง
๖	โครงการออกกำลังกายเพื่อสุขภาพ	เพื่อให้ประชาชนหันมาเล่นกีฬามีสุขภาพแข็งแรง,ใช้เวลาว่างให้เกิดประโยชน์,เกิดความสามัคคี	จัดกิจกรรมการออกกำลังกายเพื่อสุขภาพ (เต้นแอโรบิค ฯลฯ) ร่วมกับสถานีนานามัยหรือหน่วยงานอื่นๆ	๒๐,๐๐๐	๒๐,๐๐๐	๒๐,๐๐๐	๒๐,๐๐๐	๒๐,๐๐๐	จำนวนผู้เข้าร่วมกิจกรรม	ประชาชนให้ความสนใจในการเล่นกีฬาเพิ่มขึ้นเกิดความสามัคคีในหมู่คณะและการมีส่วนร่วมของประชาชน	กองการศึกษาฯ
๗	โครงการปรับปรุงภูมิทัศน์ สนามกีฬา	ให้เกิดความสวยงามและเกิดประโยชน์ใช้สอยอย่างถึงที่สุด	ปรับปรุงภูมิทัศน์/สนามกีฬา/อัมจรรย์/ห้องน้ำ ฯลฯ ตามแบบ อบต.	๑๐๐,๐๐๐	๑๐๐,๐๐๐	๑๐๐,๐๐๐	๑๐๐,๐๐๐	๑๐๐,๐๐๐	ภูมิทัศน์สนามกีฬา	มีสนามกีฬาที่ได้มาตรฐานประชาชนสนใจ พนักงานมีอุปกรณ์ทางการปฏิบัติงาน	กองการศึกษาฯ กองช่าง
๘	โครงการก่อสร้างรั้วรอบสนามกีฬา	ให้เกิดความสวยงามและป้องกันไม่ให้สัตว์เลี้ยวเข้ามาทำความเสียหาย	รั้วรอบสนามกีฬาต่างๆตามแบบ อบต.	๑,๐๐๐,๐๐๐	๑,๐๐๐,๐๐๐	๑,๐๐๐,๐๐๐	๑,๐๐๐,๐๐๐	๑,๐๐๐,๐๐๐	รั้วรอบ	เกิดความสวยงามและสนามกีฬามีอายุการใช้งานนาน	กองการศึกษาฯ กองช่าง
๙	โครงการจัดซื้อเครื่องออกกำลังกาย	เพื่อให้ประชาชนหันมาเล่นกีฬาใช้เวลาว่างให้เกิดประโยชน์	จัดซื้อเครื่องออกกำลังกายตามแบบ อบต.	๕๐๐,๐๐๐	๕๐๐,๐๐๐	๕๐๐,๐๐๐	๕๐๐,๐๐๐	๕๐๐,๐๐๐	เครื่องออกกำลังกาย	ประชาชนเยาวชนให้มาสนใจการเล่นกีฬาเพิ่มมากขึ้น	กองการศึกษาฯ
๑๐	โครงการก่อสร้างโรงยิม	เพื่อให้มีสถานที่เล่นกีฬาที่ได้มาตรฐานและจัดการแข่งขันในระดับต่างๆ	ก่อสร้างโรงยิม ตามแบบ อบต.นาบัว	๖,๓๑๑,๓๐๐ อุดหนุน	๖,๓๑๑,๓๐๐ อุดหนุน	๖,๓๑๑,๓๐๐ อุดหนุน	๖,๓๑๑,๓๐๐ อุดหนุน	๖,๓๑๑,๓๐๐ อุดหนุน	โรงยิม	มีสถานที่เล่นกีฬาที่ได้มาตรฐาน ประชาชนสนใจการเล่นกีฬาเพิ่มมากขึ้น	กองการศึกษาฯ กองช่าง
๑๑	โครงการพัฒนากีฬาด้านยาเสพติด	เพื่อให้ประชาชนหันมาเล่นกีฬาใช้เวลาว่างให้เกิด	จัดการอบรม/ฝึกสอน แก่เยาวชนที่ร่วมโครงการ	๔๐,๐๐๐	๔๐,๐๐๐	๔๐,๐๐๐	๔๐,๐๐๐	๔๐,๐๐๐	จำนวนผู้เข้าร่วมกิจกรรม	ประชาชนให้ความสนใจในการเล่นกีฬาเพิ่มขึ้นเกิดความสามัคคีในหมู่	กองการศึกษาฯ

		ประโยชน์และเกิดความสามัคคี								คณะและการมีส่วนร่วมของประชาชน	อำเภอเมืองฯ
๑๒	โครงการจัดซื้อสระว่ายน้ำเคลื่อนที่	เพื่อใช้ในกิจกรรมการเรียนการสอนร่วมกับโรงพยาบาลส่งเสริมสุขภาพตำบล และสถานศึกษา ในการสอนว่ายน้ำ	สระว่ายน้ำเคลื่อนที่ ตามแบบ อบต.	๔๕,๐๐๐	๔๕,๐๐๐	๔๕,๐๐๐	๔๕,๐๐๐	๔๕,๐๐๐	สระว่ายน้ำเคลื่อนที่	ความสูญเสียในชีวิตและทรัพย์สินลดน้อยลง	กองการศึกษาฯ
๑๓	โครงการก่อสร้างสระว่ายน้ำ	เพื่อใช้ในกิจกรรมการเรียนการสอนร่วมกับโรงพยาบาลส่งเสริมสุขภาพตำบล และสถานศึกษา ในการสอนว่ายน้ำ	สระว่ายน้ำ ตามแบบ อบต.	๑,๐๐๐,๐๐๐	๑,๐๐๐,๐๐๐	๑,๐๐๐,๐๐๐	๑,๐๐๐,๐๐๐	๑,๐๐๐,๐๐๐	สระว่ายน้ำ	ความสูญเสียในชีวิตและทรัพย์สินลดน้อยลง	กองการศึกษาฯ กองช่าง
๑๔	โครงการก่อสร้างลานกีฬา	เพื่อให้ประชาชนหันมาเล่นกีฬาใช้เวลาว่างให้เกิดประโยชน์และเกิดความสามัคคี	ก่อสร้างลานกีฬา ตามแบบ อบต.	๓,๐๐๐,๐๐๐	๓,๐๐๐,๐๐๐	๓,๐๐๐,๐๐๐	๓,๐๐๐,๐๐๐	๓,๐๐๐,๐๐๐	ลานกีฬา	ประชาชนเยาวชนหันมาสนใจในการเล่นกีฬาเพิ่มมากขึ้น	กองการศึกษาฯ กองช่าง
๑๕	โครงการวัคซีนป้องกันเด็กจมน้ำ	เพื่อให้เด็กได้ฝึกการว่ายน้ำ ป้องกันสูญเสียชีวิตและทรัพย์สิน	จัดอบรม , ฝึกทักษะ สอนการว่ายน้ำ แก่เด็กเยาวชน กลุ่มเป้าหมาย ฯลฯ	๓๐,๐๐๐	๓๐,๐๐๐	๓๐,๐๐๐	๓๐,๐๐๐	๓๐,๐๐๐	จำนวนผู้เข้ารับการอบรม	เด็ก เยาวชนกลุ่มเป้าหมายสามารถว่ายน้ำเป็น ลดการสูญเสียในชีวิตและทรัพย์สิน	สำนักปลัดกองการศึกษาฯ รพ.สต.นาบัว รพ.สต.บ้านนาบัว
๑๖	โครงการส่งเสริมงานประเพณีขึ้นเขาสวาย	เพื่อสืบสานประเพณีอันดีงามของท้องถิ่นให้คงอยู่ต่อไป	จัดงานกิจกรรมประเพณีขึ้นเขาสวายร่วมกับชุมชนและหน่วยงานราชการต่างๆ	๗๐,๐๐๐	๗๐,๐๐๐	๗๐,๐๐๐	๗๐,๐๐๐	๗๐,๐๐๐	งานประเพณีขึ้นเขาสวาย	ประชาชนเกิดความสามัคคีและอนุรักษ์วัฒนธรรมประเพณีให้คงอยู่สืบไป	กองการศึกษาฯ
๑๗	โครงการส่งเสริมงานแห่เทียนเข้าพรรษา	เพื่ออนุรักษ์ประเพณีแห่เทียนเข้าพรรษาให้คงอยู่ต่อไป	ร่วมจัดงานประเพณีแห่เทียนเข้าพรรษาร่วมกับชุมชน/หน่วยงานอื่นๆและให้การสนับสนุนอื่นๆ	๒๐,๐๐๐	๒๐,๐๐๐	๒๐,๐๐๐	๒๐,๐๐๐	๒๐,๐๐๐	งานแห่เทียนเข้าพรรษา	ประชาชนเกิดความสมัครสมานสามัคคีเป็นอันหนึ่งอันเดียวกันและมีการอนุรักษ์วัฒนธรรมให้คงอยู่	กองการศึกษาฯ

										ต่อไป	
๑๘	โครงการส่งเสริมกิจกรรมของอำเภอและจังหวัดสุรินทร์	เพื่อให้โครงการและกิจกรรมของอำเภอและจังหวัดสำเร็จลุล่วงได้ด้วยดี	ร่วมจัดและสนับสนุนงานและกิจกรรมต่างๆของอำเภอและจังหวัดสุรินทร์	๒๐,๐๐๐	๒๐,๐๐๐	๒๐,๐๐๐	๒๐,๐๐๐	๒๐,๐๐๐	จำนวนกิจกรรม	งานและกิจกรรมต่างๆสำเร็จลุล่วงได้ด้วยดี มีการแสดงออกถึงความสามัคคี การรวมกลุ่ม	สำนักปลัด
๑๙	โครงการส่งเสริมงานวันสำคัญทางศาสนา	เพื่อให้ประชาชนเกิดความซาบซึ้งและตระหนักในวันสำคัญต่างๆปฏิบัติตนให้ถูกต้อง	ประชาชนและเยาวชนร่วมกิจกรรมพิธีทางศาสนาและร่วมกันทำบุญถวายสังฆทานตามวัดต่างๆ	๒๐,๐๐๐	๒๐,๐๐๐	๒๐,๐๐๐	๒๐,๐๐๐	๒๐,๐๐๐	จำนวนกิจกรรม	ประชาชนและหน่วยงานต่างๆร่วมกันสืบสานประเพณีของท้องถิ่นให้คงอยู่ต่อไป	กองการศึกษาฯ
๒๐	โครงการจัดงานเฉลิมพระเกียรติ	เพื่อแสดงความจงรักภักดีต่อสถาบันพระมหากษัตริย์ของปวงชนชาวไทย	หน่วยงานราชการร่วมกับประชาชนร่วมกันจัดงานเฉลิมพระเกียรติ	๒๐,๐๐๐	๒๐,๐๐๐	๒๐,๐๐๐	๒๐,๐๐๐	๒๐,๐๐๐	จำนวนกิจกรรม	เป็นการแสดงออกถึงความจงรักภักดีของปวงชนชาวไทย	กองการศึกษาฯ
๒๑	โครงการส่งเสริมสนับสนุนศิลปวัฒนธรรมพื้นฐาน	เพื่ออนุรักษ์ประเพณีวัฒนธรรมการแสดงพื้นบ้านท้องถิ่นให้คงอยู่ต่อไป	สนับสนุนปัจจัยและวัสดุอุปกรณ์การเล่น การแสดง ตามความเหมาะสม	๒๐,๐๐๐	๒๐,๐๐๐	๒๐,๐๐๐	๒๐,๐๐๐	๒๐,๐๐๐	จำนวนกิจกรรม	ศิลปวัฒนธรรมท้องถิ่นยังคงอยู่ให้ชนรุ่นหลังได้สืบทอดและศึกษาต่อ	กองการศึกษาฯ
๒๒	โครงการวันผู้สูงอายุ	เพื่อเป็นการอนุรักษ์วัฒนธรรมประเพณีการรดน้ำดำหัวผู้ใหญ่	จัดงานวันผู้สูงอายุประจำปี ทุกปี ปีละ ๑ ครั้ง	๒๐,๐๐๐	๒๐,๐๐๐	๒๐,๐๐๐	๒๐,๐๐๐	๒๐,๐๐๐	จำนวนผู้เข้าร่วมกิจกรรม	วัฒนธรรมที่ดั้งเดิมยังคงอยู่ต่อไป เป็นการแสดงออกถึงความมีสัมมาคารวะความเป็นไทย	กองการศึกษาฯ
๒๓	โครงการจัดงานประเพณีสงกรานต์	เพื่ออนุรักษ์ประเพณีสงกรานต์ให้คงอยู่ต่อไป	จัดงานประเพณีสงกรานต์ร่วมกับชุมชนและหน่วยงานอื่นๆที่เกี่ยวข้อง	๑๐๐,๐๐๐	๑๐๐,๐๐๐	๑๐๐,๐๐๐	๑๐๐,๐๐๐	๑๐๐,๐๐๐	งานประเพณีสงกรานต์	ศิลปวัฒนธรรมท้องถิ่นยังคงอยู่ให้ชนรุ่นหลังได้สืบทอดและศึกษาต่อไปในอนาคต	กองการศึกษาฯ
๒๔	โครงการจัดงานลอยกระทง	เพื่ออนุรักษ์วัฒนธรรมประเพณีลอยกระทงให้คงอยู่ต่อไป	จัดงานประเพณีลอยกระทงร่วมกับชุมชนและหน่วยงานอื่นๆที่เกี่ยวข้อง	๑๐๐,๐๐๐	๑๐๐,๐๐๐	๑๐๐,๐๐๐	๑๐๐,๐๐๐	๑๐๐,๐๐๐	งานลอยกระทง	ศิลปวัฒนธรรมท้องถิ่นยังคงอยู่ให้ชนรุ่นหลังได้สืบทอดและศึกษาต่อไปในอนาคต	กองการศึกษาฯ
๒๕	โครงการอุดหนุนสาธารณะประโยชน์เหล่า	เพื่อให้โครงการและกิจกรรมของอำเภอและจังหวัด	อุดหนุนสาธารณะประโยชน์เหล่ากาชาดจังหวัดสุรินทร์	๑๐,๐๐๐	๑๐,๐๐๐	๑๐,๐๐๐	๑๐,๐๐๐	๑๐,๐๐๐	จำนวนงบประมาณที่อุดหนุน	งานและกิจกรรมต่างๆสำเร็จลุล่วงได้ด้วยดี มีการแสดงออกถึงความสามัคคี	สำนักปลัด

	กาชาดจังหวัด สุรินทร์	สำเร็จลุล่วงได้ ด้วยดี								การรวมกลุ่ม	
๒๖	โครงการส่งเสริม สนับสนุนกิจกรรม สตรีเนื่องในวันสตรี สากล/เทศกาลไหม สุรินทร์และ ประเพณีงานช้าง	เพื่อให้โครงการ และกิจกรรมของ อำเภอและจังหวัด สำเร็จลุล่วงได้ ด้วยดี	ร่วมแสดงนิทรรศกาล กิจกรรมของสตรีตามแผน ที่กำหนด	๑๐๐,๐๐๐	๑๐๐,๐๐๐	๑๐๐,๐๐๐	๑๐๐,๐๐๐	๑๐๐,๐๐๐	จำนวนกิจกรรม	งานและกิจกรรมต่างๆ สำเร็จลุล่วงได้ด้วยดี มีการ แสดงออกถึงความสามัคคี การรวมกลุ่ม	สำนักปลัด สนง.พช.
๒๗	โครงการบรรพชา ภาคฤดูร้อน	เพื่อให้เยาวชนมี คุณธรรม จริยธรรม	จัดโครงการบรรพชาภาค ฤดูร้อน ตามแบบที่ กำหนด	๕๐,๐๐๐	๕๐,๐๐๐	๕๐,๐๐๐	๕๐,๐๐๐	๕๐,๐๐๐	จำนวนผู้เข้าร่วม	เด็กและเยาวชน มีความรู้ มีคุณธรรม จริยธรรม	กอง การศึกษา ฯ
๒๘	โครงการส่งเสริม การเตรียมความ พร้อมสู่ประชาคม อาเซียน	เพื่อให้ประชาชนได้ เข้าใจและมีความ ความพร้อมในการ เปิดประชาคม อาเซียน	จัดอบรม ส่งเสริมให้ ความรู้ในการเตรียมความ พร้อมในการเปิด ประชาคมอาเซียน	๓๐,๐๐๐	๓๐,๐๐๐	๓๐,๐๐๐	๓๐,๐๐๐	๓๐,๐๐๐	จำนวนผู้เข้าร่วม	ประชาชนมีความรู้ความ เข้าใจในการเตรียมความ พร้อมในการเปิด ประชาคมอาเซียนมากขึ้น	สำนักปลัด กอง การศึกษา ฯ

**รายละเอียดโครงการพัฒนา
แผนพัฒนาท้องถิ่นสี่ปี (พ.ศ.๒๕๖๑ - ๒๕๖๔)
สำหรับ องค์กรปกครองส่วนท้องถิ่นดำเนินการ
องค์การบริหารส่วนตำบลนาบัว อำเภอเมืองสุรินทร์ จังหวัดสุรินทร์**

- ก. ยุทธศาสตร์จังหวัดที่ ๒ การพัฒนาความสามารถในการแข่งขันทางเศรษฐกิจ การค้า การลงทุน การท่องเที่ยว
- ข. ยุทธศาสตร์การพัฒนาขององค์กรปกครองส่วนท้องถิ่นในเขตจังหวัด ยุทธศาสตร์ที่ ๒ การส่งเสริมและพัฒนาศักยภาพด้านเศรษฐกิจเพื่อการแข่งขัน
๔. ยุทธศาสตร์ ด้านการพัฒนาด้านเศรษฐกิจ

๔.๑ แผนงานสร้างความเข้มแข็งของชุมชน

ที่	โครงการ	วัตถุประสงค์	เป้าหมาย (ผลผลิตของโครงการ)	งบประมาณและที่ผ่านมา					ตัวชี้วัด (KPI)	ผลที่คาดว่าจะได้รับ	หน่วยงาน รับผิดชอบหลัก
				๒๕๖๑ (บาท)	๒๕๖๒ (บาท)	๒๕๖๓ (บาท)	๒๕๖๔ (บาท)	๒๕๖๕ (บาท)			
๑	โครงการฝึกอบรมกลุ่มอาชีพผู้เลี้ยงโค-กระบือ	เพื่อสนับสนุนให้ความรู้แก่ราษฎรในการประกอบอาชีพ	จัดอบรมกลุ่มอาชีพผู้เลี้ยงโค-กระบือ และผู้ที่มีความสนใจ จำนวน ๑๙ หมู่บ้าน	๒๐,๐๐๐	๒๐,๐๐๐	๒๐,๐๐๐	๒๐,๐๐๐	๒๐,๐๐๐	จำนวนกลุ่มอาชีพที่เข้ารับการอบรม	กลุ่มผู้เลี้ยงโค-กระบือ มีความรู้เพิ่มมากขึ้น	สำนักปลัด
๒	โครงการสนับสนุนวัสดุ-อุปกรณ์เครื่องมือเครื่องใช้ในการผสมเทียม	เพื่อสนับสนุนปัจจัยการผลิตให้กับกลุ่มผู้เลี้ยงโค-กระบือ	จัดซื้ออุปกรณ์ เครื่องมือเครื่องใช้ น้ำเชื้อ และอุปกรณ์ในการดำเนินการอื่นๆ	๒๐๐,๐๐๐	๒๐๐,๐๐๐	๒๐๐,๐๐๐	๒๐๐,๐๐๐	๒๐๐,๐๐๐	วัสดุอุปกรณ์	ลดรายจ่าย เพิ่มรายได้ ให้กับกลุ่มอาชีพและมีสายพันธุ์โค-กระบือ ที่ดีขึ้น เป็นที่ต้องการของตลาด	สำนักปลัด
๓	โครงการจัดทำของผสมเทียม โค-กระบือ	เพื่อให้หมู่บ้าน/ชุมชน ได้มีของผสมเทียมไว้ใช้ในการผสมพันธุ์	จัดทำของผสมเทียมให้กับหมู่บ้าน/ชุมชน หมู่ละ ๑ ซอง ตามแบบ อบต.	๑๐๐,๐๐๐	๑๐๐,๐๐๐	๑๐๐,๐๐๐	๑๐๐,๐๐๐	๑๐๐,๐๐๐	ของผสมเทียม	ประชาชนได้รับความสะดวกสบายเพิ่มมากขึ้น ในการมีของผสมเทียมไว้ใช้ทุกหมู่บ้าน	กองช่าง
๔	โครงการส่งเสริมและพัฒนากลุ่มอาชีพผู้ปลูกยางพารา	เพื่อปรับปรุงและพัฒนาผลิตภัณฑ์ การแปรรูปสินค้าให้ดีขึ้น	๑. จัดอบรมให้กับกลุ่มผู้ปลูกยางพารา ๒. จัดซื้ออุปกรณ์เพื่อสนับสนุนในการผลิตและแปรรูปสินค้าให้ได้มาตรฐาน	๒๐,๐๐๐	๒๐,๐๐๐	๒๐,๐๐๐	๒๐,๐๐๐	๒๐,๐๐๐	จำนวนกลุ่มอาชีพที่ได้รับการส่งเสริม	กลุ่มอาชีพมีความรู้เพิ่มมากขึ้นและมีรายได้เพิ่มมากขึ้น	สำนักปลัด
๕	โครงการส่งเสริมและพัฒนากลุ่มอาชีพผู้ผลิตน้ำ	เพื่อปรับปรุงและพัฒนาผลิตภัณฑ์ การแปรรูปสินค้าให้ดีขึ้น	จัดฝึกอบรมให้ความรู้ด้านต่างๆ/สนับสนุนในการจัดซื้ออุปกรณ์ในการผลิต/การแปรรูปสินค้า	๒๐,๐๐๐	๒๐,๐๐๐	๒๐,๐๐๐	๒๐,๐๐๐	๒๐,๐๐๐	จำนวนกลุ่มอาชีพที่ได้รับการส่งเสริม	กลุ่มอาชีพมีรายได้เพิ่มมากขึ้น	สำนักปลัด

๖	โครงการส่งเสริมและพัฒนากลุ่มอาชีพทอผ้าไหม	เพื่อปรับปรุงและพัฒนาผลิตภัณฑ์การแปรรูปสินค้าให้ดีขึ้น	จัดฝึกอบรมให้ความรู้ด้านต่างๆ/สนับสนุนในการจัดซื้ออุปกรณ์ในการผลิต/การแปรรูปสินค้า	๒๐,๐๐๐	๒๐,๐๐๐	๒๐,๐๐๐	๒๐,๐๐๐	๒๐,๐๐๐	จำนวนกลุ่มอาชีพที่ได้รับการส่งเสริม	กลุ่มอาชีพมีรายได้เพิ่มมากขึ้น	สำนักปลัด
๗	โครงการส่งเสริมและพัฒนากลุ่มอาชีพผู้ผลิตข้าวหลาม	เพื่อปรับปรุงและพัฒนาผลิตภัณฑ์การแปรรูปสินค้าให้ดีขึ้น	จัดฝึกอบรมให้ความรู้ด้านต่างๆ/สนับสนุนในการจัดซื้ออุปกรณ์ในการผลิต/การแปรรูปสินค้า	๒๐,๐๐๐	๒๐,๐๐๐	๒๐,๐๐๐	๒๐,๐๐๐	๒๐,๐๐๐	จำนวนกลุ่มอาชีพที่ได้รับการส่งเสริม	กลุ่มอาชีพมีรายได้เพิ่มมากขึ้น	สำนักปลัด
๘	โครงการส่งเสริมและพัฒนากลุ่มอาชีพผู้ปลูกมันสำปะหลัง	เพื่อปรับปรุงและพัฒนาผลิตภัณฑ์การแปรรูปสินค้าให้ดีขึ้น	จัดฝึกอบรมให้ความรู้ด้านต่างๆ/สนับสนุนในการจัดซื้ออุปกรณ์ในการผลิต/การแปรรูปสินค้า	๒๐,๐๐๐	๒๐,๐๐๐	๒๐,๐๐๐	๒๐,๐๐๐	๒๐,๐๐๐	จำนวนกลุ่มอาชีพที่ได้รับการส่งเสริม	กลุ่มอาชีพมีรายได้เพิ่มมากขึ้น	สำนักปลัด
๙	โครงการส่งเสริมและพัฒนากลุ่มอาชีพภายในตำบลนาบัว	เพื่อปรับปรุงและส่งเสริมให้กับกลุ่มอาชีพทุกกลุ่มภายในตำบลมีความรู้และมีรายได้เพิ่มมากขึ้น	จัดฝึกอบรมให้ความรู้ด้านต่างๆและปัจจัยในการผลิตให้กับกลุ่มต่างๆ	๑๐๐,๐๐๐	๑๐๐,๐๐๐	๑๐๐,๐๐๐	๑๐๐,๐๐๐	๑๐๐,๐๐๐	จำนวนกลุ่มอาชีพที่ได้รับการส่งเสริม	กลุ่มอาชีพมีความรู้เพิ่มมากขึ้นและมีรายได้เพิ่มมากขึ้น พนักงานมีอุปกรณ์ทางการปฏิบัติงาน	สำนักปลัด
๑๐	โครงการจัดตั้งศูนย์จำหน่ายสินค้าชุมชน/ศูนย์การเรียนรู้ชุมชน	เพื่อส่งเสริมอาชีพและสนับสนุนสินค้าชุมชน/การเรียนรู้ของชุมชน	อาคาร คสล. ขนาดกว้าง ๖.๐๐ ม. ยาว ๑๘ ม. ตามแบบ อบต.	๓๐๐,๐๐๐	๓๐๐,๐๐๐	๓๐๐,๐๐๐	๓๐๐,๐๐๐	๓๐๐,๐๐๐	ศูนย์จำหน่ายสินค้า/ศูนย์การเรียนรู้	ประชาชนและกลุ่มอาชีพต่างๆมีแหล่งจำหน่ายเปลี่ยนประสบการณ์การเรียนรู้ของชุมชน	กองช่าง
๑๑	โครงการก่อสร้างลานตากผลผลิตของเกษตรกร	เพื่อส่งเสริมให้กับเกษตรกรได้มีลานตากผลผลิตได้ผลผลิตที่มีคุณภาพเพิ่มมากขึ้น	ลานตากผลผลิต ตามแบบ อบต.	๕๐,๐๐๐	๕๐,๐๐๐	๕๐,๐๐๐	๕๐,๐๐๐	๕๐,๐๐๐	ลานตากผลผลิต	เกษตรกรได้ผลผลิตที่มีคุณภาพเพิ่มมากขึ้น เพิ่มรายได้ ลดรายจ่าย	กองช่าง
๑๒	โครงการส่งเสริมสนับสนุนธนาคารข้าว/นางข้าวของเกษตรกร	เพื่อส่งเสริมสนับสนุนเกษตรกรได้มีธนาคารข้าว/นางข้าวของชุมชนในการพึ่งตนเอง	ส่งเสริมสนับสนุนปัจจัย, วัสดุการผลิตการก่อสร้างธนาคารข้าว/นางข้าว ของเกษตรกร ตามแบบ อบต.	๕๐,๐๐๐	๕๐,๐๐๐	๕๐,๐๐๐	๕๐,๐๐๐	๕๐,๐๐๐	ธนาคารข้าว	เกษตรกรมีผลผลิตไว้อุปโภค-บริโภค ยามขาดแคลน รู้จักพึ่งตนเองตามรอยเศรษฐกิจพอเพียง	กองช่าง
๑๓	โครงการก่อสร้าง/ส่งเสริมสนับสนุนโรงสีชุมชน	เพื่อส่งเสริมสนับสนุนเกษตรกรได้มีโรงสีชุมชน	ส่งเสริมสนับสนุนปัจจัย, วัสดุการผลิตการก่อสร้างโรงสีชุมชน ของเกษตรกร ตามแบบ อบต.	๑๐๐,๐๐๐	๑๐๐,๐๐๐	๑๐๐,๐๐๐	๑๐๐,๐๐๐	๑๐๐,๐๐๐	โรงสีชุมชน	หมู่บ้าน/ชุมชนมีรายได้เพิ่มมากขึ้น	กองช่าง

๑๔	โครงการส่งเสริมการเลี้ยงหมูหลุม	เพื่อสร้างรายได้ให้กับเกษตรกร	สนับสนุนลูกสุกรและปัจจัยการผลิต, อบรม ฯลฯ ให้กับเกษตรกร	๑๐๐,๐๐๐	๑๐๐,๐๐๐	๑๐๐,๐๐๐	๑๐๐,๐๐๐	๑๐๐,๐๐๐	จำนวนกลุ่มอาชีพที่ได้รับการส่งเสริม	เกษตรกรมีรายได้เพิ่มมากขึ้น	สำนักปลัดปศุสัตว์อำเภอฯ
๑๕	โครงการส่งเสริมการเลี้ยงไก่ไข่แบบเศรษฐกิจพอเพียง	เพื่อสร้างรายได้ให้กับเกษตรกร	จัดอบรมและสนับสนุนปัจจัยการผลิต ฯลฯ ให้กับเกษตรกร	๗๐,๐๐๐	๗๐,๐๐๐	๗๐,๐๐๐	๗๐,๐๐๐	๗๐,๐๐๐	จำนวนกลุ่มอาชีพที่ได้รับการส่งเสริม	เกษตรกรมีรายได้เพิ่มมากขึ้น	สำนักปลัดปศุสัตว์อำเภอฯ
๑๖	โครงการสนับสนุนการดำเนินงานหมู่บ้านเศรษฐกิจพอเพียง	เพื่อส่งเสริมสนับสนุนการดำเนินงานเศรษฐกิจพอเพียง	ประชุมอบรมให้ความรู้ส่งเสริมการดำเนินชีวิตตามแนวเศรษฐกิจพอเพียง	๑๐๐,๐๐๐	๑๐๐,๐๐๐	๑๐๐,๐๐๐	๑๐๐,๐๐๐	๑๐๐,๐๐๐	จำนวนคนที่เข้ารับการอบรม	ประชาชนมีความรู้และดำเนินชีวิตตามแนวคิดเศรษฐกิจพอเพียง	สำนักปลัดสนง.พช.
๑๗	โครงการสนับสนุนอาชีพสตรี	เพื่อส่งเสริมสนับสนุนการดำเนินงานอาชีพสตรี	สนับสนุนอาชีพสตรี	๕๐,๐๐๐	๕๐,๐๐๐	๕๐,๐๐๐	๕๐,๐๐๐	๕๐,๐๐๐	จำนวนครั้งที่สนับสนุน	องค์กร/เครือข่ายองค์กรสตรีเข้มแข็งและมีการดำเนินกิจกรรมที่ต่อเนื่อง	สำนักปลัดสนง.พช
๑๘	โครงการส่งเสริมการเพาะเห็ดฟาง	เพื่อสร้างรายได้ให้กับเกษตรกร	จัดอบรมและสนับสนุนปัจจัยการผลิต ฯลฯ ให้กับเกษตรกร	๒๐,๐๐๐	๒๐,๐๐๐	๒๐,๐๐๐	๒๐,๐๐๐	๒๐,๐๐๐	จำนวนกลุ่มอาชีพที่ได้รับการส่งเสริม	เกษตรกรมีรายได้เพิ่มมากขึ้น	สำนักปลัดเกษตรอำเภอฯ
๑๙	โครงการส่งเสริมการเลี้ยงปลา	เพื่อสร้างรายได้ให้กับเกษตรกร	จัดอบรมและสนับสนุนปัจจัยการผลิต ฯลฯ ให้กับเกษตรกร	๒๐,๐๐๐	๒๐,๐๐๐	๒๐,๐๐๐	๒๐,๐๐๐	๒๐,๐๐๐	จำนวนกลุ่มอาชีพที่ได้รับการส่งเสริม	เกษตรกรมีรายได้เพิ่มมากขึ้น	สำนักปลัดเกษตรอำเภอฯ
๒๐	โครงการส่งเสริมการปลูกมะละกอ	เพื่อสร้างรายได้ให้กับเกษตรกร	จัดอบรมและสนับสนุนปัจจัยการผลิต ฯลฯ ให้กับเกษตรกร	๒๐,๐๐๐	๒๐,๐๐๐	๒๐,๐๐๐	๒๐,๐๐๐	๒๐,๐๐๐	จำนวนกลุ่มอาชีพที่ได้รับการส่งเสริม	เกษตรกรมีรายได้เพิ่มมากขึ้น	สำนักปลัดเกษตรอำเภอฯ
๒๑	โครงการส่งเสริมการเลี้ยงกบ	เพื่อสร้างรายได้ให้กับเกษตรกร	จัดอบรมและสนับสนุนปัจจัยการผลิต ฯลฯ ให้กับเกษตรกร	๒๐,๐๐๐	๒๐,๐๐๐	๒๐,๐๐๐	๒๐,๐๐๐	๒๐,๐๐๐	จำนวนกลุ่มอาชีพที่ได้รับการส่งเสริม	เกษตรกรมีรายได้เพิ่มมากขึ้น	สำนักปลัดเกษตรอำเภอฯ
๒๒	โครงการส่งเสริมการเลี้ยงไก่พื้นบ้าน	เพื่อสร้างรายได้ให้กับเกษตรกร	จัดอบรมและสนับสนุนปัจจัยการผลิต ฯลฯ ให้กับเกษตรกร	๒๐,๐๐๐	๒๐,๐๐๐	๒๐,๐๐๐	๒๐,๐๐๐	๒๐,๐๐๐	จำนวนกลุ่มอาชีพที่ได้รับการส่งเสริม	เกษตรกรมีรายได้เพิ่มมากขึ้น	สำนักปลัดเกษตรอำเภอฯ
๒๓	โครงการส่งเสริมและพัฒนาผลิตภัณฑ์ผลิตภัณฑ์ผักหวานสู่ระบบมาตรฐาน	เพื่อปรับปรุงและพัฒนาผลิตภัณฑ์ผักหวานสู่ระบบมาตรฐาน	จัดอบรมให้กับกลุ่มอาชีพและจัดซื้ออุปกรณ์เพื่อสนับสนุนกลุ่มอาชีพในการแปรรูปสินค้าให้ได้มาตรฐาน	๒๐,๐๐๐	๒๐,๐๐๐	๒๐,๐๐๐	๒๐,๐๐๐	๒๐,๐๐๐	จำนวนครั้งที่สนับสนุน	กลุ่มอาชีพผู้ปลูกผักหวานมีความรู้ในการผลิตและได้ผลผลิตที่ดีขึ้นผลิตภัณฑ์ได้มาตรฐานสากลและมีรายได้เพิ่มมากขึ้น	สำนักปลัดปศุสัตว์อำเภอฯ

๒๔	โครงการส่งเสริมและพัฒนาการผลิตผ้าไหมสู่ระบบมาตรฐาน	เพื่อปรับปรุงและพัฒนาผลิตภัณฑ์ การการแปรรูปสินค้าให้สามารถก้าวสู่มาตรฐานสากลได้	จัดอบรมให้กับกลุ่มอาชีพ และจัดซื้ออุปกรณ์เพื่อสนับสนุนกลุ่มอาชีพในการแปรรูปสินค้าให้ได้มาตรฐาน	๒๐,๐๐๐	๒๐,๐๐๐	๒๐,๐๐๐	๒๐,๐๐๐	๒๐,๐๐๐	จำนวนครั้งที่สนับสนุน	กลุ่มอาชีพผู้ผลิตผ้าไหมมีความรู้ในการผลิตและได้ผลผลิตที่ดีขึ้น ผลิตภัณฑ์ได้มาตรฐานสากลและมีรายได้เพิ่มมากขึ้น	สำนักปลัด สนง.พช.
๒๕	โครงการส่งเสริมและพัฒนาการผลิตน้ำดื่มสู่ระบบมาตรฐาน	เพื่อปรับปรุงและพัฒนาผลิตภัณฑ์ การการแปรรูปสินค้าให้สามารถก้าวสู่มาตรฐานสากลได้	จัดอบรมให้กับกลุ่มอาชีพ และจัดซื้ออุปกรณ์เพื่อสนับสนุนกลุ่มอาชีพในการแปรรูปสินค้าให้ได้มาตรฐาน	๒๐,๐๐๐	๒๐,๐๐๐	๒๐,๐๐๐	๒๐,๐๐๐	๒๐,๐๐๐	จำนวนครั้งที่สนับสนุน	กลุ่มอาชีพผู้ผลิตน้ำดื่มมีความรู้ในการผลิตและได้ผลผลิตที่ดีขึ้น ผลิตภัณฑ์ได้มาตรฐานสากลและมีรายได้เพิ่มมากขึ้น	สำนักปลัด สนง.พช.
๒๖	โครงการส่งเสริมและพัฒนาการผลิตหน่อไม้ฝรั่งสู่ระบบมาตรฐาน	เพื่อปรับปรุงและพัฒนาผลิตภัณฑ์ การการแปรรูปสินค้าให้สามารถก้าวสู่มาตรฐานสากลได้	จัดอบรมให้กับกลุ่มอาชีพ และจัดซื้ออุปกรณ์เพื่อสนับสนุนกลุ่มอาชีพในการแปรรูปสินค้าให้ได้มาตรฐาน	๒๐,๐๐๐	๒๐,๐๐๐	๒๐,๐๐๐	๒๐,๐๐๐	๒๐,๐๐๐	จำนวนครั้งที่สนับสนุน	กลุ่มอาชีพผู้ปลูกหน่อไม้ฝรั่งมีความรู้ในการผลิตและได้ผลผลิตที่ดีขึ้น ผลิตภัณฑ์ได้มาตรฐานสากลและมีรายได้เพิ่มมากขึ้น	สำนักปลัด เกษตร อำเภอบาง
๒๗	โครงการส่งเสริมและพัฒนาการผลิตสินค้าของหมู่บ้าน/ตำบลสู่ระบบมาตรฐาน	เพื่อปรับปรุงและพัฒนาผลิตภัณฑ์ การการแปรรูปสินค้าให้สามารถก้าวสู่มาตรฐานสากลได้	จัดอบรมให้กับกลุ่มอาชีพ ต่างๆและจัดซื้ออุปกรณ์เพื่อสนับสนุนกลุ่มอาชีพในตำบลในการผลิตและแปรรูปสินค้า	๒๐,๐๐๐	๒๐,๐๐๐	๒๐,๐๐๐	๒๐,๐๐๐	๒๐,๐๐๐	จำนวนครั้งที่สนับสนุน	กลุ่มอาชีพมีความรู้ในการผลิตและได้ผลผลิตที่ดีขึ้น ผลิตภัณฑ์ได้มาตรฐานสากลและมีรายได้เพิ่มมากขึ้น	สำนักปลัด เกษตร อำเภอบาง
๒๘	โครงการส่งเสริมและพัฒนาการผลิตกลุ่มผลิดอกไม้พลาสติกจากวัสดุเหลือใช้	เพื่อปรับปรุงและพัฒนาผลิตภัณฑ์ การการแปรรูปสินค้าให้สามารถก้าวสู่มาตรฐานสากลได้	จัดอบรมให้กับกลุ่มอาชีพ และจัดซื้ออุปกรณ์เพื่อสนับสนุนกลุ่มอาชีพในการแปรรูปสินค้าให้ได้มาตรฐาน	๒๐,๐๐๐	๒๐,๐๐๐	๒๐,๐๐๐	๒๐,๐๐๐	๒๐,๐๐๐	จำนวนครั้งที่สนับสนุน	กลุ่มอาชีพผู้ผลิตดอกไม้พลาสติกจากวัสดุเหลือใช้มีความรู้ในการผลิตและได้ผลผลิตที่ดีขึ้น ผลิตภัณฑ์ได้มาตรฐานสากลและมีรายได้เพิ่มมากขึ้น	สำนักปลัด สนง.พช.

สำหรับ องค์กรปกครองส่วนท้องถิ่นดำเนินการ
องค์การบริหารส่วนตำบลนาบัว อำเภอเมืองสุรินทร์ จังหวัดสุรินทร์

- ก. ยุทธศาสตร์จังหวัดที่ ๒ การพัฒนาความสามารถในการแข่งขันทางเศรษฐกิจ การค้า การลงทุน การท่องเที่ยว
ข. ยุทธศาสตร์การพัฒนาขององค์กรปกครองส่วนท้องถิ่นในเขตจังหวัด ยุทธศาสตร์ที่ ๒ การส่งเสริมและพัฒนาศักยภาพด้านเศรษฐกิจเพื่อการแข่งขัน
๔. ยุทธศาสตร์ ด้านการพัฒนาด้านเศรษฐกิจ

๔.๒ แผนงานการศาสนาวัฒนธรรมและนันทนาการ

ที่	โครงการ	วัตถุประสงค์	เป้าหมาย (ผลผลิตของโครงการ)	งบประมาณและที่ผ่านมา					ตัวชี้วัด (KPI)	ผลที่คาดว่าจะได้รับ	หน่วยงาน รับผิดชอบหลัก
				๒๕๖๑ (บาท)	๒๕๖๒ (บาท)	๒๕๖๓ (บาท)	๒๕๖๔ (บาท)	๒๕๖๕ (บาท)			
๑	โครงการปรับปรุงภูมิทัศน์เขาคอนมสวย	เพื่อปรับปรุงให้ประชาชนและนักท่องเที่ยวมีสถานที่พักผ่อนและท่องเที่ยวชมธรรมชาติ	ปรับปรุงภูมิทัศน์ภายในวนอุทยานเขาคอนมสวยให้ดูสวยงามและเหมาะแก่การใช้งาน ตามแบบอบต.	๑,๐๐๐,๐๐๐	๑,๐๐๐,๐๐๐	๑,๐๐๐,๐๐๐	๑,๐๐๐,๐๐๐	๑,๐๐๐,๐๐๐	จำนวนครั้งที่ดำเนินการ	ประชาชนมีที่พักผ่อนหย่อนใจ,มีแหล่งท่องเที่ยว,เพิ่มรายได้ให้กับชุมชน	กองช่าง
๒	โครงการท่องเที่ยวชมของดีตำบลนาบัว	เพื่อสร้างรายได้ให้แก่ประชาชนและสนับสนุนการท่องเที่ยว	จัดทำโครงการท่องเที่ยวชมของดีตำบลนาบัว / ประชาสัมพันธ์/จัดนิทรรศการ ฯลฯ	๑๐๐,๐๐๐	๑๐๐,๐๐๐	๑๐๐,๐๐๐	๑๐๐,๐๐๐	๑๐๐,๐๐๐	จำนวนคนที่เข้าร่วมโครงการ	ประชาชนมีรายได้เพิ่มมากขึ้น , สถานที่ท่องเที่ยวเป็นที่รู้จักมากขึ้น	สำนักปลัด , สอนง.พช.

สำหรับ องค์กรปกครองส่วนท้องถิ่นดำเนินการ
องค์การบริหารส่วนตำบลนาบัว อำเภอเมืองสุรินทร์ จังหวัดสุรินทร์

ก. ยุทธศาสตร์จังหวัดที่ ๕ การเสริมสร้างความมั่นคงชายแดน

ข. ยุทธศาสตร์การพัฒนาขององค์กรปกครองส่วนท้องถิ่นในเขตจังหวัด ยุทธศาสตร์ที่ ๕ การรักษาความมั่นคงชายแดน

๕. ยุทธศาสตร์ การพัฒนาด้านชุมชนเข้มแข็ง

๕.๑ แผนงานสร้างความเข้มแข็งของชุมชน

ที่	โครงการ	วัตถุประสงค์	เป้าหมาย (ผลผลิตของโครงการ)	งบประมาณและที่ผ่านมา					ตัวชี้วัด (KPI)	ผลที่คาดว่าจะได้รับ	หน่วยงาน รับผิดชอบหลัก
				๒๕๖๑ (บาท)	๒๕๖๒ (บาท)	๒๕๖๓ (บาท)	๒๕๖๔ (บาท)	๒๕๖๕ (บาท)			
๑	โครงการส่งเสริมการจัดทำแผนชุมชน	เพื่อให้ประชาชนได้ร่วมแสดงความคิดเห็นแสดงการมีส่วนร่วมในการพัฒนาแก้ปัญหาต่างๆ	ส่งเสริมการจัดทำแผนชุมชนให้ชาวบ้านได้ร่วมแสดงความคิดเห็นแสดงการมีส่วนร่วมในการพัฒนาแก้ปัญหาต่างๆ	๕๐,๐๐๐	๕๐,๐๐๐	๕๐,๐๐๐	๕๐,๐๐๐	๕๐,๐๐๐	จำนวนผู้เข้าร่วม	มีการแสดงออกถึงความเป็นประชาธิปไตยของประชาชนและการมีส่วนร่วมแก้ปัญหา	สำนักปลัด
๒	โครงการ อบต. สัญจร	เพื่อสำรวจความเป็นอยู่ ความต้องการและปัญหาต่างๆ	ลงพื้นที่สำรวจหมู่บ้าน ทั้ง ๑๙ หมู่ เพื่อให้ทราบถึงปัญหาและความต้องการของประชาชน	๑๐๐,๐๐๐	๑๐๐,๐๐๐	๑๐๐,๐๐๐	๑๐๐,๐๐๐	๑๐๐,๐๐๐	จำนวนผู้เข้าร่วม	ประชาชนได้รับการแก้ไขปัญหอย่างถูกจุดทำให้มีความเป็นอยู่ที่ดีขึ้น	สำนักปลัด
๓	โครงการอบรมเสริมสร้างศักยภาพในการพัฒนาท้องถิ่น	เพื่อให้เกิดวิสัยทัศน์และความสามารถในการจัดการแก้ปัญหาและพัฒนาท้องถิ่นได้	จัดอบรมให้กับราษฎร, หมู่บ้าน, ผู้นำชุมชน ภายในตำบล ทั้ง ๑๙ หมู่บ้าน เพื่อให้เกิดความรู้ความสามารถในด้านการพัฒนาเพิ่มมากขึ้น	๑,๐๐๐,๐๐๐	๑,๐๐๐,๐๐๐	๑,๐๐๐,๐๐๐	๑,๐๐๐,๐๐๐	๑,๐๐๐,๐๐๐	จำนวนผู้เข้าร่วม	ประชาชน/ผู้นำ มีจิตสำนึกที่ดีและมีวิสัยทัศน์ที่ดีทำให้การพัฒนาต่างๆเป็นไปด้วยความรวดเร็วและประชาชนมีส่วนร่วมในการพัฒนา	สำนักปลัด
๔	โครงการฝึกอบรม ข.ร.บ.	เพื่อรักษาความสงบ ปลอดภัย และความเรียบร้อยของประชาชน และทรัพย์สิน	จัดฝึกอบรมชุดรักษาความปลอดภัยหมู่บ้าน ข.ร.บ. ตำบลนาบัว ให้กับชุมชนในตำบล จำนวน ๑๙ หมู่บ้าน	๑๐๐,๐๐๐	๑๐๐,๐๐๐	๑๐๐,๐๐๐	๑๐๐,๐๐๐	๑๐๐,๐๐๐	จำนวนผู้เข้าร่วม	ประชาชนมีความปลอดภัยในชีวิตและทรัพย์สินเพิ่มขึ้น	สำนักปลัด
๕	โครงการฝึกอบรม อปพร.	เพื่อรักษาความสงบ ปลอดภัย และความเรียบร้อยของ	จัดฝึกอบรมอาสาสมัครป้องกันภัยฝ่ายพลเรือน อปพร. ตำบลนาบัว ให้กับชุมชนในตำบล ทั้ง ๑๙	๒๐,๐๐๐	๒๐,๐๐๐	๒๐,๐๐๐	๒๐,๐๐๐	๒๐,๐๐๐	จำนวนผู้เข้าร่วม	ประชาชนมีความปลอดภัยในชีวิตและทรัพย์สินเพิ่มขึ้น	สำนักปลัด

		ประชาชน และ ทรัพย์สิน	หมู่บ้าน								
๖	โครงการส่งเสริมให้ ประชาชนห่างไกล ยาเสพติด	เพื่อให้ประชาชนได้ เข้าใจและตระหนัก ถึงพิษภัยของยา เสพติด	จัดอบรมราษฎร,หมู่บ้าน, ผู้นำชุมชน ทั้ง ๑๙ หมู่บ้าน ได้เข้าใจถึงพิกัด ยาเสพติด	๒๐,๐๐๐	๒๐,๐๐๐	๒๐,๐๐๐	๒๐,๐๐๐	๒๐,๐๐๐	จำนวนผู้เข้าร่วม	ราษฎรมีความเข้าใจถึงพิษ ภัยของยาเสพติดและรู้จักวิธี หลีกเลี่ยงทำให้ไม่ตกเป็น ทาสของยาเสพติด	สำนักปลัด
๗	โครงการรณรงค์ และป้องกันอุบัติเหตุ	เพื่อให้ประชาชนได้ เข้าใจและตระหนัก ถึงโทษของอุบัติเหตุ	จัดตั้งจุดตรวจและจัดซื้อ อุปกรณ์ในการตั้งจุดตรวจ ที่จำเป็นต่างๆ	๕๐,๐๐๐	๕๐,๐๐๐	๕๐,๐๐๐	๕๐,๐๐๐	๕๐,๐๐๐	จำนวนครั้งที่ตั้งจุด ตรวจอุปกรณ์ต่างๆ	ความสูญเสียต่อชีวิตและ ทรัพย์สินของประชาชน พนักงานมีอุปกรณ์ทางการ ปฏิบัติงาน	สำนักปลัด
๘	โครงการหมู่บ้าน ชุมชนสัมพันธ์,รัฐ ราษฎรร่วมกัน ป้องกันภัยชุมชน	เพื่อประชาชนและ เจ้าหน้าที่ตำรวจมี ความสามัคคี, ส่งเสริมให้ ประชาชนมีส่วนร่วม ร่วมในกิจกรรม ตำรวจ	จัดอบรมให้ความรู้ในด้าน ต่างๆของตำรวจและ ร่วมกันพัฒนาหมู่บ้าน/ ตำบล	๕๐,๐๐๐	๕๐,๐๐๐	๕๐,๐๐๐	๕๐,๐๐๐	๕๐,๐๐๐	จำนวนผู้เข้าร่วม	ประชาชนเกิดความ ปลอดภัยในชีวิตและ ทรัพย์สิน,เกิดความสามัคคี ในหมู่คณะ	สำนักปลัด สภ.สวาย
๙	โครงการบ้านเมือง น่าอยู่	เพื่อให้หมู่บ้าน ต่างๆดูแลรักษา ความสะอาด ความถูกสุขอนามัย ความเรียบร้อยของ หมู่บ้าน	จัดการประกวดหมู่บ้านใน ตำบล ทั้ง ๑๙ หมู่บ้าน	๒๐,๐๐๐	๒๐,๐๐๐	๒๐,๐๐๐	๒๐,๐๐๐	๒๐,๐๐๐	จำนวนครั้งที่จัด	หมู่บ้านมีความสวยงามน่า อยู่	สำนักปลัด
๑๐	โครงการพัฒนา ศักยภาพและเพิ่ม ประสิทธิภาพกลุ่ม/ องค์กร/เครือข่าย องค์กรชุมชน	เพื่อพัฒนา ศักยภาพและเพิ่ม ประสิทธิภาพ	ประชุม/อบรมกลุ่มองค์กร ชุมชน/เครือข่ายองค์กร ชุมชน(ศอช./สตรี/อช. กลุ่มอาชีพ/เครือข่าย กทบ. กข.ศจ.)	๕๐,๐๐๐	๕๐,๐๐๐	๕๐,๐๐๐	๕๐,๐๐๐	๕๐,๐๐๐	จำนวนผู้เข้าร่วม	กลุ่มองค์กรเครือข่ายองค์กร ชุมชนมีประสิทธิภาพในการ บริหารจัดการ	สำนักปลัด สนง.พช.
๑๑	โครงการสนับสนุน กิจกรรม อปพร./ อสม./กลุ่มสตรี/ ข.ร.บ.	เพื่อส่งเสริม ศักยภาพในการ ปฏิบัติงานของ อป พร./อสม.ให้มี ประสิทธิภาพ	จัดอบรม/จัดซื้อสนับสนุน วัสดุอุปกรณ์/เครื่องแต่ง กายในการปฏิบัติงานของ อปพร./อสม./กลุ่มสตรี ฯลฯ ตำบลนาบัว ตาม ความจำเป็นต่างๆ	๑๐๐,๐๐๐	๑๐๐,๐๐๐	๑๐๐,๐๐๐	๑๐๐,๐๐๐	๑๐๐,๐๐๐	จำนวนครั้งที่ สนับสนุน	ประชาชนมีความปลอดภัย ในชีวิตและทรัพย์สินเพิ่ม มากขึ้น,ประสิทธิภาพการ ปฏิบัติงานเพิ่มมากขึ้น	สำนักปลัด
๑๒	โครงการก่อสร้าง ป้อมยาม/ตำรวจ	เพื่อให้เกิดความ สงบ ความ ปลอดภัยและความ	ก่อสร้างป้อมยาม/ตำรวจ ภายในตำบลนาบัว ตาม แบบแปลนของ อบต.นา	๓๐๐,๐๐๐	๓๐๐,๐๐๐	๓๐๐,๐๐๐	๓๐๐,๐๐๐	๓๐๐,๐๐๐	ป้อมยาม/ป้อม ตำรวจ	ประชาชนมีความปลอดภัย ในชีวิตและทรัพย์สินเพิ่ม มากขึ้น	กองช่าง

		เรียบร้อยของ ประชาชนและ ทรัพย์สิน	บัว									
๑๓	โครงการสนับสนุน กิจกรรมกลุ่ม/ องค์กร/เครือข่าย องค์กรชุมชน	เพื่อพัฒนา ศักยภาพและเพิ่ม ประสิทธิภาพ	สนับสนุนกิจกรรมกลุ่ม องค์กรชุมชน/เครือข่าย องค์กรชุมชน(ศอช./สตรี/ อช.กลุ่มอาชีพ/เครือข่าย กทบ. กข.คจ.)	๕๐,๐๐๐	๕๐,๐๐๐	๕๐,๐๐๐	๕๐,๐๐๐	๕๐,๐๐๐	จำนวนครั้งที่ สนับสนุน	กลุ่มองค์กรเครือข่ายองค์กร ชุมชนมีประสิทธิภาพในการ บริหารจัดการ	สำนักปลัด สนง.พช.	
๑๔	โครงการส่งเสริม การดำเนินงาน กองทุนชุมชน	เพื่อให้ คณะกรรมการมี ความเข้าใจ เกี่ยวกับการ บริหารงานกลุ่ม	ประชุม/อบรมการพัฒนา ศักยภาพและสนับสนุน การดำเนินงานกองทุน ชุมชน	๕๐,๐๐๐	๕๐,๐๐๐	๕๐,๐๐๐	๕๐,๐๐๐	๕๐,๐๐๐	จำนวนครั้งที่ สนับสนุน	คณะกรรมการมีความเข้าใจ ในการบริหารจัดการกองทุน ชุมชน	สำนักปลัด สนง.พช.	
๑๕	โครงการศูนย์ พัฒนาครอบครัว	เพื่อส่งเสริมสถาบัน ครอบครัวให้มี ความเข้มแข็ง	จัดตั้งศูนย์พัฒนา ครอบครัว จัดอบรม รณรงค์สานสัมพันธ์ ครอบครัวสายใยรักแห่ง ครอบครัววันครอบครัว ฯลฯ	๒๐,๐๐๐	๒๐,๐๐๐	๒๐,๐๐๐	๒๐,๐๐๐	๒๐,๐๐๐	ศูนย์พัฒนา ครอบครัว	ครอบครัวมีความอบอุ่น มี ความเข้มแข็ง	สำนักปลัด สนง.พม.	
๑๖	โครงการจุงลูกจุง หลานไปวัด	เพื่อปลูกฝัง จิตสำนึกที่ดีให้แก่ เยาวชน	รณรงค์ ประชาสัมพันธ์ จัดกิจกรรมต่างๆตาม โครงการ	๒๐,๐๐๐	๒๐,๐๐๐	๒๐,๐๐๐	๒๐,๐๐๐	๒๐,๐๐๐	จำนวนผู้เข้าร่วม	เด็ก เยาวชนมีจิตสำนึกที่ดี เป็นคนดีของสังคม	สำนักปลัด สนง.พม.	
๑๗	โครงการป้องกัน ปราบปราม อาชญากรรมแก่ ประชาชน	เพื่อให้ประชาชนมี ความรู้และป้องกัน ทรัพย์สินของ ตนเอง	จัดอบรมให้แก่ราษฎร, หมู่บ้าน,ผู้นำชุมชน	๒๐,๐๐๐	๒๐,๐๐๐	๒๐,๐๐๐	๒๐,๐๐๐	๒๐,๐๐๐	จำนวนผู้เข้าร่วม	ประชาชนรู้จักป้องกันตนเอง ไม่ให้สูญเสียชีวิตและ ทรัพย์สิน	สำนักปลัด สภ.สวาย	
๑๘	โครงการสมาชิก แจ้งข่าว อาชญากรรม	เพื่อให้ประชาชน ร่วมกันสอดส่อง ดูแลพฤติกรรมหรือ เบาะแสต่างๆ	จัดอบรมให้แก่ราษฎร, หมู่บ้าน,ผู้นำชุมชน	๓๐,๐๐๐	๓๐,๐๐๐	๓๐,๐๐๐	๓๐,๐๐๐	๓๐,๐๐๐	จำนวนผู้เข้าร่วม	ประชาชนมีความปลอดภัย ในชีวิตและทรัพย์สิน	สำนักปลัด สภ.สวาย	
๑๙	โครงการอบรม คณะกรรมการ หมู่บ้านในการ จัดทำแผนพัฒนา หมู่บ้าน	เพื่อให้ คณะกรรมการมี ความเข้าใจ เกี่ยวกับการจัดทำ แผนพัฒนาหมู่บ้าน	จัดอบรมคณะกรรมการ หมู่บ้านในการจัดทำ แผนพัฒนาหมู่บ้าน	๕๙,๐๐๐	๕๙,๐๐๐	๕๙,๐๐๐	๕๙,๐๐๐	๕๙,๐๐๐	จำนวนผู้เข้าร่วม	คณะกรรมการมีความเข้าใจ เกี่ยวกับการจัดทำ แผนพัฒนาหมู่บ้าน	สำนักปลัด อำเภอ เมืองฯ	

๒๐	โครงการเสริมสร้างความปรองดอง	เพื่อให้ประชาชนเกิดความรัก ความสามัคคี เป็นอันหนึ่งอันเดียวกัน	จัดกิจกรรมเสริมสร้างความปรองดองสมานฉันท์รูปแบบต่างๆ เช่น การเสวนา การแข่งขัน ฯลฯ	๕๐,๐๐๐	๕๐,๐๐๐	๕๐,๐๐๐	๕๐,๐๐๐	๕๐,๐๐๐	จำนวนผู้เข้าร่วมกิจกรรม	ประชาชนเกิดความรักความสามัคคี ไม่มีการแบ่งแยก แบ่งพรรค แบ่งฝ่าย	สำนักปลัด
๒๑	โครงการส่งเสริมการจัดทำแผนพัฒนาตำบล	เพื่อให้ประชาชนได้ร่วมแสดงความคิดเห็นแสดงการมีส่วนร่วมในการพัฒนาแก้ปัญหาต่างๆ	ส่งเสริมการจัดทำแผนพัฒนาตำบลให้ชาวบ้านได้ร่วมแสดงความคิดเห็นแสดงการมีส่วนร่วมในการพัฒนาแก้ปัญหาต่างๆ	๒๐,๐๐๐	๒๐,๐๐๐	๒๐,๐๐๐	๒๐,๐๐๐	๒๐,๐๐๐	จำนวนผู้เข้าร่วม	มีการแสดงออกถึงความเป็นประชาธิปไตยของประชาชน และการมีส่วนร่วมแก้ปัญหา	สำนักปลัด
๒๒	โครงการสนับสนุนสภาองค์กรชุมชน	เพื่อพัฒนาศักยภาพและเพิ่มประสิทธิภาพ	อบรม ส่งเสริม สนับสนุน วัสดุ ปัจจัย ฯลฯ แก่สภาองค์กรชุมชน	๓๐,๐๐๐	๓๐,๐๐๐	๓๐,๐๐๐	๓๐,๐๐๐	๓๐,๐๐๐	จำนวนครั้งที่สนับสนุน	สภาองค์กรชุมชนมีประสิทธิภาพในการบริหารจัดการ	สำนักปลัด
๒๓	โครงการก่อสร้างปรับปรุงอาคารอพปร. ม.๑ บ้านนาบัว	เพื่อให้มีอาคารอพปร.ที่ได้มาตรฐานและจัดการแข่งขันระดับต่างๆ	จัดการแข่งขันกีฬาในเขตตำบล เช่น ลานกีฬา สนามฟุตบอล ฯลฯ	๓๐๕,๐๐๐	๓๐๕,๐๐๐	๓๐๕,๐๐๐	๓๐๕,๐๐๐	๓๐๕,๐๐๐	อาคาร อพปร.	มีสนามกีฬาที่ได้มาตรฐาน, ประชาชนสนใจการเล่นกีฬาเพิ่มมากขึ้น	กองช่าง
๒๔	โครงการจัดซื้อถังดับเพลิง	เพื่อให้ได้ถังดับเพลิงตามมาตรฐานที่กำหนด	ถังดับเพลิง	๑๐๐,๐๐๐	๑๐๐,๐๐๐	๑๐๐,๐๐๐	๑๐๐,๐๐๐	๑๐๐,๐๐๐	ถังดับเพลิง	จำนวนถังดับเพลิง	สำนักปลัด
๒๕	โครงการส่งเสริมการจัดทำแผนพัฒนาท้องถิ่น	เพื่อให้ประชาชนได้ร่วมแสดงความคิดเห็นแสดงการมีส่วนร่วมในการพัฒนาแก้ปัญหาต่างๆ	ส่งเสริมการจัดทำแผนพัฒนาตำบลให้ชาวบ้านได้ร่วมแสดงความคิดเห็นแสดงการมีส่วนร่วมในการพัฒนาแก้ปัญหาต่างๆ	๕๐,๐๐๐	๕๐,๐๐๐	๕๐,๐๐๐	๕๐,๐๐๐	๕๐,๐๐๐	จำนวนผู้เข้าร่วม	มีการแสดงออกถึงความเป็นประชาธิปไตยของประชาชน และการมีส่วนร่วมแก้ปัญหา	สำนักปลัด

**รายละเอียดโครงการพัฒนา
แผนพัฒนาท้องถิ่นสี่ปี (พ.ศ.๒๕๖๑ - ๒๕๖๔)
สำหรับ องค์กรปกครองส่วนท้องถิ่นดำเนินการ
องค์การบริหารส่วนตำบลนาบัว อำเภอเมืองสุรินทร์ จังหวัดสุรินทร์**

ก. ยุทธศาสตร์จังหวัดที่ ๓ การบริหารจัดการทรัพยากรธรรมชาติและสิ่งแวดล้อม

ข. ยุทธศาสตร์การพัฒนาขององค์กรปกครองส่วนท้องถิ่นในเขตจังหวัด ยุทธศาสตร์ที่ ๓ การบริหารจัดการทรัพยากรธรรมชาติและสิ่งแวดล้อม

๖. ยุทธศาสตร์ การพัฒนาด้านทรัพยากรธรรมชาติและสิ่งแวดล้อม

๖.๑ แผนงานการเกษตร

ที่	โครงการ	วัตถุประสงค์	เป้าหมาย (ผลผลิตของโครงการ)	งบประมาณและที่ผ่านมา					ตัวชี้วัด (KPI)	ผลที่คาดว่าจะได้รับ	หน่วยงาน รับผิดชอบหลัก
				๒๕๖๑ (บาท)	๒๕๖๒ (บาท)	๒๕๖๓ (บาท)	๒๕๖๔ (บาท)	๒๕๖๕ (บาท)			
๑	โครงการปลูกป่า, ไม้ดอก-ไม้ประดับ	เพื่อเป็นการอนุรักษ์ทรัพยากรป่าไม้ให้เกิดความสวยงามและร่มเย็น	จัดซื้อพันธุ์ไม้ดอก-ไม้ประดับ, ต้นไม้ เช่น เพื่อองฟ้า, จามจุรี, ต้นคูณ ฯลฯ ให้กับหมู่บ้าน	๓๐,๐๐๐	๓๐,๐๐๐	๓๐,๐๐๐	๓๐,๐๐๐	๓๐,๐๐๐	จำนวนครั้งที่ดำเนินการ	สภาพแวดล้อมภายในตำบลมีความสวยงามมากขึ้น, ต้นไม้เพิ่มมากขึ้น	สำนักปลัด
๒	โครงการอนุรักษ์ที่สาธารณะประโยชน์	เพื่อเป็นการอนุรักษ์ที่สาธารณะประโยชน์ให้มีสภาพแวดล้อมที่ดีขึ้น	ปรับปรุงพัฒนาที่สาธารณะประโยชน์ภายในตำบล	๒๐,๐๐๐	๒๐,๐๐๐	๒๐,๐๐๐	๒๐,๐๐๐	๒๐,๐๐๐	จำนวนครั้งที่ดำเนินการ	พื้นที่สาธารณะประโยชน์ได้รับการพัฒนาปรับปรุงมีสภาพแวดล้อมที่ดีขึ้น	สำนักปลัด
๓	โครงการปรับปรุงภูมิทัศน์	เพื่อเป็นการปรับปรุงสภาพแวดล้อมของตำบลให้เกิดความสวยงามและความร่มเย็น	ปรับปรุงภูมิทัศน์ภายในตำบล เช่น จัดสวนหย่อม สวนดอกไม้ ปลูกต้นไม้ ไม้ดอก-ไม้ประดับ ฯลฯ ตามแบบ อบต.	๑,๐๐๐,๐๐๐	๑,๐๐๐,๐๐๐	๑,๐๐๐,๐๐๐	๑,๐๐๐,๐๐๐	๑,๐๐๐,๐๐๐	จำนวนครั้งที่ดำเนินการ	สภาพแวดล้อมภายในตำบลมีความสวยงามเพิ่มขึ้น, ต้นไม้เพิ่มมากขึ้น	กองช่าง
๔	โครงการอนุรักษ์ทรัพยากรธรรมชาติ	เพื่ออนุรักษ์ทรัพยากรธรรมชาติและสิ่งแวดล้อมให้คงอยู่ต่อไป	จัดตั้งเครือข่าย กิจกรรมอบรม รมรงค์ในการอนุรักษ์ทรัพยากรธรรมชาติและสิ่งแวดล้อม	๒๐,๐๐๐	๒๐,๐๐๐	๒๐,๐๐๐	๒๐,๐๐๐	๒๐,๐๐๐	จำนวนครั้งที่ดำเนินการ	ทรัพยากรธรรมชาติและสิ่งแวดล้อมยังคงอยู่ต่อไป	สำนักปลัด
๕	โครงการจัดหา/สร้างที่กำจัดขยะ	เพื่อรักษาสภาพแวดล้อม	จัดหา/สร้าง ที่ทิ้งขยะ ที่กำจัดขยะ ตามแบบ อบต.	๑๐๐,๐๐๐	๑๐๐,๐๐๐	๑๐๐,๐๐๐	๑๐๐,๐๐๐	๑๐๐,๐๐๐	ที่กำจัดขยะ	สภาพแวดล้อมมีความอุดมสมบูรณ์เพิ่มมากขึ้น	กองช่าง

๖	โครงการฝึกอบรมหลักสูตรอาสาสมัครป้องกันไฟฟ้า	เพื่อให้มีเครือข่ายในการป้องกันไฟฟ้า	จัดฝึกอบรมหลักสูตรอาสาสมัครป้องกันไฟฟ้า	๒๐,๐๐๐	๒๐,๐๐๐	๒๐,๐๐๐	๒๐,๐๐๐	๒๐,๐๐๐	๒๐,๐๐๐	จำนวนผู้เข้าร่วม	มีอาสาสมัครในการป้องกันไฟฟ้า	สำนักปลัด
๗	โครงการรณรงค์ประชาสัมพันธ์ด้านการควบคุมไฟฟ้า	เพื่อรณรงค์ประชาสัมพันธ์ในการป้องกันไฟฟ้า	รณรงค์ประชาสัมพันธ์ในการป้องกันไฟฟ้า	๒๐,๐๐๐	๒๐,๐๐๐	๒๐,๐๐๐	๒๐,๐๐๐	๒๐,๐๐๐	๒๐,๐๐๐	จำนวนครั้งที่ดำเนินการ	ประชาชนมีส่วนร่วมในการป้องกันไฟฟ้าเพิ่มมากขึ้น	สำนักปลัด
๘	โครงการเครือข่ายการควบคุมไฟฟ้าแบบมีส่วนร่วม	เพื่อให้มีเครือข่ายในการป้องกันไฟฟ้า	สร้างเครือข่ายในการป้องกันไฟฟ้า	๒๐,๐๐๐	๒๐,๐๐๐	๒๐,๐๐๐	๒๐,๐๐๐	๒๐,๐๐๐	๒๐,๐๐๐	จำนวนผู้เข้าร่วม	มีอาสาสมัครในการป้องกันไฟฟ้า	สำนักปลัด
	โครงการจัดหาเครื่องตัดเมล็ดพันธุ์ข้าว หมู่ ๒	เพื่อให้ประชาชนได้มีเครื่องมือเครื่องใช้ด้านการเกษตรอย่างเพียงพอ	จัดซื้อเครื่องตัดเมล็ดพันธุ์ข้าวให้กับเกษตรกร	๒๐,๐๐๐	๒๐,๐๐๐	๒๐,๐๐๐	๒๐,๐๐๐	๒๐,๐๐๐	๒๐,๐๐๐	จำนวนเครื่องตัดเมล็ดพันธุ์ข้าว	เกษตรกรมีเครื่องมือเครื่องใช้ด้านการเกษตรอย่างเพียงพอ	สำนักปลัด
	โครงการจัดหาเมล็ดพันธุ์ข้าว ๑๐๕ หมู่ ๒	เพื่อเพิ่มผลผลิตให้กับเกษตรกรในการปลูกข้าวและพืชต่างๆเพื่อเก็บไว้เป็นพันธุ์ต่อไป	จัดซื้อเมล็ดพันธุ์ข้าวหอมมะลิ ๑๐๕ ให้กับเกษตรกร	๒๐,๐๐๐	๒๐,๐๐๐	๒๐,๐๐๐	๒๐,๐๐๐	๒๐,๐๐๐	๒๐,๐๐๐	จำนวนเมล็ดพันธุ์ข้าว	ลดรายจ่ายเพิ่มรายได้ให้กับกลุ่มเกษตรกร	สำนักปลัด
	โครงการจัดหาเมล็ดพันธุ์ข้าว ๑๐๕ หมู่ ๓	เพื่อเพิ่มผลผลิตให้กับเกษตรกรในการปลูกข้าวและพืชต่างๆเพื่อเก็บไว้เป็นพันธุ์ต่อไป	จัดซื้อเมล็ดพันธุ์ข้าวหอมมะลิ ๑๐๕ ให้กับเกษตรกร	๒๐,๐๐๐	๒๐,๐๐๐	๒๐,๐๐๐	๒๐,๐๐๐	๒๐,๐๐๐	๒๐,๐๐๐	จำนวนเมล็ดพันธุ์ข้าว	ลดรายจ่ายเพิ่มรายได้ให้กับกลุ่มเกษตรกร	สำนักปลัด
	โครงการส่งเสริมเกษตรกรแปลงใหญ่ หมู่ ๔	เพื่อสนับสนุนเกษตรกรในตำบลที่ทำเกษตรอินทรีย์	อบรมส่งเสริมสนับสนุนวัสดุปัจจัยการผลิตให้แก่กลุ่มอาชีพเกษตรกร	๕๐,๐๐๐	๕๐,๐๐๐	๕๐,๐๐๐	๕๐,๐๐๐	๕๐,๐๐๐	๕๐,๐๐๐	ร้อยละของจำนวนเกษตรกรที่ได้รับการส่งเสริม	ผู้บริโภคได้รับผลผลิตที่มีคุณภาพและเกษตรกรมีรายได้เพิ่มมากขึ้น	สำนักปลัด
	โครงการส่งเสริมกลุ่มอาชีพเกษตรกรอินทรีย์ หมู่ ๕	เพื่อสนับสนุนเกษตรกรในตำบลที่ทำเกษตรอินทรีย์	อบรมส่งเสริมสนับสนุนวัสดุปัจจัยการผลิตให้แก่กลุ่มอาชีพเกษตรกรอินทรีย์	๕๐,๐๐๐	๕๐,๐๐๐	๕๐,๐๐๐	๕๐,๐๐๐	๕๐,๐๐๐	๕๐,๐๐๐	ร้อยละของจำนวนเกษตรกรที่ได้รับการส่งเสริม	ผู้บริโภคได้รับผลผลิตที่มีคุณภาพและเกษตรกรมีรายได้เพิ่มมากขึ้น	สำนักปลัด
	โครงการจัดหาเมล็ดพันธุ์ข้าว ๑๐๕ หมู่ ๑๒	เพื่อเพิ่มผลผลิตให้กับเกษตรกรในการปลูกข้าวและพืชต่างๆเพื่อเก็บไว้เป็นพันธุ์ต่อไป	จัดซื้อเมล็ดพันธุ์ข้าวหอมมะลิ ๑๐๕ ให้กับเกษตรกร	๒๐,๐๐๐	๒๐,๐๐๐	๒๐,๐๐๐	๒๐,๐๐๐	๒๐,๐๐๐	๒๐,๐๐๐	จำนวนเมล็ดพันธุ์ข้าว	ลดรายจ่ายเพิ่มรายได้ให้กับกลุ่มเกษตรกร	สำนักปลัด
	โครงการส่งเสริมการปลูกผักปลอด	เพื่อสนับสนุนเกษตรกรในตำบลที่	ส่งเสริมการปลูกผักปลอดสารพิษตามแบบอบต.	๕๐,๐๐๐	๕๐,๐๐๐	๕๐,๐๐๐	๕๐,๐๐๐	๕๐,๐๐๐	๕๐,๐๐๐	ร้อยละของจำนวนเกษตรกรที่ได้รับ	ผู้บริโภคได้รับผลผลิตที่มีคุณภาพและเกษตรกรมี	สำนักปลัด

สารพิษ หมู่ ๑๕	ทำเกษตรอินทรีย์								การส่งเสริม	รายได้เพิ่มมากขึ้น	
โครงการกำจัดศัตรูพืชชุมชนหมู่ ๑๘	เพื่อสนับสนุนเกษตรกรในตำบลที่ทำเกษตรอินทรีย์	ส่งเสริมการกำจัดศัตรูพืชชุมชน	๒๐,๐๐๐	๒๐,๐๐๐	๒๐,๐๐๐	๒๐,๐๐๐	๒๐,๐๐๐	๒๐,๐๐๐	ร้อยละของจำนวนผู้เข้ารับการอบรม	เกษตรกรเข้าใจกระบวนการเกษตรอินทรีย์เพิ่มมากขึ้น	สำนักปลัด
โครงการจัดหาเมล็ดพันธุ์ข้าว/ปรับปรุงเมล็ดพันธุ์พืชหมู่๑๙	เพื่อเพิ่มผลผลิตให้กับเกษตรกรในการปลูกข้าวและการปลูกพืชต่างๆเพื่อเก็บไว้เป็นพันธุ์ต่อไป	จัดซื้อเมล็ดพันธุ์ข้าวหอมมะลิ๑๐๕และเมล็ดพันธุ์พืชให้กับเกษตรกร	๒๐,๐๐๐	๒๐,๐๐๐	๒๐,๐๐๐	๒๐,๐๐๐	๒๐,๐๐๐	๒๐,๐๐๐	จำนวนเมล็ดพันธุ์ข้าว	ลดรายจ่ายเพิ่มรายได้ให้กับกลุ่มเกษตรกร	สำนักปลัด
โครงการส่งเสริมการปลูกผักปลอดสารพิษหมู่๑๙	เพื่อสนับสนุนเกษตรกรในตำบลที่ทำเกษตรอินทรีย์	ส่งเสริมการปลูกผักปลอดสารพิษตามแบบอบต.	๕๐,๐๐๐	๕๐,๐๐๐	๕๐,๐๐๐	๕๐,๐๐๐	๕๐,๐๐๐	๕๐,๐๐๐	ร้อยละของจำนวนเกษตรกรที่ได้รับการส่งเสริม	ผู้บริโภคได้รับผลผลิตที่มีคุณภาพและเกษตรกรมีรายได้เพิ่มมากขึ้น	สำนักปลัด

รายละเอียดโครงการพัฒนา
แผนพัฒนาท้องถิ่นสี่ปี (พ.ศ.๒๕๖๑ - ๒๕๖๔)
สำหรับ องค์กรปกครองส่วนท้องถิ่นดำเนินการ
องค์การบริหารส่วนตำบลนาบัว อำเภอเมืองสุรินทร์ จังหวัดสุรินทร์

- ก. ยุทธศาสตร์จังหวัดที่ ๒ การพัฒนาความสามารถในการแข่งขันทางเศรษฐกิจ การค้า การลงทุน การท่องเที่ยว
- ข. ยุทธศาสตร์การพัฒนาขององค์กรปกครองส่วนท้องถิ่นในเขตจังหวัด ยุทธศาสตร์ที่ ๒ การส่งเสริมและพัฒนาศักยภาพด้านเศรษฐกิจเพื่อการแข่งขัน
๗. ยุทธศาสตร์ การพัฒนาองค์กร

๗.๑ แผนงานบริหารงานทั่วไป

ที่	โครงการ	วัตถุประสงค์	เป้าหมาย (ผลผลิตของ โครงการ)	งบประมาณและที่ผ่านมา					ตัวชี้วัด (KPI)	ผลที่คาดว่าจะได้รับ	หน่วยงาน รับผิดชอบ หลัก
				๒๕๖๑ (บาท)	๒๕๖๒ (บาท)	๒๕๖๓ (บาท)	๒๕๖๔ (บาท)	๒๕๖๕ (บาท)			
๑	โครงการฝึกอบรม และศึกษาดูงาน	เพื่อเพิ่มพูน ความรู้ให้แก่คณะ ผู้บริหาร/หัวหน้า ส่วน/พนักงาน ฯลฯ และเพิ่ม ประสิทธิภาพใน การบริหารงาน	คณะผู้บริหาร,สมาชิก สภา,หัวหน้าส่วน ราชการ,พนักงาน ฯลฯ ศึกษาดูงานตาม สถานที่ต่างๆตาม ความเหมาะสม	๓๐๐,๐๐๐	๓๐๐,๐๐๐	๓๐๐,๐๐๐	๓๐๐,๐๐๐	๓๐๐,๐๐๐	จำนวนผู้เข้ารับการ อบรม	คณะผู้บริหาร,สมาชิก สภา,หัวหน้าส่วน ราชการ,พนักงาน ฯลฯ มีความรู้ความสามารถ ในการพัฒนาท้องถิ่น เพิ่มมากขึ้น	สำนักปลัด
๒	โครงการส่งเสริม พัฒนา ประสิทธิภาพ คณะผู้บริหาร/ สมาชิกสภา/ พนักงาน	เพื่อเพิ่มพูน ความรู้ให้แก่คณะ ผู้บริหาร/หัวหน้า ส่วน/พนักงาน ฯลฯ และเพิ่ม ประสิทธิภาพใน การบริหารงาน	จัดส่งคณะผู้บริหาร, สมาชิกสภา,หัวหน้า ส่วนราชการ ,พนักงาน ฯลฯ เข้า รับการอบรมตาม โครงการต่างๆตาม ความเหมาะสม	๑๐๐,๐๐๐	๑๐๐,๐๐๐	๑๐๐,๐๐๐	๑๐๐,๐๐๐	๑๐๐,๐๐๐	จำนวนผู้เข้ารับการ อบรม	คณะผู้บริหาร,สมาชิก สภา,หัวหน้าส่วน ราชการ,พนักงาน ฯลฯ มีความรู้ความสามารถ ในการพัฒนาท้องถิ่น เพิ่มมากขึ้น	สำนักปลัด
๓	โครงการปรับปรุง ภูมิทัศน์	เพื่อปรับปรุง สภาพแวดล้อม บริเวณให้ สวยงาม ร่มรื่น น่าอยู่เหมาะสม ต่อการใช้งาน	ปรับปรุงภูมิทัศน์ ภายในและบริเวณ รอบๆที่ทำการ อบต. ศูนย์การเรียนรู้ตำบล ,พัฒนาตำบล เช่น ก่อสร้างโรงรถลาน จอดรถ ถนน คสล. จัดสวน ฯลฯ ตาม แบบ อบต.	๑๐๐,๐๐๐	๑๐๐,๐๐๐	๑๐๐,๐๐๐	๑๐๐,๐๐๐	๑๐๐,๐๐๐	จำนวน ครั้งที่ดำเนินการ	บริเวณรอบๆสำนักงาน สวยงาม ร่มรื่นน่าอยู่ มี ที่พักผ่อนหย่อนใจ สำหรับเจ้าหน้าที่และ ประชาชน	กองช่าง

๔	โครงการจัดซื้อกล้องดิจิตอล	เพื่อการจัดเก็บข้อมูลกิจกรรมของ อบต.	จัดซื้อกล้องดิจิตอลขนาดไม่น้อยกว่า ๒.๐ MEGA PIXELS จำนวน ๑ ตัว	๒๐,๐๐๐	๒๐,๐๐๐	๒๐,๐๐๐	๒๐,๐๐๐	๒๐,๐๐๐	กล้องดิจิตอล	การจัดเก็บข้อมูลภาพถ่ายเกี่ยวกับกิจกรรมด้านต่างๆ ของ อบต. มีประสิทธิภาพยิ่งขึ้น	สำนักปลัด
๕	โครงการจัดซื้อตู้เก็บเอกสาร	เพื่อจัดเก็บเอกสารในหน่วยงานให้มีความเป็นระเบียบเรียบร้อย	ตู้เหล็กขนาด ๔ บาน กระจก ๒ ชั้นเก็บแฟ้มเอกสาร ยาว ๒.๕๐ ม. จำนวน ๒ ตู้	๓๐,๐๐๐	๓๐,๐๐๐	๓๐,๐๐๐	๓๐,๐๐๐	๓๐,๐๐๐	ตู้เก็บเอกสาร	การเก็บเอกสารมีความเป็นระเบียบเรียบร้อยมากยิ่งขึ้น	สำนักปลัด กองคลัง, กองช่าง
๖	โครงการจัดซื้อเครื่องปริ้นเตอร์	เพิ่มขีดความสามารถในการปฏิบัติงานขององค์การบริหารส่วนตำบล	จัดซื้อเครื่องปริ้นท์แบบเลเซอร์ขนาดความเร็วไม่ต่ำกว่า ๑๐ แผ่น/นาที จำนวน ๑	๗๕,๐๐๐	๗๕,๐๐๐	๗๕,๐๐๐	๗๕,๐๐๐	๗๕,๐๐๐	ปริ้นเตอร์	การปฏิบัติงานด้านเอกสารขององค์การบริหารส่วนตำบลมีความรวดเร็วขึ้น	สำนักปลัด
๗	โครงการจัดซื้อเก้าอี้พลาสติก	เพื่อใช้ในกิจกรรมต่างๆ ขององค์การบริหารส่วนตำบล	เครื่องจัดซื้อเก้าอี้พลาสติกมีพนักพิง จำนวน ๒๐๐ ตัว	๓๐,๐๐๐	๓๐,๐๐๐	๓๐,๐๐๐	๓๐,๐๐๐	๓๐,๐๐๐	เก้าอี้พลาสติก	องค์การบริหารส่วนตำบลมีเก้าอี้สำหรับจัดกิจกรรมต่างๆ	สำนักปลัด
๘	โครงการก่อสร้างห้องน้ำสาธารณะ	เพื่อให้เพียงพอต่อการให้บริการประชาชนและผู้ที่มาติดต่อราชการ	ห้องน้ำสาธารณะตามแบบแปลนของ อบต.	๓๐๐,๐๐๐	๓๐๐,๐๐๐	๓๐๐,๐๐๐	๓๐๐,๐๐๐	๓๐๐,๐๐๐	ห้องน้ำสาธารณะ	ประชาชนได้รับความสะดวกสบายเพิ่มมากขึ้น	กองช่าง
๙	โครงการจัดซื้อเต็นท์ โครงเหล็ก	เพื่อใช้ในกิจกรรมต่างๆ ของหมู่บ้าน, องค์การบริหารส่วนตำบลนาบัว	จัดซื้อเต็นท์โครงเหล็ก กว้าง ๕ ม. ยาว ๑๒ ม.	๔๐,๐๐๐	๔๐,๐๐๐	๔๐,๐๐๐	๔๐,๐๐๐	๔๐,๐๐๐	เต็นท์โครงเหล็ก	มีเต็นท์สำหรับจัดกิจกรรมต่างๆตลอดจนการให้การสนับสนุนชุมชน	สำนักปลัด
๑๐	โครงการจัดซื้อม่านมู่ลี่ปรับแสง	เพื่อใช้ติดกันแสงในสำนักงาน	จัดซื้อม่านมู่ลี่ปรับแสง	๒๐,๐๐๐	๒๐,๐๐๐	๒๐,๐๐๐	๒๐,๐๐๐	๒๐,๐๐๐	ม่านมู่ลี่	สำนักงานมีความร่มเย็นและสวยงามมากขึ้น	กองช่าง
๑๑	โครงการจัดซื้อโต๊ะเก้าอี้ทำงานระดับ ๓-๖	เพื่อให้มีโต๊ะทำงานเพียงพอให้กับเจ้าหน้าที่	จัดซื้อโต๊ะทำงานระดับ ๓-๖ พร้อมเก้าอี้ จำนวน ๕ ชุด	๑๓,๐๐๐	๑๓,๐๐๐	๑๓,๐๐๐	๑๓,๐๐๐	๑๓,๐๐๐	โต๊ะ/เก้าอี้	พนักงานมีอุปกรณ์ทางการปฏิบัติงานเพียงพอ งานมีประสิทธิภาพยิ่งขึ้น	สำนักปลัด กองคลัง, กองช่าง

๑๒	โครงการบริหารการจัดเก็บข้อมูลเพื่อการพัฒนาชนบท	เพื่อจัดเก็บข้อมูลความจำเป็นพื้นฐานของครัวเรือนในเขตตำบล	ประชุมชี้แจงจัดเก็บบันทึกตรวจสอบผลการจัดเก็บข้อมูลเพื่อการพัฒนาชนบท	๑๐๐,๐๐๐	๑๐๐,๐๐๐	๑๐๐,๐๐๐	๑๐๐,๐๐๐	๑๐๐,๐๐๐	จำนวนครั้งที่ดำเนินการ	ได้ทราบปัญหาพื้นฐานของครัวเรือนเพื่อเป็นแนวทางในการพัฒนา	สำนักปลัดสนง.พช.
๑๓	โครงการจัดซื้อโต๊ะเก้าอี้ทำงานระดับ ๑-๒	เพื่อให้มีโต๊ะทำงานเพียงพอให้กับเจ้าหน้าที่	จัดซื้อโต๊ะทำงานระดับ ๑-๒ พร้อมเก้าอี้ จำนวน ๕ ชุด	๙,๐๐๐	๙,๐๐๐	๙,๐๐๐	๙,๐๐๐	๙,๐๐๐	โต๊ะ/เก้าอี้	พนักงานมีอุปกรณ์ทางการปฏิบัติงานเพียงพอ งานมีประสิทธิภาพยิ่งขึ้น	สำนักปลัดกองคลัง, กองช่าง
๑๔	โครงการจัดซื้อเครื่องคอมพิวเตอร์/โน้ตบุ๊ก พร้อมอุปกรณ์ครบชุด	เพิ่มขีดความสามารถในการปฏิบัติงานขององค์การบริหารส่วนตำบล	จัดซื้อเครื่องคอมพิวเตอร์/โน้ตบุ๊ก พร้อมอุปกรณ์ครบชุด จำนวน ๒ เครื่อง	๗๐,๐๐๐	๗๐,๐๐๐	๗๐,๐๐๐	๗๐,๐๐๐	๗๐,๐๐๐	คอมพิวเตอร์/โน้ตบุ๊ก	พนักงานมีอุปกรณ์ทางการปฏิบัติงานเพียงพอ งานมีประสิทธิภาพยิ่งขึ้น	สำนักปลัดกองคลัง, กองช่าง
๑๕	โครงการจัดซื้อรถยนต์/รถตู้ประจำสำนักงาน	เพื่อให้มีรถไว้ใช้ในการติดต่อราชการและปฏิบัติงานต่างๆ	จัดซื้อรถยนต์/รถตู้ประจำสำนักงานตามมาตรฐานครุภัณฑ์ จำนวน ๑ คัน	๘๐๐,๐๐๐	๘๐๐,๐๐๐	๘๐๐,๐๐๐	๘๐๐,๐๐๐	๘๐๐,๐๐๐	รถยนต์/รถตู้	เพื่อเพิ่มประสิทธิภาพในการปฏิบัติงานขององค์การบริหารส่วนตำบลนาบัว	กองช่าง
๑๖	โครงการจัดซื้อวิทยุสื่อสาร	เพื่อให้มีวิทยุใช้ในการสื่อสารและเพิ่มประสิทธิภาพในการทำงาน	จัดซื้อวิทยุชนิดมือถือขนาดกำลังส่ง ๕ วัตต์ พร้อมอุปกรณ์	๒๐,๐๐๐	๒๐,๐๐๐	๒๐,๐๐๐	๒๐,๐๐๐	๒๐,๐๐๐	วิทยุสื่อสาร	เพื่อเพิ่มประสิทธิภาพในการปฏิบัติงานขององค์การบริหารส่วนตำบลนาบัว	สำนักปลัด
๑๗	โครงการจัดซื้อวัสดุสำนักงาน	เพื่อให้มีวัสดุสำนักงานใช้ อย่างเพียงพอต่อการปฏิบัติงาน	จัดซื้อวัสดุสำนักงานให้ส่วนงานต่างๆขององค์การบริหารส่วนตำบลนาบัว	๔๐๐,๐๐๐	๔๐๐,๐๐๐	๔๐๐,๐๐๐	๔๐๐,๐๐๐	๔๐๐,๐๐๐	วัสดุสำนักงาน	มีวัสดุใช้อย่างเพียงพอและการทำงานมีประสิทธิภาพมากขึ้น	สำนักปลัดกองคลัง, กองช่าง
๑๘	โครงการจัดซื้อเครื่องบันทึกถอดเทปการประชุม	เพื่อเพิ่มขีดความสามารถในการปฏิบัติงานของ อบต.	เครื่องบันทึก/ถอดเทป ที่มีระบบบันทึกและระบบถอดเทปในเครื่องเดียวกัน จำนวน ๑ เครื่อง	๔๐,๐๐๐	๔๐,๐๐๐	๔๐,๐๐๐	๔๐,๐๐๐	๔๐,๐๐๐	เครื่องบันทึกเทป	การบันทึกและการถอดรายงานการประชุมมีความรวดเร็ว ถูกต้องแม่นยำมากขึ้น	สำนักปลัด
๑๙	โครงการจัดซื้อเคาท์เตอร์ประชาสัมพันธ์	เพื่อให้งานประชาสัมพันธ์ของ อบต.มีประสิทธิภาพ	จัดซื้อเคาท์เตอร์ประชาสัมพันธ์ จำนวน ๑ ชุด	๑๕,๐๐๐	๑๕,๐๐๐	๑๕,๐๐๐	๑๕,๐๐๐	๑๕,๐๐๐	เคาท์เตอร์ประชาสัมพันธ์	มีเคาท์เตอร์ประชาสัมพันธ์ที่ได้มาตรฐานงานประชาสัมพันธ์ของ อบต. มีประสิทธิภาพ	สำนักปลัด

		มากขึ้น									
๒๐	โครงการจัดซื้อวัสดุงานบ้านงานครัว	เพื่อให้มีวัสดุงานบ้านงานครัวใช้ในการจัดกิจกรรมของ อบต.	จัดซื้อวัสดุงานบ้านงานครัวเช่น แก้วน้ำจาน ชุดกาแฟ ชามช้อน หม้อ ฯลฯ	๒๐,๐๐๐	๒๐,๐๐๐	๒๐,๐๐๐	๒๐,๐๐๐	๒๐,๐๐๐	วัสดุงานบ้านงานครัว	มีเครื่องครัวใช้ในกิจกรรมของ อบต. เพียงพอ การจัดกิจกรรมของ อบต. มีประสิทธิภาพยิ่งขึ้น	สำนักปลัด
๒๑	โครงการบำรุงรักษาซ่อมแซมทรัพย์สิน	เพื่อบำรุงรักษาครุภัณฑ์ให้มีสภาพพร้อมใช้งานได้ตลอดเวลา	ซ่อมแซม บำรุงรักษาครุภัณฑ์ของ อบต. ให้มีสภาพพร้อมใช้งานตลอดเวลา	๑๐๐,๐๐๐	๑๐๐,๐๐๐	๑๐๐,๐๐๐	๑๐๐,๐๐๐	๑๐๐,๐๐๐	จำนวนครั้งที่ดำเนินการ	ครุภัณฑ์ อบต. มีสภาพดีพร้อมใช้งานได้ตลอดเวลา	สำนักปลัด
๒๒	โครงการจัดซื้อโต๊ะประชุมพร้อมอุปกรณ์สื่อสาร	เพื่อให้มีเครื่องใช้เพียงพอเพื่อรองรับปริมาณงานที่เพิ่มมากขึ้น	จัดซื้อโต๊ะประชุมพร้อมอุปกรณ์สื่อสารครบชุด	๑๕๐,๐๐๐	๑๕๐,๐๐๐	๑๕๐,๐๐๐	๑๕๐,๐๐๐	๑๕๐,๐๐๐	โต๊ะประชุม/อุปกรณ์สื่อสาร	มีวัสดุใช้อย่างเพียงพอและการทำงานมีประสิทธิภาพมากขึ้น	สำนักปลัด
๒๓	โครงการจัดซื้อพัดลมอุตสาหกรรม	เพื่อใช้ในกิจกรรมต่างๆ ของ อบต.	พัดลมอุตสาหกรรมตามแบบ อบต.	๑๐๐,๐๐๐	๑๐๐,๐๐๐	๑๐๐,๐๐๐	๑๐๐,๐๐๐	๑๐๐,๐๐๐	พัดลมอุตสาหกรรม	มีครุภัณฑ์ไว้ใช้ในกิจกรรมต่างๆ	สำนักปลัด
๒๔	โครงการศาลาที่พักพร้อมป้ายปิดประกาศบริเวณองค์การบริหารส่วนตำบลนาบัว	เพื่อให้มีสถานที่พักผ่อนและติดป้ายประชาสัมพันธ์ข้อมูลข่าวสาร	ศาลาและป้ายประชาสัมพันธ์ ตามแบบ อบต.	๑๐๐,๐๐๐	๑๐๐,๐๐๐	๑๐๐,๐๐๐	๑๐๐,๐๐๐	๑๐๐,๐๐๐	ศาลาที่พัก/ป้ายปิดประกาศ	มีที่พักผ่อนหย่อนใจและประชาสัมพันธ์ข่าวสารต่างๆของราชการ	กองช่าง
๒๕	โครงการจัดทำป้ายประชาสัมพันธ์/บอร์ดประชาสัมพันธ์	เพื่อให้มีสถานที่ประชาสัมพันธ์/ข้อมูลข่าวสารของ อบต./หมู่บ้าน	จัดทำป้ายประชาสัมพันธ์/บอร์ดประชาสัมพันธ์ของ อบต./หมู่บ้านตามแบบ อบต.	๑๐๐,๐๐๐	๑๐๐,๐๐๐	๑๐๐,๐๐๐	๑๐๐,๐๐๐	๑๐๐,๐๐๐	ป้ายประชาสัมพันธ์/บอร์ดประชาสัมพันธ์	ประชาชนสามารถรับรู้ข่าวสารต่างๆได้รวดเร็วและทันต่อเหตุการณ์	กองช่าง
๒๖	โครงการอินเตอร์เน็ตตำบล	เพื่อให้เป็นที่เรียนรู้และศึกษาความรู้ต่างๆของประชาชน	จัดซื้อคอมพิวเตอร์เพื่อให้ชุมชน, โรงเรียนและประชาชนทั่วไปในตำบลนาบัวได้มาใช้บริการ	๑๐๐,๐๐๐	๑๐๐,๐๐๐	๑๐๐,๐๐๐	๑๐๐,๐๐๐	๑๐๐,๐๐๐	อินเตอร์เน็ตตำบล	ประชาชนสามารถรับรู้ข่าวสารต่างๆได้รวดเร็วและมีความรู้ในการใช้อินเตอร์เน็ตมากขึ้น	สำนักปลัด
๒๗	โครงการจัดซื้อผนังกันห้อง	เพื่อให้สถานที่ทำงานที่เป็น	จัดซื้อผนังกันห้องสำเร็จรูป จำนวน ๕๐	๒๐,๐๐๐	๒๐,๐๐๐	๒๐,๐๐๐	๒๐,๐๐๐	๒๐,๐๐๐	ผนังกันห้อง	เจ้าหน้าที่พนักงานมีสถานที่ทำงานที่เป็น	กองช่าง

	สำเร็จรูป	ส่วนตัวและเพื่อ ความเป็น ระเบียบ	แผ่น							ส่วนตัวและสำนักงานมี ความสวยงามมากขึ้น	
๒๘	โครงการจัดซื้อชุด รับแขก	เพื่อใช้ในการจัด กิจกรรมต่างๆ ขององค์การ บริหารส่วนตำบล	จัดซื้อชุดรับแขก จำนวน ๒ ชุด	๒๐,๐๐๐	๒๐,๐๐๐	๒๐,๐๐๐	๒๐,๐๐๐	๒๐,๐๐๐	ชุดรับแขก	มีวัสดุใช้อย่างเพียงพอ และการทำงานมี ประสิทธิภาพมากขึ้น	สำนักปลัด
๒๙	โครงการปรับปรุง สำนักงานและ ห้องประชุม	เพื่อปรับปรุง สำนักงานและ ห้องประชุมให้ได้ มาตรฐาน	ปรับปรุงอาคาร สำนักงานและบริเวณ ภายในสำนักงานให้ เหมาะสมแก่การใช้ งาน	๑๐๐,๐๐๐	๑๐๐,๐๐๐	๑๐๐,๐๐๐	๑๐๐,๐๐๐	๑๐๐,๐๐๐	สำนักงาน/ห้อง ประชุม	สำนักงานมีความ ทันสมัยและได้ มาตรฐาน	กองช่าง
๓๐	โครงการจัดซื้อ โทรโข่ง	เพื่อเพิ่ม ประสิทธิภาพการ ทำงาน	โทรโข่ง จำนวน ๒ ตัว	๕,๐๐๐	๕,๐๐๐	๕,๐๐๐	๕,๐๐๐	๕,๐๐๐	โทรโข่ง	การทำงานมี ประสิทธิภาพเพิ่มมา กขึ้น	สำนักปลัด
๓๑	โครงการจัดซื้อ เครื่องฉายโปรเจ็ค เตอร์และอุปกรณ์ การใช้งาน	เพื่อให้มีเครื่องใช้ เพียงพอและเพิ่ม ประสิทธิภาพใน การทำงาน	เครื่องฉายโปรเจ็ค เตอร์และจอจำนวน ๑ ชุด	๑๐๐,๐๐๐	๑๐๐,๐๐๐	๑๐๐,๐๐๐	๑๐๐,๐๐๐	๑๐๐,๐๐๐	เครื่องฉายโปรเจ็ค เตอร์	เพื่อเพิ่มประสิทธิภาพ ในการปฏิบัติงานของ องค์การบริหารส่วน ตำบลนาบัว	สำนักปลัด
๓๒	โครงการจัดซื้อตู้ รับข่าวสาร	เพื่อให้ประชาชน ได้ร่วมแสดง ความเห็นต่างๆ, แสดงออกถึงการ มีส่วนร่วมของ ประชาชน	ตู้รับข่าวสาร จำนวน ๑๙ ชุด	๒๐,๐๐๐	๒๐,๐๐๐	๒๐,๐๐๐	๒๐,๐๐๐	๒๐,๐๐๐	ตู้รับข่าวสาร	ประชาชนได้แสดงออก ถึงการมีส่วนร่วมในการ ปฏิบัติงาน,การพัฒนา ต่างๆ ฯลฯ	สำนักปลัด
๓๓	โครงการจัดซื้อ กล่องทำระดับ พร้อม อุปกรณ์ สำรวจทำระดับ	เพื่อให้มีเครื่องใช้ เพียงพอเพื่อ รองรับปริมาณ งานที่เพิ่มมากขึ้น และเพิ่ม ประสิทธิภาพการ ทำงาน	กล่องทำระดับพร้อม อุปกรณ์สำรวจ	๑๐๐,๐๐๐	๑๐๐,๐๐๐	๑๐๐,๐๐๐	๑๐๐,๐๐๐	๑๐๐,๐๐๐	กล่องทำระดับ	เพื่อเพิ่มประสิทธิภาพ ในการปฏิบัติงานของ องค์การบริหารส่วน ตำบลนาบัว	กองช่าง
๓๔	โครงการจัดซื้อ คอมพิวเตอร์	เพื่อเพิ่ม ประสิทธิภาพการ ทำงาน	คอมพิวเตอร์ไลท์ กำลังต้านทาน ๑๐๐๐w จำนวน ๓ ตัว พร้อมสายไฟ ขนาด ๑.๕*๒.๕ มม.	๒๐,๐๐๐	๒๐,๐๐๐	๒๐,๐๐๐	๒๐,๐๐๐	๒๐,๐๐๐	คอมพิวเตอร์	สำนักงานมีความ สวยงามมากขึ้น สำนักงานมีความ ทันสมัยและได้ มาตรฐาน	กองช่าง

			ชนิดปลอกหุ้มดำ								
๓๕	โครงการจัดซื้อ เก้าอี้ชุด	เพื่อให้มีเครื่องใช้ เพียงพอเพื่อ รองรับปริมาณ งานที่เพิ่มมากขึ้น	เก้าอี้ชุด ตามแบบ อบต.	๒๐,๐๐๐	๒๐,๐๐๐	๒๐,๐๐๐	๒๐,๐๐๐	๒๐,๐๐๐	เก้าอี้ชุด	มีวัสดุใช้อย่างเพียงพอ และการทำงานมี ประสิทธิภาพมากขึ้น	สำนักปลัด
๓๖	โครงการจัดซื้อ เครื่องพิมพ์ดีด ประจำสำนักงาน	เพื่อใช้ใน กิจกรรมต่างๆ ของ อบต.	เครื่องพิมพ์ดีดประจำ สำนักงาน ตามแบบ อบต.	๒๐,๐๐๐	๒๐,๐๐๐	๒๐,๐๐๐	๒๐,๐๐๐	๒๐,๐๐๐	เครื่องพิมพ์ดีด	ประชาชนผู้รับบริการ ได้รับความสะดวกสบาย	สำนักปลัด
๓๗	โครงการจัดซื้อรถ ตัดหญ้า/เครื่อง ตัดหญ้า	เพื่อให้มีเครื่องใช้ เพียงพอเพื่อ รองรับปริมาณ งานที่เพิ่มมากขึ้น	รถตัดหญ้า/เครื่องตัด หญ้า ตามแบบ มาตรฐานครุภัณฑ์ จำนวน ๑ คัน/อัน	๓๐,๐๐๐	๓๐,๐๐๐	๓๐,๐๐๐	๓๐,๐๐๐	๓๐,๐๐๐	รถตัดหญ้า/เครื่อง ตัดหญ้า	มีวัสดุใช้อย่างเพียงพอ และการทำงานมี ประสิทธิภาพมากขึ้น	สำนักปลัด
๓๘	โครงการจัดซื้อ เครื่องเสียง/ขยาย เสียงและตู้ลำโพง	เพื่อเพิ่ม ประสิทธิภาพการ ทำงาน	เครื่องขยายเสียง ตามแบบ อบต.	๑๐๐,๐๐๐	๑๐๐,๐๐๐	๑๐๐,๐๐๐	๑๐๐,๐๐๐	๑๐๐,๐๐๐	เครื่องเสียง/ขยาย เสียง	เพื่อเพิ่มประสิทธิภาพ ในการปฏิบัติงานของ องค์การบริหารส่วน ตำบลนาบัว	สำนักปลัด
๓๙	โครงการ ปรับปรุง/ต่อเติม โรงจอดรถ อบต.	เพื่อให้มีสถานที่ เหมาะแก่การใช้ งาน,เพิ่ม ประสิทธิภาพการ ทำงาน	กันห้องโรงจอดรถ ตามแบบ อบต.	๑๐๐,๐๐๐	๑๐๐,๐๐๐	๑๐๐,๐๐๐	๑๐๐,๐๐๐	๑๐๐,๐๐๐	โรงจอดรถ	มีสถานที่ปฏิบัติงาน,ใช้ งานเพิ่มมากขึ้น การ ทำงานมีประสิทธิภาพ เพิ่มขึ้น	กองช่าง
๔๐	โครงการจัดซื้อ เครื่องมือกองช่าง	เพื่อให้การ บริหารงาน ปฏิบัติงานเป็นไป ด้วยความรวดเร็ว ประสิทธิภาพ	จัดซื้อเครื่องมือ สำรวจ/วัดระยะ/ พิกัด ฯลฯ	๑๐๐,๐๐๐	๑๐๐,๐๐๐	๑๐๐,๐๐๐	๑๐๐,๐๐๐	๑๐๐,๐๐๐	เครื่องมือกองช่าง	เพื่อเพิ่มประสิทธิภาพ ในการปฏิบัติงานของ องค์การบริหารส่วน ตำบลนาบัว	กองช่าง
๔๑	โครงการปรับปรุง อาคาร เอนกประสงค์	เพื่อให้การ บริหารงาน ปฏิบัติงานเป็นไป ด้วยความรวดเร็ว ประสิทธิภาพ	ปรับปรุงอาคาร เอนกประสงค์ ตาม แบบ อบต.	๑๐๐,๐๐๐	๑๐๐,๐๐๐	๑๐๐,๐๐๐	๑๐๐,๐๐๐	๑๐๐,๐๐๐	อาคารเอนกประสงค์	เพื่อเพิ่มประสิทธิภาพ ในการปฏิบัติงานของ องค์การบริหารส่วน ตำบลนาบัว	กองช่าง
๔๒	โครงการจัดซื้อ เครื่องพ่นหมอก ควัน	เพื่อให้การ บริหารงาน ปฏิบัติงานเป็นไป ด้วยความรวดเร็ว ประสิทธิภาพ	เครื่องพ่นหมอกควัน ตามแบบมาตรฐาน จำนวน ๒ เครื่อง	๖๐,๐๐๐	๖๐,๐๐๐	๖๐,๐๐๐	๖๐,๐๐๐	๖๐,๐๐๐	เครื่องพ่นหมอกควัน	เพื่อเพิ่มประสิทธิภาพ ในการปฏิบัติงานของ องค์การบริหารส่วน ตำบลนาบัว	กองช่าง

๔๓	โครงการจัดทำเว็บไซต์ อบต.	เพื่อให้การบริหารงานปฏิบัติงานเป็นไปด้วยความรวดเร็วมีประสิทธิภาพ	จัดทำเว็บไซต์ อบต. จำนวน ๑ เว็บไซต์	๘๐,๐๐๐	๘๐,๐๐๐	๘๐,๐๐๐	๘๐,๐๐๐	๘๐,๐๐๐	เว็บไซต์ อบต.	เพื่อเพิ่มประสิทธิภาพในการปฏิบัติงานขององค์การบริหารส่วนตำบลนาบัว	สำนักปลัด
๔๔	โครงการปรับปรุงระบบโทรศัพท์ภายใน อบต.	เพื่อให้การบริหารงานปฏิบัติงานเป็นไปด้วยความรวดเร็วมีประสิทธิภาพ	ปรับปรุงระบบโทรศัพท์ภายใน อบต.ตามแบบ อบต.	๓๐,๐๐๐	๓๐,๐๐๐	๓๐,๐๐๐	๓๐,๐๐๐	๓๐,๐๐๐	ระบบโทรศัพท์	เพื่อเพิ่มประสิทธิภาพในการปฏิบัติงานขององค์การบริหารส่วนตำบลนาบัว	กองช่าง
๔๕	โครงการจัดซื้อรถดูดสิ่งปฏิกูล	เพื่อให้การบริหารงานปฏิบัติงานเป็นไปด้วยความรวดเร็วมีประสิทธิภาพ	จัดซื้อรถดูดสิ่งปฏิกูลตามมาตรฐานครุภัณฑ์ จำนวน ๑ คัน	๑,๐๐๐,๐๐๐	๑,๐๐๐,๐๐๐	๑,๐๐๐,๐๐๐	๑,๐๐๐,๐๐๐	๑,๐๐๐,๐๐๐	รถดูดสิ่งปฏิกูล	เพื่อเพิ่มประสิทธิภาพในการปฏิบัติงานขององค์การบริหารส่วนตำบลนาบัว	กองช่าง
๔๖	โครงการปรับปรุงศูนย์ข้อมูลข่าวสารการจัดซื้อจัดจ้างของท้องถิ่นระดับอำเภอ	เพื่อให้การบริหารงานปฏิบัติงานเป็นไปด้วยความรวดเร็วมีประสิทธิภาพ	ปรับปรุงศูนย์ข้อมูลข่าวสารการจัดซื้อจัดจ้างของท้องถิ่นระดับอำเภอ	๒๐,๐๐๐	๒๐,๐๐๐	๒๐,๐๐๐	๒๐,๐๐๐	๒๐,๐๐๐	ศูนย์ข้อมูลข่าวสาร	เพื่อเพิ่มประสิทธิภาพในการปฏิบัติงาน	สำนักปลัด
๔๗	โครงการปรับปรุงศูนย์ข้อมูลข่าวสาร อบต.นาบัว	เพื่อให้การบริหารงานปฏิบัติงานเป็นไปด้วยความรวดเร็วมีประสิทธิภาพ	ปรับปรุงศูนย์ข้อมูลข่าวสาร อบต.นาบัว	๒๐,๐๐๐	๒๐,๐๐๐	๒๐,๐๐๐	๒๐,๐๐๐	๒๐,๐๐๐	ศูนย์ข้อมูลข่าวสาร	เพื่อเพิ่มประสิทธิภาพในการปฏิบัติงาน	สำนักปลัด
๔๘	โครงการป้องกันและปราบปรามการทุจริต	เพื่อให้การบริหารงานปฏิบัติงานเป็นไปด้วยความรวดเร็วมีประสิทธิภาพ	จัดอบรม/ประชุม/สร้างเครือข่าย การป้องกันและปราบปรามการทุจริต	๒๐,๐๐๐	๒๐,๐๐๐	๒๐,๐๐๐	๒๐,๐๐๐	๒๐,๐๐๐	จำนวนผู้เข้าร่วมกิจกรรม	เพื่อเพิ่มประสิทธิภาพในการปฏิบัติงาน มีเครือข่ายในการป้องกันและปราบปรามการทุจริต	สำนักปลัด เครือข่ายประชาชน ป้องกัน การทุจริต
๔๙	โครงการจัดซื้อรถพยาบาลฉุกเฉิน	เพื่อป้องกันการสูญเสียในชีวิตและทรัพย์สิน	รถพยาบาลฉุกเฉินตามแบบ อบต.	๘๕๐,๐๐๐	๘๕๐,๐๐๐	๘๕๐,๐๐๐	๘๕๐,๐๐๐	๘๕๐,๐๐๐	รถพยาบาลฉุกเฉิน	การสูญเสียในชีวิตและทรัพย์สินลดลง	สำนักปลัด
๕๐	โครงการติดตั้งระบบติดตามรถ (GPS)	เพื่อความปลอดภัยในชีวิตและทรัพย์สิน	ติดตั้งระบบติดตามรถ (GPS) ตามแบบ อบต.	๑๐๐,๐๐๐	๑๐๐,๐๐๐	๑๐๐,๐๐๐	๑๐๐,๐๐๐	๑๐๐,๐๐๐	ระบบติดตามรถ (GPS)	ความปลอดภัยในชีวิตและทรัพย์สินน้อยลง	สำนักปลัด

๕๑	โครงการติดตั้ง กล้องวงจรปิด	เพื่อความปลอดภัยในชีวิต และทรัพย์สิน	ติดตั้งกล้องวงจรปิด ในสำนักงาน/ศูนย์ การเรียนรู้/ศพด.ส่วน ราชการในความดูแล ของ อบต. ตามแบบ อบต.	๑๐๐,๐๐๐	๑๐๐,๐๐๐	๑๐๐,๐๐๐	๑๐๐,๐๐๐	๑๐๐,๐๐๐	กล้องวงจรปิด	มีความปลอดภัยในชีวิต และทรัพย์สินเพิ่มมากขึ้น	สำนักปลัด
๕๒	โครงการจัดซื้อชั้น วางหนังสือ	เพื่อใช้ใน ห้องสมุด ประชาชน อบต.	ชั้นวางหนังสือ ตาม แบบ อบต.	๑๐๐,๐๐๐	๑๐๐,๐๐๐	๑๐๐,๐๐๐	๑๐๐,๐๐๐	๑๐๐,๐๐๐	ชั้นวางหนังสือ	ประชาชนผู้รับบริการ ได้รับความสะดวกสบาย	สำนักปลัด
๕๓	โครงการปรับปรุง ระบบประปา อบต.	เพื่อเก็บกักน้ำไว้ ในการบริโภค	ปรับปรุงระบบ ประปา ตามแบบ อบต.	๑๐๐,๐๐๐	๑๐๐,๐๐๐	๑๐๐,๐๐๐	๑๐๐,๐๐๐	๑๐๐,๐๐๐	ระบบประปา	มีน้ำใช้ในยามขาดแคลน	กองช่าง
๕๔	โครงการจัดซื้อ โต๊ะ/เก้าอี้/ชั้นวาง ของ	เพื่อใช้ใน กิจกรรมต่างๆ ของ อบต.	โต๊ะ เก้าอี้ ชั้นวางของ ชุดรับรอง โต๊ะอาหาร ฯลฯ ตามแบบ อบต.	๑๐๐,๐๐๐	๑๐๐,๐๐๐	๑๐๐,๐๐๐	๑๐๐,๐๐๐	๑๐๐,๐๐๐	โต๊ะ/เก้าอี้/ชั้นวาง ของ	ประชาชนผู้รับบริการ ได้รับความสะดวกสบาย	สำนักปลัด
๕๕	โครงการก่อสร้าง ลานคอนกรีต เอนกประสงค์ หมู่บ้าน	เพื่อใช้ใน กิจกรรมต่างๆ ของ อบต.	ลานคอนกรีต เอนกประสงค์ตาม แบบ อบต.	๑๐๐,๐๐๐	๑๐๐,๐๐๐	๑๐๐,๐๐๐	๑๐๐,๐๐๐	๑๐๐,๐๐๐	ลานคอนกรีต เอนกประสงค์	ประชาชนผู้รับบริการ ได้รับความสะดวกสบาย	กองช่าง
๕๖	โครงการจัดซื้อ ครุภัณฑ์ต่างๆ	เพื่อใช้ใน กิจกรรมต่างๆ ของ อบต.	ครุภัณฑ์ต่างๆ เพื่อใช้ ในกิจกรรมต่างๆของ อบต.	๑๐๐,๐๐๐	๑๐๐,๐๐๐	๑๐๐,๐๐๐	๑๐๐,๐๐๐	๑๐๐,๐๐๐	ครุภัณฑ์ต่างๆ	ประชาชนผู้รับบริการ ได้รับความสะดวกสบาย	สำนักปลัด กองคลัง กองช่าง กอง การศึกษา ฯ
๕๗	โครงการจัดซื้อ โทรทัศน์และ เครื่องเล่นทีวีดี ประจำสำนักงาน	เพื่อใช้ใน กิจกรรมต่างๆ ของ อบต.	โทรทัศน์และเครื่อง เล่นทีวีดี ตามแบบ อบต.	๒๐,๐๐๐	๒๐,๐๐๐	๒๐,๐๐๐	๒๐,๐๐๐	๒๐,๐๐๐	โทรทัศน์/เครื่องเล่น ทีวีดี	ประชาชนผู้รับบริการ ได้รับความสะดวกสบาย	สำนักปลัด
๕๘	โครงการปรับปรุง ศูนย์การเรียนรู้	เพื่อใช้ใน กิจกรรมต่างๆ ของ อบต.	ปรับปรุงศูนย์การ เรียนรู้ บริเวณศูนย์ การเรียนรู้ ตามแบบ อบต.	๑๐๐,๐๐๐	๑๐๐,๐๐๐	๑๐๐,๐๐๐	๑๐๐,๐๐๐	๑๐๐,๐๐๐	ศูนย์การเรียนรู้	ประชาชนผู้รับบริการ ได้รับความสะดวกสบาย	กองช่าง
๕๙	โครงการจัดทำ แผนที่ภาษี	เพื่อใช้ในการ บริหารจัดการ การจัดเก็บภาษี	จัดทำแผนที่ภาษี	๒๐๐,๐๐๐	๒๐๐,๐๐๐	๒๐๐,๐๐๐	๒๐๐,๐๐๐	๒๐๐,๐๐๐	แผนที่ภาษี	มีระบบการจัดเก็บภาษี ที่มีประสิทธิภาพ	กองคลัง

๖๐	โครงการจัดซื้อวัสดุวิทยาศาสตร์	เพื่อใช้ในกิจกรรมต่างๆของ อบต.	จัดซื้อวัสดุวิทยาศาสตร์	๑๐๐,๐๐๐	๑๐๐,๐๐๐	๑๐๐,๐๐๐	๑๐๐,๐๐๐	๑๐๐,๐๐๐	วัสดุวิทยาศาสตร์	เพื่อเพิ่มประสิทธิภาพในการปฏิบัติงาน	สำนักปลัด
๖๑	โครงการจัดซื้อวัสดุเชื้อเพลิงและหล่อลื่น	เพื่อใช้ในกิจกรรมต่างๆของ อบต.	จัดซื้อเชื้อเพลิงและหล่อลื่น	๑๐๐,๐๐๐	๑๐๐,๐๐๐	๑๐๐,๐๐๐	๑๐๐,๐๐๐	๑๐๐,๐๐๐	วัสดุเชื้อเพลิงและหล่อลื่น	เพื่อเพิ่มประสิทธิภาพในการปฏิบัติงาน	สำนักปลัด
๖๒	โครงการจัดซื้อวัสดุก่อสร้าง	เพื่อใช้ในกิจกรรมต่างๆของ อบต.	จัดซื้อวัสดุก่อสร้าง	๑๐๐,๐๐๐	๑๐๐,๐๐๐	๑๐๐,๐๐๐	๑๐๐,๐๐๐	๑๐๐,๐๐๐	วัสดุก่อสร้าง	เพื่อเพิ่มประสิทธิภาพในการปฏิบัติงาน	กองช่าง
๖๓	โครงการจัดซื้อวัสดุคอมพิวเตอร์	เพื่อใช้ในกิจกรรมต่างๆของ อบต.	จัดซื้อวัสดุคอมพิวเตอร์	๑๐๐,๐๐๐	๑๐๐,๐๐๐	๑๐๐,๐๐๐	๑๐๐,๐๐๐	๑๐๐,๐๐๐	วัสดุคอมพิวเตอร์	เพื่อเพิ่มประสิทธิภาพในการปฏิบัติงาน	สำนักปลัด
๖๔	โครงการจัดซื้อยานพาหนะและขนส่ง	เพื่อใช้ในกิจกรรมต่างๆของ อบต.	จัดซื้อวัสดุยานพาหนะและขนส่ง	๑๐๐,๐๐๐	๑๐๐,๐๐๐	๑๐๐,๐๐๐	๑๐๐,๐๐๐	๑๐๐,๐๐๐	วัสดุยานพาหนะและขนส่ง	เพื่อเพิ่มประสิทธิภาพในการปฏิบัติงาน	สำนักปลัด
๖๕	โครงการจัดซื้อวัสดุไฟฟ้าและวิทยุ	เพื่อใช้ในกิจกรรมต่างๆของ อบต.	จัดซื้อวัสดุไฟฟ้าและวิทยุ	๓๐๐,๐๐๐	๓๐๐,๐๐๐	๓๐๐,๐๐๐	๓๐๐,๐๐๐	๓๐๐,๐๐๐	วัสดุไฟฟ้าและวิทยุ	เพื่อเพิ่มประสิทธิภาพในการปฏิบัติงาน	สำนักปลัด
๖๖	โครงการปรับปรุงต่อเติมอาคารสำนักงาน อบต. หมู่ ๑	เพื่อให้การบริหารงานปฏิบัติงานเป็นไปด้วยความรวดเร็วประสิทธิภาพ	ปรับปรุงต่อเติมอาคารสำนักงาน เช่น ขยายอาคาร ทาสี ตกแต่ง ฯลฯ ตามแบบอบต.	๒,๐๐๐,๐๐๐	๒,๐๐๐,๐๐๐	๒,๐๐๐,๐๐๐	๒,๐๐๐,๐๐๐	๒,๐๐๐,๐๐๐	จำนวนพื้นที่อาคารสำนักงาน	เพื่อเพิ่มประสิทธิภาพในการปฏิบัติงานขององค์การบริหารส่วนตำบลนาบัว	กองช่าง
๖๗	โครงการเทพื้นคอนกรีตติดกำแพงรั้วสำนักงานอบต. หมู่ ๑	เพื่อความสวยงามและเป็นระเบียบของสำนักงาน	คอนกรีตตามแบบอบต.	๓๐๐,๐๐๐	๓๐๐,๐๐๐	๓๐๐,๐๐๐	๓๐๐,๐๐๐	๓๐๐,๐๐๐	จำนวนพื้นที่คอนกรีต	สำนักงาน อบต.มีความสวยงามและเป็นระเบียบ	กองช่าง
๖๘	โครงการก่อสร้างห้องน้ำสำนักงาน อบต. หมู่ ๑	เพื่อให้พนักงาน/ประชาชนผู้ใช้บริการ อบต. ได้รับความสะดวก	ห้องน้ำ/ห้องน้ำผู้พิการ ตามแบบมาตรฐาน หรือตามแบบอบต.	๑,๕๐๐,๐๐๐	๑,๕๐๐,๐๐๐	๑,๕๐๐,๐๐๐	๑,๕๐๐,๐๐๐	๑,๕๐๐,๐๐๐	จำนวนห้องน้ำ	สำนักงาน อบต.มีห้องน้ำสำหรับบริการประชาชน/ผู้พิการ	กองช่าง

๖๙	โครงการติดตั้ง ราวบันไดลงสระ น้ำ อบต. หมู่ ๑	เพื่อให้พนักงาน/ ประชาชน ผู้ใช้บริการ สระ น้ำได้รับความ สะดวก	ราวบันได ตามแบบ อบต.กำหนด	๗๐,๐๐๐	๗๐,๐๐๐	๗๐,๐๐๐	๗๐,๐๐๐	๗๐,๐๐๐	จำนวนราวบันได	สระน้ำ อบต. มีบันได ให้บริการ ประชาชน	กองช่าง
๗๐	โครงการพัฒนา คุณธรรม จริยธรรม	เพื่อปลูก จิตสำนึก พัฒนา จิตใจคุณธรรม จริยธรรม	ผู้บริหาร สมาชิกสภา และพนักงานของ องค์กรปกครองส่วน ท้องถิ่น ทำกิจกรรม พัฒนาคุณธรรม จริยธรรม ฯลฯ	๒๐,๐๐๐	๒๐,๐๐๐	๒๐,๐๐๐	๒๐,๐๐๐	๒๐,๐๐๐	ร้อยละจำนวนผู้เข้า รับอบรม	ภาพลักษณ์ที่ดีของ องค์กรด้านคุณธรรม จริยธรรม	สำนักปลัด
๗๑	โครงการฝึกอบรม คุณธรรม จริยธรรม แก่ ผู้บริหาร สมาชิก สภา และ พนักงานของ องค์กรปกครอง ส่วนท้องถิ่น	เพื่อปลูก จิตสำนึกการ ต่อต้านทุจริต การปฏิบัติหน้าที่ ราชการ การ ประพฤติปฏิบัติ ตามประมวล จริยธรรม	ผู้บริหาร สมาชิกสภา และพนักงานของ องค์กรปกครองส่วน ท้องถิ่น เข้าอบรม คุณธรรม จริยธรรม ฯลฯ	๕๐,๐๐๐	๕๐,๐๐๐	๕๐,๐๐๐	๕๐,๐๐๐	๕๐,๐๐๐	ร้อยละจำนวนผู้เข้า รับการอบรม	ประชาชนผู้รับบริการมี ความพึงพอใจในการ ปฏิบัติงาน	สำนักปลัด
๗๒	โครงการอบรมให้ ความรู้ตามพ.ร.บ. ข้อมูลข่าวสาร ของราชการ พ.ศ. ๒๕๕๐	เพื่อให้มีความรู้ ในการเข้าถึง ข้อมูลข่าวสาร ตามพ.ร.บ. ข้อมูลข่าวสาร ของราชการ พ.ศ. ๒๕๕๐	ผู้เข้าร่วมอบรมพ.ร.บ. ข้อมูลข่าวสารของ ราชการ พ.ศ.๒๕๕๐	๒๐,๐๐๐	๒๐,๐๐๐	๒๐,๐๐๐	๒๐,๐๐๐	๒๐,๐๐๐	ร้อยละจำนวนผู้เข้า รับการอบรม	ผู้เข้ารับการอบรมมี ความรู้ในการเข้าถึง ข้อมูลข่าวสารตาม พ.ร.บ. ข้อมูลข่าวสาร ของราชการ พ.ศ. ๒๕๕๐	สำนักปลัด
๗๓	โครงการอบรมให้ ความรู้ด้าน ระเบียบกฎหมาย ท้องถิ่นแก่ ผู้บริหารและ	เพื่อให้ผู้บริหาร และสมาชิกสภา ท้องถิ่นมีความรู้ ด้านระเบียบ	ผู้เข้าร่วมอบรม ความรู้ด้านระเบียบ กฎหมายท้องถิ่น	๒๐,๐๐๐	๒๐,๐๐๐	๒๐,๐๐๐	๒๐,๐๐๐	๒๐,๐๐๐	ร้อยละจำนวนผู้เข้า รับการอบรม	ผู้เข้ารับการอบรมมี ความรู้ด้านระเบียบ กฎหมายท้องถิ่น	สำนักปลัด

	สมาชิกสภา ท้องถิ่น	กฎหมายท้องถิ่น										
๗๔	โครงการการติด ป้ายประชาสัมพันธ์ พันธกรณีพบเห็น การทุจริต	เพื่อให้ประชาชน มีส่วนร่วมในการ ป้องกันการทุจริต	ประชาชนในเขต อบต.	๒๐,๐๐๐	๒๐,๐๐๐	๒๐,๐๐๐	๒๐,๐๐๐	๒๐,๐๐๐	จำนวนป้าย ประชาสัมพันธ์	การบูรณาการต่อต้าน ทุจริต	สำนักปลัด	
๗๕	โครงการปรับปรุง อาคาร เอนกประสงค์	เพื่อให้การ บริหารงาน ปฏิบัติงานเป็นไป ด้วยความรวดเร็ว ประสิทธิภาพ	ปรับปรุงอาคาร เอนกประสงค์ ตาม แบบ อบต.	๕๐๐,๐๐๐	๕๐๐,๐๐๐	๕๐๐,๐๐๐	๕๐๐,๐๐๐	๕๐๐,๐๐๐	พื้นที่อาคาร เอนกประสงค์	เพื่อเพิ่มประสิทธิภาพ ในการปฏิบัติงานของ องค์การบริหารส่วน ตำบลนาบัว	กองช่าง	
๗๖	โครงการปรับปรุง ห้องน้ำสาธารณะ	เพื่อความสะอาด ของประชาชนผู้ มารับบริการ	ปรับปรุงห้องน้ำ สาธารณะตามแบบ อบต.	๓๐๐,๐๐๐	๓๐๐,๐๐๐	๓๐๐,๐๐๐	๓๐๐,๐๐๐	๓๐๐,๐๐๐	พื้นที่ห้องน้ำ สาธารณะ	ประชาชนได้รับความ สะอาด	กองช่าง	
๗๗	โครงการจัดซื้อ เครื่องพ่นหมอก ควัน	เพื่อให้ในงาน กิจกรรมป้องกัน ต่างๆ	เครื่องพ่นหมอกควัน ตามแบบบัญชีราคา มาตรฐานครุภัณฑ์ จำนวน ๒ เครื่อง	๑๑๘,๐๐๐	๑๑๘,๐๐๐	๑๑๘,๐๐๐	๑๑๘,๐๐๐	๑๑๘,๐๐๐	เครื่องพ่นหมอกควัน	เพื่อเพิ่มประสิทธิภาพ ในการปฏิบัติงานของ อบต.	กองช่าง	
๗๘	โครงการจัดซื้อชุด รับแขก	เพื่อใช้ในการจัด กิจกรรมต่างๆ ของอบต.	จัดซื้อชุดรับแขก จำนวน ๒ ชุด	๕๐,๐๐๐	๕๐,๐๐๐	๕๐,๐๐๐	๕๐,๐๐๐	๕๐,๐๐๐	ชุดรับแขก	มีวัสดุใช้อย่างเพียงพอ และการทำงานมี ประสิทธิภาพ	สำนักปลัด	
๗๙	โครงการป้องกัน และปราบปราม การทุจริต	เพื่อให้การ บริหารงาน ปฏิบัติงานเป็นไป ด้วยความรวดเร็ว มีประสิทธิภาพ	จัดอบรม/ประชุม/ สร้างเครือข่าย การ ป้องกันและ ปราบปรามการทุจริต	๑๕๐,๐๐๐	๑๕๐,๐๐๐	๑๕๐,๐๐๐	๑๕๐,๐๐๐	๑๕๐,๐๐๐	จำนวนผู้เข้าร่วม กิจกรรม	เพื่อเพิ่มประสิทธิภาพ ในการปฏิบัติงาน มี เครือข่ายในการป้องกัน และปราบปรามการ ทุจริต	สำนักปลัด เครือข่าย ปชชป้องกัน การ ทุจริต	

๘๐	โครงการจัดซื้อครุภัณฑ์ต่างๆ	เพื่อใช้ในกิจกรรมต่างๆของ อบต.	ครุภัณฑ์ต่างๆ เพื่อใช้ในกิจกรรมต่างๆของ อบต.	๒๐๐,๐๐๐	๒๐๐,๐๐๐	๒๐๐,๐๐๐	๒๐๐,๐๐๐	๒๐๐,๐๐๐	ครุภัณฑ์ต่างๆ	เพื่อเพิ่มประสิทธิภาพในการปฏิบัติงาน	สน.ปลัด กองช่าง กองคลัง กองศึกษา
๘๑	โครงการจัดซื้อสารเคมีบำรุงรักษาสระว่ายน้ำ	เพื่อใช้ในการบำรุงรักษาสระว่ายน้ำ	สารเคมีต่างๆที่ใช้บำรุงรักษาสระว่ายน้ำเช่นคลอรีน โซดาแอท ฯลฯ	๒๕๐,๐๐๐	๒๕๐,๐๐๐	๒๕๐,๐๐๐	๒๕๐,๐๐๐	๒๕๐,๐๐๐	สารเคมี	เพื่อให้สระว่ายน้ำมีความสะอาดและมีประสิทธิภาพในการใช้งาน	สำนักปลัด
๘๒	โครงการปรับปรุงศูนย์การเรียนรู้กีฬา นันทนาการ ตำบลนาบัว	เพื่อให้การบริหารงานปฏิบัติงานเป็นไปด้วยความรวดเร็วมีประสิทธิภาพ	ปรับปรุงศูนย์การเรียนรู้กีฬา นันทนาการ ตำบลนาบัวตามแบบ อบต.	๑,๐๐๐,๐๐๐	๑,๐๐๐,๐๐๐	๑,๐๐๐,๐๐๐	๑,๐๐๐,๐๐๐	๑,๐๐๐,๐๐๐	ศูนย์การเรียนรู้กีฬานันทนาการ ตำบลนาบัว	เพื่อเพิ่มประสิทธิภาพในการปฏิบัติงานขององค์การบริหารส่วนตำบลนาบัว	กองช่าง
๘๓	โครงการจัดซื้อตู้เหล็กบานเลื่อน	เพื่อจัดเก็บเอกสารในหน่วยงานให้มีความเป็นระเบียบเรียบร้อย	ตู้เหล็กบานเลื่อน ๒ ตอน	๓๐,๐๐๐	๓๐,๐๐๐	๓๐,๐๐๐	๓๐,๐๐๐	๓๐,๐๐๐	ตู้เหล็กบานเลื่อน	การเก็บเอกสารมีความเป็นระเบียบเรียบร้อยมากยิ่งขึ้น	สำนักปลัด กองคลัง, กองช่าง
๘๔	โครงการเลือกตั้งสมาชิกสภาท้องถิ่นหรือผู้บริหารท้องถิ่น	เพื่อดำเนินการเลือกตั้งสมาชิกสภาท้องถิ่นหรือผู้บริหารท้องถิ่นเรียบร้อย	เลือกตั้งสมาชิกสภาท้องถิ่นหรือผู้บริหารท้องถิ่น	๕๐๐,๐๐๐	๕๐๐,๐๐๐	๕๐๐,๐๐๐	๕๐๐,๐๐๐	๕๐๐,๐๐๐	จำนวนผู้มาเลือกตั้ง	ประชาชนใช้สิทธิเลือกตั้งตามจำนวน	สำนักปลัด
๘๕	โครงการค่าใช้จ่ายในการเสด็จ	เพื่อใช้ในการรับเสด็จ	ค่าใช้จ่ายในการรับเสด็จ	๒๐๐,๐๐๐	๒๐๐,๐๐๐	๒๐๐,๐๐๐	๒๐๐,๐๐๐	๒๐๐,๐๐๐	ค่าใช้จ่ายในการรับเสด็จ	เพื่อใช้ในการรับเสด็จ	สำนักปลัด กองคลัง,

๑	โครงการหมู่บ้านชุมชนสัมพันธ์,รัฐราษฎร์ร่วมกันป้องกันภัยชุมชน	เพื่อประชาชนและเจ้าหน้าที่ตำรวจมีความสามัคคี, ส่งเสริมให้ประชาชนมีส่วนร่วมในกิจกรรมตำรวจ	จัดอบรมให้ความรู้ในด้านต่างๆของตำรวจและร่วมกันพัฒนาหมู่บ้าน/ตำบล	๕๐,๐๐๐	๕๐,๐๐๐	๕๐,๐๐๐	๕๐,๐๐๐	๕๐,๐๐๐	จำนวนผู้เข้าร่วม	ประชาชนเกิดความปลอดภัยในชีวิตและทรัพย์สิน,เกิดความสามัคคีในหมู่คณะ	สำนักปลัด สก.สวาย
	โครงการส่งเสริมการเพาะเห็ดฟาง หมู่ ๑	เพื่อสร้างรายได้ให้กับเกษตรกร	จัดอบรมและสนับสนุนปัจจัยการผลิต ฯลฯ ให้กับเกษตรกร	๒๐,๐๐๐	๒๐,๐๐๐	๒๐,๐๐๐	๒๐,๐๐๐	๒๐,๐๐๐	ร้อยละของจำนวนผู้ที่ได้รับการส่งเสริม	เกษตรกรมีรายได้เพิ่มมากขึ้น	สำนักปลัด เกษตรอำเภอฯ
	โครงการส่งเสริมอาชีพหลังฤดูเก็บเกี่ยว หมู่ ๓	เพื่อสนับสนุนให้ความรู้แก่ราษฎรในการประกอบอาชีพ	จัดฝึกอบรมให้ความรู้ด้านต่างๆและปัจจัยในการผลิตให้กับกลุ่มต่างๆ	๒๐,๐๐๐	๒๐,๐๐๐	๒๐,๐๐๐	๒๐,๐๐๐	๒๐,๐๐๐	ร้อยละของจำนวนผู้ที่ได้รับการส่งเสริม	ลดรายจ่าย เพิ่มรายได้ให้กับกลุ่มเกษตรกรที่ดีขึ้นเป็นที่ต้องการของตลาด	สำนักปลัด
	โครงการส่งเสริมอาชีพผู้เลี้ยงโค-กระบือหมู่๓	เพื่อสนับสนุนให้ความรู้แก่ราษฎรในการประกอบอาชีพ	จัดอบรมกลุ่มอาชีพผู้เลี้ยงโค-กระบือและผู้ที่มีความสนใจ	๒๐,๐๐๐	๒๐,๐๐๐	๒๐,๐๐๐	๒๐,๐๐๐	๒๐,๐๐๐	ร้อยละของจำนวนผู้ที่ได้รับการส่งเสริม	กลุ่มอาชีพมีความรู้เพิ่มมากขึ้นและมีรายได้เพิ่มมากขึ้น	สำนักปลัด
	โครงการส่งเสริมและพัฒนากลุ่มทอผ้า หมู่๓	เพื่อสนับสนุนให้ความรู้แก่ราษฎรในการประกอบอาชีพ	จัดฝึกอบรมให้ความรู้ด้านต่างๆ/สนับสนุนในการจัดซื้ออุปกรณ์ในการผลิต/การแปรรูปสินค้า	๒๐,๐๐๐	๒๐,๐๐๐	๒๐,๐๐๐	๒๐,๐๐๐	๒๐,๐๐๐	ร้อยละของจำนวนผู้ที่ได้รับการส่งเสริม	กลุ่มอาชีพมีความรู้เพิ่มมากขึ้นและมีรายได้เพิ่มมากขึ้น	สำนักปลัด
	โครงการส่งเสริมการเลี้ยงปลา หมู่ ๓	เพื่อสร้างรายได้ให้กับเกษตรกร	จัดอบรมและสนับสนุนปัจจัยการผลิตฯลฯให้กับเกษตรกร	๒๐,๐๐๐	๒๐,๐๐๐	๒๐,๐๐๐	๒๐,๐๐๐	๒๐,๐๐๐	ร้อยละของจำนวนผู้ที่ได้รับการส่งเสริม	เกษตรกรมีรายได้เพิ่มมากขึ้น	สำนักปลัด เกษตรอำเภอฯ
	โครงการส่งเสริมการเลี้ยงกบหมู่๓	เพื่อสร้างรายได้ให้กับเกษตรกร	จัดอบรมและสนับสนุนปัจจัยการผลิตฯลฯให้กับเกษตรกร	๒๐,๐๐๐	๒๐,๐๐๐	๒๐,๐๐๐	๒๐,๐๐๐	๒๐,๐๐๐	ร้อยละของจำนวนผู้ที่ได้รับการส่งเสริม	เกษตรกรมีรายได้เพิ่มมากขึ้น	สำนักปลัด เกษตรอำเภอฯ
	โครงการสนับสนุนวัสดุ-อุปกรณ์ เครื่องมือในการทำขนมจีน หมู่ ๕	เพื่อสนับสนุนปัจจัยการทำขนมจีน	จัดฝึกอบรมให้ความรู้ด้านต่างๆ/สนับสนุนในการจัดซื้ออุปกรณ์ในการผลิต/การแปรรูปสินค้า	๒๐,๐๐๐	๒๐,๐๐๐	๒๐,๐๐๐	๒๐,๐๐๐	๒๐,๐๐๐	จำนวนวัสดุอุปกรณ์	ลดรายจ่าย เพิ่มรายได้ให้กับกลุ่มอาชีพ	สำนักปลัด
	โครงการสนับสนุนวัสดุ-อุปกรณ์ เครื่องมือใน	เพื่อสนับสนุนปัจจัยการทำ	จัดฝึกอบรมให้ความรู้ด้านต่างๆ/สนับสนุนในการ	๒๐,๐๐๐	๒๐,๐๐๐	๒๐,๐๐๐	๒๐,๐๐๐	๒๐,๐๐๐	จำนวนวัสดุอุปกรณ์	ลดรายจ่าย เพิ่มรายได้ให้กับกลุ่มอาชีพ	สำนักปลัด

	การทำไร่กรอก หมู่ ๕	กรอก	จัดซื้ออุปกรณ์ในการผลิต/ การแปรรูปสินค้า								
	โครงการสนับสนุน เครื่องทอผ้าไหม หมู่ ๕	เพื่อสนับสนุนการ ทำผ้าไหม	จัดฝึกอบรมให้ความรู้ด้าน ต่างๆ/สนับสนุนในการ จัดซื้ออุปกรณ์ในการผลิต/ การแปรรูปสินค้า	๒๐,๐๐๐	๒๐,๐๐๐	๒๐,๐๐๐	๒๐,๐๐๐	๒๐,๐๐๐	จำนวนเครื่องทอผ้า ไหม	ลดรายจ่าย เพิ่มรายได้ ให้กับกลุ่มอาชีพ	สำนัก ปลัด
	โครงการส่งเสริมการ เลี้ยงไก่พื้นบ้าน หมู่ ๕	เพื่อสร้างรายได้ ให้กับเกษตรกร	จัดอบรมและสนับสนุน ปัจจัยการผลิตฯให้กับ เกษตรกร	๒๐,๐๐๐	๒๐,๐๐๐	๒๐,๐๐๐	๒๐,๐๐๐	๒๐,๐๐๐	ร้อยละของจำนวน ผู้ที่ได้รับการ ส่งเสริม	กลุ่มอาชีพมีรายได้เพิ่ม มากขึ้น	สำนัก ปลัด เกษตร อำเภอฯ
	โครงการส่งเสริมอาชีพผู้ เลี้ยงโค-กระบือหมู่๕	เพื่อสนับสนุนให้ ความรู้แก่ราษฎร ในการประกอบ อาชีพ	จัดอบรมกลุ่มอาชีพผู้เลี้ยง โค-กระบือและผู้ที่มีความ สนใจ	๒๐,๐๐๐	๒๐,๐๐๐	๒๐,๐๐๐	๒๐,๐๐๐	๒๐,๐๐๐	ร้อยละของจำนวน ผู้ที่ได้รับการ ส่งเสริม	กลุ่มอาชีพมีความรู้เพิ่ม มากขึ้นและมีรายได้เพิ่ม มากขึ้น	สำนัก ปลัด
	โครงการก่อสร้างลาน ตากข้าว หมู่ ๗ หนอง ตรม	เพื่อใช้ในกิจกรรม ต่างๆของหมู่บ้าน	ลานคอนกรีต เอนกประสงค์ตามแบบ อบต.	๕๐,๐๐๐	๕๐,๐๐๐	๕๐,๐๐๐	๕๐,๐๐๐	๕๐,๐๐๐	จำนวนลานตาก ข้าวจำนวน๑แห่ง	ประชาชนผู้รับบริการ ได้รับความสะดวกสบาย	กองช่าง
	โครงการก่อสร้างลาน ตากข้าว หมู่ ๗ หนอง ระไซร์	เพื่อใช้ในกิจกรรม ต่างๆของหมู่บ้าน	ลานคอนกรีต เอนกประสงค์ตามแบบ อบต.	๕๐,๐๐๐	๕๐,๐๐๐	๕๐,๐๐๐	๕๐,๐๐๐	๕๐,๐๐๐	จำนวนลานตาก ข้าวจำนวน๑แห่ง	ประชาชนผู้รับบริการ ได้รับความสะดวกสบาย	กองช่าง
	โครงการส่งเสริมและ พัฒนากลุ่มทอผ้าไหม หมู่ ๗	เพื่อสนับสนุนให้ ความรู้แก่ราษฎร ในการประกอบ อาชีพ	จัดฝึกอบรมให้ความรู้ด้าน ต่างๆ/สนับสนุนในการ จัดซื้ออุปกรณ์ในการผลิต/ การแปรรูปสินค้า	๒๐,๐๐๐	๒๐,๐๐๐	๒๐,๐๐๐	๒๐,๐๐๐	๒๐,๐๐๐	ร้อยละของจำนวน ผู้ที่ได้รับการ ส่งเสริม	กลุ่มอาชีพมีความรู้เพิ่ม มากขึ้นและมีรายได้เพิ่ม มากขึ้น	สำนัก ปลัด
	โครงการส่งเสริมอาชีพ เลี้ยงไก่ไข่ หมู่ ๗	เพื่อสนับสนุนให้ ความรู้แก่ราษฎร ในการประกอบ อาชีพ	จัดอบรมและสนับสนุน ปัจจัยการผลิตฯให้กับ เกษตรกร	๗๐,๐๐๐	๗๐,๐๐๐	๗๐,๐๐๐	๗๐,๐๐๐	๗๐,๐๐๐	ร้อยละของจำนวน ผู้ที่ได้รับการ ส่งเสริม	กลุ่มอาชีพมีความรู้เพิ่ม มากขึ้นและมีรายได้เพิ่ม มากขึ้น	สำนัก ปลัด
	โครงการส่งเสริมอาชีพ หลังฤดูเก็บเกี่ยว หมู่ ๑๐	เพื่อสนับสนุนให้ ความรู้แก่ราษฎร ในการประกอบ อาชีพ	จัดฝึกอบรมให้ความรู้ด้าน ต่างๆและปัจจัยในด้าน การผลิตให้กับกลุ่มต่างๆ	๒๐,๐๐๐	๒๐,๐๐๐	๒๐,๐๐๐	๒๐,๐๐๐	๒๐,๐๐๐	ร้อยละของจำนวน ผู้ที่ได้รับการ ส่งเสริม	ลดรายจ่าย เพิ่มรายได้ ให้กับกลุ่มเกษตรกรที่ตื้น เป็นที่ต้องการของตลาด	สำนัก ปลัด
	โครงการก่อสร้างลาน ตากข้าว หมู่ ๑๓ ไกลี่ บ้านผู้ใหญ่	เพื่อใช้ในกิจกรรม ต่างๆของหมู่บ้าน	ลานคอนกรีต เอนกประสงค์ตามแบบ อบต.	๕๐,๐๐๐	๕๐,๐๐๐	๕๐,๐๐๐	๕๐,๐๐๐	๕๐,๐๐๐	จำนวนลานตาก ข้าวจำนวน๑แห่ง	ประชาชนผู้รับบริการ ได้รับความสะดวกสบาย	กองช่าง
	โครงการส่งเสริมและ พัฒนากลุ่มทอผ้า หมู่	เพื่อสนับสนุนให้ ความรู้แก่ราษฎร	จัดฝึกอบรมให้ความรู้ด้าน ต่างๆ/สนับสนุนในการ	๒๐,๐๐๐	๒๐,๐๐๐	๒๐,๐๐๐	๒๐,๐๐๐	๒๐,๐๐๐	ร้อยละของจำนวน ผู้ที่ได้รับการ	กลุ่มอาชีพมีความรู้เพิ่ม มากขึ้นและมีรายได้เพิ่ม	สำนัก ปลัด

	๑๓	ในการประกอบอาชีพ	จัดซื้ออุปกรณ์ในการผลิต/การแปรรูปสินค้า						ส่งเสริม	มากขึ้น	
	โครงการส่งเสริมอาชีพเลี้ยงจิ้งหรีด หมู่ ๑๓	เพื่อสนับสนุนให้ความรู้แก่ราษฎรในการประกอบอาชีพ	จัดอบรมและสนับสนุนปัจจัยการผลิตฯให้กับเกษตรกร	๒๐,๐๐๐	๒๐,๐๐๐	๒๐,๐๐๐	๒๐,๐๐๐	๒๐,๐๐๐	ร้อยละของจำนวนผู้ที่ได้รับการส่งเสริม	กลุ่มอาชีพมีความรู้เพิ่มมากขึ้นและมีรายได้เพิ่มมากขึ้น	สำนักปลัด
	โครงการส่งเสริมอาชีพการทำข้าวหลาม หมู่ ๑๓	เพื่อสนับสนุนให้ความรู้แก่ราษฎรในการประกอบอาชีพ	จัดอบรมและสนับสนุนปัจจัยการผลิตฯให้กับเกษตรกร	๒๐,๐๐๐	๒๐,๐๐๐	๒๐,๐๐๐	๒๐,๐๐๐	๒๐,๐๐๐	ร้อยละของจำนวนผู้ที่ได้รับการส่งเสริม	กลุ่มอาชีพมีความรู้เพิ่มมากขึ้นและมีรายได้เพิ่มมากขึ้น	สำนักปลัด
	โครงการก่อสร้างลานตากข้าวข้างศูนย์เด็กตั้งกอม.๑๔	เพื่อความสะดวกของประชาชน	ลานตากข้าวตามแบบอบต.	๕๐,๐๐๐	๕๐,๐๐๐	๕๐,๐๐๐	๕๐,๐๐๐	๕๐,๐๐๐	จำนวนลานตากข้าวจำนวน๑แห่ง	ประชาชนได้รับความสะดวก	กองช่าง
	โครงการส่งเสริมอาชีพผู้เลี้ยงโค-กระบือ หมู่ ๑๙	เพื่อสนับสนุนให้ความรู้แก่ราษฎรในการประกอบอาชีพ	จัดอบรมกลุ่มอาชีพผู้เลี้ยงโค-กระบือและผู้ที่มีความสนใจ	๒๐,๐๐๐	๒๐,๐๐๐	๒๐,๐๐๐	๒๐,๐๐๐	๒๐,๐๐๐	ร้อยละของจำนวนผู้ที่ได้รับการส่งเสริม	กลุ่มอาชีพมีความรู้เพิ่มมากขึ้นและมีรายได้เพิ่มมากขึ้น	สำนักปลัด
	โครงการส่งเสริมการเพาะเห็ดฟาง หมู่ ๑๙	เพื่อสร้างรายได้ให้กับเกษตรกร	จัดอบรมและสนับสนุนปัจจัยการผลิตฯให้กับเกษตรกร	๒๐,๐๐๐	๒๐,๐๐๐	๒๐,๐๐๐	๒๐,๐๐๐	๒๐,๐๐๐	ร้อยละของจำนวนผู้ที่ได้รับการส่งเสริม	เกษตรกรมีรายได้เพิ่มมากขึ้น	สำนักปลัด เกษตรอำเภอ
	โครงการส่งเสริมและพัฒนากลุ่มอาชีพผู้ปลูกถั่วลิสง หมู่ ๑๙	เพื่อสร้างรายได้ให้กับเกษตรกร	จัดอบรมและสนับสนุนปัจจัยการผลิตฯให้กับเกษตรกร	๒๐,๐๐๐	๒๐,๐๐๐	๒๐,๐๐๐	๒๐,๐๐๐	๒๐,๐๐๐	ร้อยละของจำนวนผู้ที่ได้รับการส่งเสริม	เกษตรกรมีรายได้เพิ่มมากขึ้น	สำนักปลัด เกษตรอำเภอ

**รายละเอียดโครงการพัฒนา
แผนพัฒนาท้องถิ่นสี่ปี (พ.ศ.๒๕๖๑ - ๒๕๖๔)
สำหรับ ประสานโครงการพัฒนาองค์การบริหารส่วนจังหวัด
องค์การบริหารส่วนตำบลนาบัว อำเภอเมืองสุรินทร์ จังหวัดสุรินทร์**

- ก. ยุทธศาสตร์จังหวัดที่ ๒ การพัฒนาความสามารถในการแข่งขันทางเศรษฐกิจ การค้า การลงทุนและท่องเที่ยว
- ข. ยุทธศาสตร์การพัฒนาขององค์กรปกครองส่วนท้องถิ่นในเขตจังหวัด ยุทธศาสตร์ที่ ๒ การส่งเสริมและพัฒนาศักยภาพด้านเศรษฐกิจเพื่อการแข่งขัน
๑. ยุทธศาสตร์ ด้านโครงสร้างพื้นฐานและระบบสาธารณูปโภค สาธารณูปการ

๑.๑ แผนงานเคหะและชุมชน

ที่	โครงการ	วัตถุประสงค์	เป้าหมาย (ผลผลิตของโครงการ)	งบประมาณและที่ผ่านมา					ตัวชี้วัด (KPI)	ผลที่คาดว่าจะได้รับ	หน่วย งาน รับผิดชอบหลัก
				๒๕๖๑ (บาท)	๒๕๖๒ (บาท)	๒๕๖๓ (บาท)	๒๕๖๔ (บาท)	๒๕๖๕ (บาท)			
๑	โครงการก่อสร้าง ถนนลาดยาง หมู่ที่ ๔ (ละหุ่ง - บ้านทะเลอก ต.สวาย)	เพื่อให้การ คมนาคมสะดวก	ถนนลาดยาง กว้างเฉลี่ย ๖.๐๐ ม.ยาวเฉลี่ย ๒,๘๘๐ ม. หรือตามแบบ อบต.กำหนด	๑๑,๒๓๒,๐๐๐ (อุดหนุน)	๑๑,๒๓๒,๐๐๐ (อุดหนุน)	๑๑,๒๓๒,๐๐๐ (อุดหนุน)	๑๑,๒๓๒,๐๐๐ (อุดหนุน)	๑๑,๒๓๒,๐๐๐ (อุดหนุน)	๑๑,๒๓๒,๐๐๐ (อุดหนุน)	ประชาชนผู้ใช้เส้นทาง ได้รับความสะดวกรวดเร็ว ในการสัญจร	กองช่าง
๒	โครงการก่อสร้าง ถนนลาดยาง หมู่ที่ ๙ (ตรงออล - สะแกวัน)	เพื่อให้การ คมนาคมสะดวก	ถนนลาดยาง กว้างเฉลี่ย ๖.๐๐ ม.ยาวเฉลี่ย ๒,๐๐๐ ม. หรือตามแบบ	๗,๒๕๑,๐๐๐ (อุดหนุน)	๗,๒๕๑,๐๐๐ (อุดหนุน)	๗,๒๕๑,๐๐๐ (อุดหนุน)	๗,๒๕๑,๐๐๐ (อุดหนุน)	๗,๒๕๑,๐๐๐ (อุดหนุน)	๗,๒๕๑,๐๐๐ (อุดหนุน)	ประชาชนผู้ใช้เส้นทาง ได้รับความสะดวกรวดเร็ว ในการสัญจร	กองช่าง

			อบต.กำหนด									
๓	โครงการก่อสร้าง ถนนลาดยาง หมู่ที่ ๑๐ (สวายทาบ – โคกกะ เพอ)	เพื่อให้การ คมนาคมสะดวก	ถนนลาดยาง กว้างเฉลี่ย ๖.๐๐ ม.ยาวเฉลี่ย ๒,๐๐๐ ม. หรือตามแบบ อบต.กำหนด	๙๙๗,๐๐๐ (อุดหนุน)	๙๙๗,๐๐๐ (อุดหนุน)	๙๙๗,๐๐๐ (อุดหนุน)	๙๙๗,๐๐๐ (อุดหนุน)	๙๙๗,๐๐๐ (อุดหนุน)	ถนนลาดยาง	ประชาชนผู้ใช้เส้นทาง ได้รับความสะดวกรวดเร็ว ในการสัญจร	กองช่าง	
๔	โครงการก่อสร้าง ถนนลาดยาง หมู่ที่ ๑๓ (ปอยตะแบง – ห้วย ราช)	เพื่อให้การ คมนาคมสะดวก	ถนนลาดยาง กว้างเฉลี่ย ๖.๐๐ ม.ยาวเฉลี่ย ๒,๗๐๐ ม. หรือตามแบบ อบต.กำหนด	๑๐,๕๓๐,๐๐๐ (อุดหนุน)	๑๐,๕๓๐,๐๐๐ (อุดหนุน)	๑๐,๕๓๐,๐๐๐ (อุดหนุน)	๑๐,๕๓๐,๐๐๐ (อุดหนุน)	๑๐,๕๓๐,๐๐๐ (อุดหนุน)	ถนนลาดยาง	ประชาชนผู้ใช้เส้นทาง ได้รับความสะดวกรวดเร็ว ในการสัญจร	กองช่าง	
๕	โครงการก่อสร้าง ถนนลาดยาง หมู่ที่ ๑๗ (ไทรทาบ – ระไซร์)	เพื่อให้การ คมนาคมสะดวก	ถนนลาดยาง กว้างเฉลี่ย ๖.๐๐ ม.ยาวเฉลี่ย ๒,๗๐๐ ม. หรือตามแบบ อบต.กำหนด	๑๐,๕๓๐,๐๐๐ (อุดหนุน)	๑๐,๕๓๐,๐๐๐ (อุดหนุน)	๑๐,๕๓๐,๐๐๐ (อุดหนุน)	๑๐,๕๓๐,๐๐๐ (อุดหนุน)	๑๐,๕๓๐,๐๐๐ (อุดหนุน)	ถนนลาดยาง	ประชาชนผู้ใช้เส้นทาง ได้รับความสะดวกรวดเร็ว ในการสัญจร	กองช่าง	
๖	โครงการก่อสร้าง ถนนลาดยาง หมู่ที่ ๑๗ (ไทรทาบ – สวายกอง)	เพื่อให้การ คมนาคมสะดวก	ถนนลาดยาง กว้างเฉลี่ย ๖.๐๐ ม.ยาวเฉลี่ย ๒,๗๐๐ ม. หรือตามแบบ อบต.กำหนด	๓,๐๐๐,๐๐๐ (อุดหนุน)	๓,๐๐๐,๐๐๐ (อุดหนุน)	๓,๐๐๐,๐๐๐ (อุดหนุน)	๓,๐๐๐,๐๐๐ (อุดหนุน)	๓,๐๐๐,๐๐๐ (อุดหนุน)	ถนนลาดยาง	ประชาชนผู้ใช้เส้นทาง ได้รับความสะดวกรวดเร็ว ในการสัญจร	กองช่าง	
๗	โครงการซ่อมสร้าง ถนนลาดยาง หมู่ที่ ๑ (ถนนถ้ำโอนจากทาง หลวงชนบท)	เพื่อให้การ คมนาคมสะดวก	ถนนลาดยาง กว้างเฉลี่ย ๕.๐๐ ม.ยาวเฉลี่ย ๑,๐๐๐ ม. หรือตามแบบ อบต.กำหนด	๑,๕๒๘,๐๐๐ (อุดหนุน)	๑,๕๒๘,๐๐๐ (อุดหนุน)	๑,๕๒๘,๐๐๐ (อุดหนุน)	๑,๕๒๘,๐๐๐ (อุดหนุน)	๑,๕๒๘,๐๐๐ (อุดหนุน)	ถนนลาดยาง	ประชาชนผู้ใช้เส้นทาง ได้รับความสะดวกรวดเร็ว ในการสัญจร	กองช่าง	
๘	โครงการซ่อมสร้าง ถนนลาดยาง หมู่ที่ ๙ (ถนนถ้ำโอนจากทาง หลวงชนบท)	เพื่อให้การ คมนาคมสะดวก	ถนนลาดยาง กว้างเฉลี่ย ๕.๐๐ ม.ยาวเฉลี่ย ๑,๐๐๐ ม. หรือตามแบบ อบต.กำหนด	๑,๕๒๘,๐๐๐ (อุดหนุน)	๑,๕๒๘,๐๐๐ (อุดหนุน)	๑,๕๒๘,๐๐๐ (อุดหนุน)	๑,๕๒๘,๐๐๐ (อุดหนุน)	๑,๕๒๘,๐๐๐ (อุดหนุน)	ถนนลาดยาง	ประชาชนผู้ใช้เส้นทาง ได้รับความสะดวกรวดเร็ว ในการสัญจร	กองช่าง	
๙	โครงการก่อสร้าง/ ปรับปรุงประปาหมู่บ้าน หมู่ ๔	เพื่อให้ประชากรใน หมู่บ้านได้รับน้ำ สะอาดในการ บริโภค	ก่อสร้าง/ปรับปรุง/ เพิ่มเติม/เปลี่ยนแปลง ระบบต่างๆ เช่น เพิ่ม แรงดัน/เครื่องกรองน้ำ/ ย้ายที่ตั้งระบบประปา ฯลฯ ตามแบบ อบต.	๑,๗๘๖,๐๐๐ อุดหนุน	๑,๗๘๖,๐๐๐ อุดหนุน	๑,๗๘๖,๐๐๐ อุดหนุน	๑,๗๘๖,๐๐๐ อุดหนุน	๑,๗๘๖,๐๐๐ อุดหนุน	ระบบประปา หมู่บ้าน	ประชาชนมีน้ำสะอาดไว้ใช้ ในการอุปโภคและบริโภค	กองช่าง	
	โครงการปรับปรุงสนาม บาสเกตบอลเทศบาล คอนกรีต หมู่๑	เพื่อใช้ในกิจกรรม การเรียนการสอน บาสเกตบอลหรือ ใช้ในกิจกรรมต่างๆ	ปรับปรุงสนาม บาสเกตบอลตามแบบ อบต.	๑,๐๘๙,๙๗๖	๑,๐๘๙,๙๗๖	๑,๐๘๙,๙๗๖	๑,๐๘๙,๙๗๖	๑,๐๘๙,๙๗๖	จำนวนสนามกีฬาที่ ได้รับการปรับปรุง	ประชาชนและเยาวชน สนใจในการเล่นกีฬามาก ขึ้น	กองช่าง/ กอง การศึกษา ฯ	
	โครงการปรับปรุงภูมิ ทัศน์สนามกีฬากลาง	เพื่อให้เกิดความ สวยงามและเกิด	ปรับปรุงภูมิทัศน์ตามแบบ อบต.	๑๐๐,๐๐๐	๑๐๐,๐๐๐	๑๐๐,๐๐๐	๑๐๐,๐๐๐	๑๐๐,๐๐๐	ร้อยละของ ผู้ใช้บริการ	มีสนามกีฬาที่ได้มาตรฐาน สวยงาม ประชาชนสนใจ	กองช่าง/ กอง	

**รายละเอียดโครงการพัฒนา
แผนพัฒนาท้องถิ่นสี่ปี (พ.ศ.๒๕๖๑ - ๒๕๖๔)
สำหรับ ประสานโครงการพัฒนาองค์การบริหารส่วนจังหวัด
องค์การบริหารส่วนตำบลนาบัว อำเภอเมืองสุรินทร์ จังหวัดสุรินทร์**

ก. ยุทธศาสตร์จังหวัดที่ ๒ การพัฒนาความสามารถในการแข่งขันทางเศรษฐกิจ การค้า การลงทุนและท่องเที่ยว

ข. ยุทธศาสตร์การพัฒนาขององค์กรปกครองส่วนท้องถิ่นในเขตจังหวัด ยุทธศาสตร์ที่ ๒ การส่งเสริมและพัฒนาศักยภาพด้านเศรษฐกิจเพื่อการแข่งขัน

๑. ยุทธศาสตร์ ด้านโครงสร้างพื้นฐานและระบบสาธารณูปโภค สาธารณูปการ

๑.๑ แผนงานการเกษตร

ที่	โครงการ	วัตถุประสงค์	เป้าหมาย (ผลผลิตของโครงการ)	งบประมาณและที่ผ่านมา					ตัวชี้วัด (KPI)	ผลที่คาดว่าจะได้รับ	หน่วย งาน รับผิดชอบหลัก
				๒๕๖๑ (บาท)	๒๕๖๒ (บาท)	๒๕๖๓ (บาท)	๒๕๖๔ (บาท)	๒๕๖๕ (บาท)			
๑	โครงการขุดลอกหนอง น้ำ หมู่ ๙(หนองสะเดา)	เพื่อเก็บกักน้ำ สำหรับใช้ในการ การเกษตรในฤดู ขาดน้ำ	ขุดลอกหนองน้ำ ขนาด กว้างเฉลี่ย ๕ ม. ยาวเฉลี่ย ๑,๐๐๐ ม. ลึกเฉลี่ย ๓ ม. (ตามแบบ อบต.)	๓,๐๐๐,๐๐๐ อุดหนุน	๓,๐๐๐,๐๐๐ อุดหนุน	๓,๐๐๐,๐๐๐ อุดหนุน	๓,๐๐๐,๐๐๐ อุดหนุน	๓,๐๐๐,๐๐๐ อุดหนุน	หนองน้ำ	ประชาชนและเกษตรกรมี น้ำไว้ใช้ในการอุปโภคใน ยามขาดแคลนน้ำ	กองช่าง
๒	โครงการก่อสร้างและ ซ่อมแซมระบบกักน้ำ อ่างสวาย ๓	เพื่อเก็บกักน้ำ สำหรับใช้ในการ อุปโภคบริโภค	ระบบกักน้ำ ตามแบบ อบต.	๗,๔๖๐,๐๐๐ (อุดหนุน)	๗,๔๖๐,๐๐๐ (อุดหนุน)	๗,๔๖๐,๐๐๐ (อุดหนุน)	๗,๔๖๐,๐๐๐ (อุดหนุน)	๗,๔๖๐,๐๐๐ (อุดหนุน)	จำนวนครัวเรือนที่ ได้รับประโยชน์	ประชาชนมีน้ำไว้ใช้ในการ อุปโภคและบริโภค	กองช่าง

๓	โครงการขุดลอกลำห้วย หมู่ ๑๘ (ลำห้วยสระบัว – ลำห้วยบ้านทะนง)	เพื่อเก็บกักน้ำ สำหรับใช้ในการเกษตรในฤดูขาดน้ำ	ขุดลอกลำห้วย ตามแบบ อบต.	๑๕,๐๐๐,๐๐๐ (อุดหนุน)	๑๕,๐๐๐,๐๐๐ (อุดหนุน)	๑๕,๐๐๐,๐๐๐ (อุดหนุน)	๑๕,๐๐๐,๐๐๐ (อุดหนุน)	๑๕,๐๐๐,๐๐๐ (อุดหนุน)	จำนวนครัวเรือนที่ได้รับประโยชน์	ประชาชนและเกษตรกรมีน้ำสะอาดไว้ใช้ในยามขาดแคลนน้ำ	กองช่าง
๔	โครงการขุดลอกลำห้วย หมู่ ๕ (ลำห้วยนาเสือก-ลำห้วยนาบัว-ลำห้วยบ้านทะนง)	เพื่อเก็บกักน้ำ สำหรับใช้ในการเกษตรในฤดูขาดน้ำ	ขุดลอกลำห้วย ตามแบบ อบต.	๑๕,๐๐๐,๐๐๐ (อุดหนุน)	๑๕,๐๐๐,๐๐๐ (อุดหนุน)	๑๕,๐๐๐,๐๐๐ (อุดหนุน)	๑๕,๐๐๐,๐๐๐ (อุดหนุน)	๑๕,๐๐๐,๐๐๐ (อุดหนุน)	จำนวนครัวเรือนที่ได้รับประโยชน์	ประชาชนและเกษตรกรมีน้ำสะอาดไว้ใช้ในยามขาดแคลนน้ำ	กองช่าง
๕	โครงการขุดลอกลำห้วย หมู่ ๗ (ลำห้วยบ้านตรม – ลำห้วยบ้านเชื้อเพลิง)	เพื่อเก็บกักน้ำ สำหรับใช้ในการเกษตรในฤดูขาดน้ำ	ขุดลอกลำห้วย ตามแบบ อบต.	๑๕,๐๐๐,๐๐๐ (อุดหนุน)	๑๕,๐๐๐,๐๐๐ (อุดหนุน)	๑๕,๐๐๐,๐๐๐ (อุดหนุน)	๑๕,๐๐๐,๐๐๐ (อุดหนุน)	๑๕,๐๐๐,๐๐๐ (อุดหนุน)	จำนวนครัวเรือนที่ได้รับประโยชน์	ประชาชนและเกษตรกรมีน้ำสะอาดไว้ใช้ในยามขาดแคลนน้ำ	กองช่าง

รายละเอียดโครงการพัฒนา

แผนพัฒนาท้องถิ่นสี่ปี (พ.ศ.๒๕๖๑ – ๒๕๖๔)

สำหรับ ประสานโครงการพัฒนาองค์การบริหารส่วนจังหวัด

องค์การบริหารส่วนตำบลนาบัว อำเภอเมืองสุรินทร์ จังหวัดสุรินทร์

- ก. ยุทธศาสตร์จังหวัดที่ ๒ การพัฒนาคนและสังคมเพื่อยกระดับคุณภาพชีวิตบนพื้นฐานความเสมอภาค
- ข. ยุทธศาสตร์การพัฒนาขององค์กรปกครองส่วนท้องถิ่นในเขตจังหวัด ยุทธศาสตร์ที่ ๔ การพัฒนาสังคมให้ร่มเย็น
๑. ยุทธศาสตร์ ด้านการพัฒนาและส่งเสริมคุณภาพชีวิต

๑.๑ แผนงานศาสนาวัฒนธรรมและนันทนาการ

ที่	โครงการ	วัตถุประสงค์	เป้าหมาย (ผลผลิตของโครงการ)	งบประมาณและที่ผ่านมา					ตัวชี้วัด (KPI)	ผลที่คาดว่าจะได้รับ	หน่วยงานรับผิดชอบหลัก
				๒๕๖๑ (บาท)	๒๕๖๒ (บาท)	๒๕๖๓ (บาท)	๒๕๖๔ (บาท)	๒๕๖๕ (บาท)			
๑	โครงการก่อสร้างโรงยิม	เพื่อให้มีสถานที่เล่นกีฬาที่ได้มาตรฐานและจัดการแข่งขันในระดับต่างๆ	ก่อสร้างโรงยิมตามแบบ อบต.นาบัว	๖,๓๑๑,๓๐๐ อุดหนุน	๖,๓๑๑,๓๐๐ อุดหนุน	๖,๓๑๑,๓๐๐ อุดหนุน	๖,๓๑๑,๓๐๐ อุดหนุน	๖,๓๑๑,๓๐๐ อุดหนุน	โรงยิม	มีสถานที่เล่นกีฬาที่ได้มาตรฐาน ประชาชนสนใจการเล่นกีฬาเพิ่มมากขึ้น	กองการศึกษา กองช่าง
	โครงการก่อสร้าง/ปรับปรุงลานกีฬาเอนกประสงค์พร้อมโดม	เพื่อให้ประชาชนหันมาเล่นกีฬาและ ใช้เวลาว่างให้เกิดประโยชน์	ก่อสร้าง/ปรับปรุงลานกีฬา	-	๓๐๐,๐๐๐	๓๐๐,๐๐๐	๓๐๐,๐๐๐	๓๐๐,๐๐๐	ลานกีฬา	ประชาชนหันมาสนใจในการเล่นกีฬาเพิ่มมากขึ้น	กองช่าง

	หมู่ ๓		อเนกประสงค์ พร้อมโดม								
	โครงการก่อสร้าง/ ปรับปรุงลานกีฬา อเนกประสงค์ หมู่ ๔, หมู่ ๖	เพื่อให้ประชาชนหันมา เล่นกีฬาและ ใช้เวลาว่าง ให้เกิดประโยชน์	ก่อสร้าง/ ปรับปรุงลาน กีฬา อเนกประสงค์ พร้อมโดม	-	๕๙๙,๐๐๐	๕๙๙,๐๐๐	๕๙๙,๐๐๐	๕๙๙,๐๐๐	ลานกีฬา	ประชาชนหันมาสนใจใน การเล่นกีฬาเพิ่มมากขึ้น	กองช่าง
	โครงการจัดซื้อเครื่องออก กำลังกาย หมู่ ๖, หมู่ ๑๕, หมู่ ๗ และหมู่ ๑๘	เพื่อให้ประชาชนไว้ใช้ออก กำลังกาย	จัดซื้อเครื่องออก กำลังกาย	-	๕๐,๐๐๐	๕๐,๐๐๐	๕๐,๐๐๐	๕๐,๐๐๐	เครื่องออกกำลังกาย	ประชาชนได้ออกกำลัง กายและมีสุขภาพที่ แข็งแรง	กองช่าง
	โครงการจัดซื้ออุปกรณ์ กีฬา หมู่ ๑๕, หมู่ ๗ และ หมู่ ๑๖	เพื่อให้ประชาชนมีอุปกรณ์ กีฬาไว้ออกกำลังกายอย่าง เพียงพอ	จัดซื้ออุปกรณ์ กีฬา	-	๑๘,๐๐๐	๑๘,๐๐๐	๑๘,๐๐๐	๑๘,๐๐๐	อุปกรณ์กีฬา	ประชาชนมีอุปกรณ์กีฬา เพียงพอกับความต้องการ	กองช่าง
	ก่อสร้าง/ปรับปรุงสนาม กีฬาพร้อมสปอตไลท์ หมู่ ๑๖, ๑๘	เพื่อให้มีสนามกีฬาที่ได้ มาตรฐานและมีแสงสว่าง ไว้ออกกำลังกายได้	ก่อสร้าง/ ปรับปรุงสนาม กีฬา	-	๔๐๐,๐๐๐	๔๐๐,๐๐๐	๔๐๐,๐๐๐	๔๐๐,๐๐๐	สนามกีฬา	ประชาชนมีสนามกีฬาที่ได้ มาตรฐานและมีแสงสว่าง ไว้ออกกำลังกายในเวลา กลางคืนได้	กองช่าง
	โครงการส่งเสริม สนับสนุนเครื่องดนตรี พื้นบ้าน หมู่ ๑๓	เพื่ออนุรักษ์ประเพณี วัฒนธรรมท้องถิ่น	จัดซื้อเครื่อง ดนตรีพื้นบ้าน	-	๕๐,๐๐๐	๕๐,๐๐๐	๕๐,๐๐๐	๕๐,๐๐๐	เครื่องดนตรี พื้นบ้าน	ประชาชนได้อนุรักษ์ ประเพณีวัฒนธรรม ท้องถิ่น	กอง การศึกษา

**รายละเอียดโครงการพัฒนา
แผนพัฒนาท้องถิ่นสี่ปี (พ.ศ.๒๕๖๑ - ๒๕๖๔)
สำหรับ ประสานโครงการพัฒนาจังหวัด
องค์การบริหารส่วนตำบลนาบัว อำเภอเมืองสุรินทร์ จังหวัดสุรินทร์**

ก. ยุทธศาสตร์จังหวัดที่ ๒ การพัฒนาความสามารถในการแข่งขันทางเศรษฐกิจ การค้า การลงทุนและท่องเที่ยว

ข. ยุทธศาสตร์การพัฒนาขององค์กรปกครองส่วนท้องถิ่นในเขตจังหวัด ยุทธศาสตร์ที่ ๒ การส่งเสริมและพัฒนาศักยภาพด้านเศรษฐกิจเพื่อการแข่งขัน

๑. ยุทธศาสตร์ ด้านโครงสร้างพื้นฐานและระบบสาธารณูปโภค สาธารณูปการ

๑.๑ แผนงานเคหะและชุมชน

ที่	โครงการ	วัตถุประสงค์	เป้าหมาย (ผลผลิตของ โครงการ)	งบประมาณและที่ผ่านมา					ตัวชี้วัด (KPI)	ผลที่คาดว่าจะ ได้รับ	หน่วยงาน รับผิดชอบ หลัก
				๒๕๖๑ (บาท)	๒๕๖๒ (บาท)	๒๕๖๓ (บาท)	๒๕๖๔ (บาท)	๒๕๖๕ (บาท)			
๑	โครงการก่อสร้าง ถนนลาดยาง หมู่ที่ ๔ (ละหุ่ง - บ้านทะเลอก ต. สวาย)	เพื่อให้การคมนาคม สะดวก	ถนนลาดยาง กว้างเฉลี่ย ๖.๐๐ ม.ยาวเฉลี่ย ๒,๘๘๐ ม. หรือ ตามแบบ อปต. กำหนด	๑๑,๒๓๒,๐๐๐ (อุดหนุน)	๑๑,๒๓๒,๐๐๐ (อุดหนุน)	๑๑,๒๓๒,๐๐๐ (อุดหนุน)	๑๑,๒๓๒,๐๐๐ (อุดหนุน)	๑๑,๒๓๒,๐๐๐ (อุดหนุน)	ถนนลาดยาง	ประชาชนผู้ใช้เส้นทาง ได้รับความสะดวกรวดเร็ว ในการสัญจร	กองช่าง
๒	โครงการก่อสร้าง ถนนลาดยาง หมู่ที่ ๙	เพื่อให้การคมนาคม สะดวก	ถนนลาดยาง กว้างเฉลี่ย ๖.๐๐	๗,๒๕๑,๐๐๐ (อุดหนุน)	๗,๒๕๑,๐๐๐ (อุดหนุน)	๗,๒๕๑,๐๐๐ (อุดหนุน)	๗,๒๕๑,๐๐๐ (อุดหนุน)	๗,๒๕๑,๐๐๐ (อุดหนุน)	ถนนลาดยาง	ประชาชนผู้ใช้เส้นทาง ได้รับความสะดวกรวดเร็ว	กองช่าง

	(ตระงอล – สะก๊วน)		ม.ยาวเฉลี่ย ๒,๐๐๐ ม. หรือ ตามแบบ อบต. กำหนด							ในการสัญญา	
๓	โครงการก่อสร้าง ถนนลาดยาง หมู่ที่ ๑๐ (สวายทาบ – โคกกะเพอ)	เพื่อให้การคมนาคม สะดวก	ถนนลาดยาง กว้างเฉลี่ย ๖.๐๐ ม.ยาวเฉลี่ย ๒,๐๐๐ ม. หรือ ตามแบบ อบต. กำหนด	๙๙๗,๐๐๐ (อุดหนุน)	๙๙๗,๐๐๐ (อุดหนุน)	๙๙๗,๐๐๐ (อุดหนุน)	๙๙๗,๐๐๐ (อุดหนุน)	๙๙๗,๐๐๐ (อุดหนุน)	ถนนลาดยาง	ประชาชนผู้ใช้เส้นทาง ได้รับความสะดวกรวดเร็ว ในการสัญจร	กองช่าง
๔	โครงการก่อสร้าง ถนนลาดยาง หมู่ที่ ๑๓ (ปอยตะแบง – หัวยราช)	เพื่อให้การคมนาคม สะดวก	ถนนลาดยาง กว้างเฉลี่ย ๖.๐๐ ม.ยาวเฉลี่ย ๒,๗๐๐ ม. หรือ ตามแบบ อบต. กำหนด	๑๐,๕๓๐,๐๐๐ (อุดหนุน)	๑๐,๕๓๐,๐๐๐ (อุดหนุน)	๑๐,๕๓๐,๐๐๐ (อุดหนุน)	๑๐,๕๓๐,๐๐๐ (อุดหนุน)	๑๐,๕๓๐,๐๐๐ (อุดหนุน)	ถนนลาดยาง	ประชาชนผู้ใช้เส้นทาง ได้รับความสะดวกรวดเร็ว ในการสัญจร	กองช่าง
๕	โครงการก่อสร้าง ถนนลาดยาง หมู่ที่ ๑๗ (ไทรทาบ – ระไซร)	เพื่อให้การคมนาคม สะดวก	ถนนลาดยาง กว้างเฉลี่ย ๖.๐๐ ม.ยาวเฉลี่ย ๒,๗๐๐ ม. หรือ ตามแบบ อบต. กำหนด	๑๐,๕๓๐,๐๐๐ (อุดหนุน)	๑๐,๕๓๐,๐๐๐ (อุดหนุน)	๑๐,๕๓๐,๐๐๐ (อุดหนุน)	๑๐,๕๓๐,๐๐๐ (อุดหนุน)	๑๐,๕๓๐,๐๐๐ (อุดหนุน)	ถนนลาดยาง	ประชาชนผู้ใช้เส้นทาง ได้รับความสะดวกรวดเร็ว ในการสัญจร	กองช่าง
๖	โครงการก่อสร้าง ถนนลาดยาง หมู่ที่ ๑๗ (ไทรทาบ – สวายกอง)	เพื่อให้การคมนาคม สะดวก	ถนนลาดยาง กว้างเฉลี่ย ๖.๐๐ ม.ยาวเฉลี่ย ๒,๗๐๐ ม. หรือ ตามแบบ อบต. กำหนด	๓,๐๐๐,๐๐๐ (อุดหนุน)	๓,๐๐๐,๐๐๐ (อุดหนุน)	๓,๐๐๐,๐๐๐ (อุดหนุน)	๓,๐๐๐,๐๐๐ (อุดหนุน)	๓,๐๐๐,๐๐๐ (อุดหนุน)	ถนนลาดยาง	ประชาชนผู้ใช้เส้นทาง ได้รับความสะดวกรวดเร็ว ในการสัญจร	กองช่าง
๗	โครงการซ่อมสร้าง ถนนลาดยาง หมู่ที่ ๑ (ถนนถ้ำยไอนจากทาง หลวงชนบท)	เพื่อให้การคมนาคม สะดวก	ถนนลาดยาง กว้างเฉลี่ย ๕.๐๐ ม.ยาวเฉลี่ย ๑,๐๐๐ ม. หรือ ตามแบบ อบต. กำหนด	๑,๕๒๘,๐๐๐ (อุดหนุน)	๑,๕๒๘,๐๐๐ (อุดหนุน)	๑,๕๒๘,๐๐๐ (อุดหนุน)	๑,๕๒๘,๐๐๐ (อุดหนุน)	๑,๕๒๘,๐๐๐ (อุดหนุน)	ถนนลาดยาง	ประชาชนผู้ใช้เส้นทาง ได้รับความสะดวกรวดเร็ว ในการสัญจร	กองช่าง
๘	โครงการซ่อมสร้าง ถนนลาดยาง หมู่ที่ ๙ (ถนนถ้ำยไอนจากทาง	เพื่อให้การคมนาคม สะดวก	ถนนลาดยาง กว้างเฉลี่ย ๕.๐๐ ม.ยาวเฉลี่ย	๑,๕๒๘,๐๐๐ (อุดหนุน)	๑,๕๒๘,๐๐๐ (อุดหนุน)	๑,๕๒๘,๐๐๐ (อุดหนุน)	๑,๕๒๘,๐๐๐ (อุดหนุน)	๑,๕๒๘,๐๐๐ (อุดหนุน)	ถนนลาดยาง	ประชาชนผู้ใช้เส้นทาง ได้รับความสะดวกรวดเร็ว ในการสัญจร	กองช่าง

	หลวงชนบท)		๑,๐๐๐ ม. หรือตามแบบ อบต. กำหนด								
๙	โครงการก่อสร้าง/ปรับปรุงประปาหมู่บ้าน หมู่ ๔	เพื่อให้ประชากรในหมู่บ้านได้รับน้ำสะอาดในการบริโภค	ก่อสร้าง/ปรับปรุง/เพิ่มเติม/เปลี่ยนแปลงระบบต่างๆ เช่น เพิ่มแรงดัน/เครื่องกรองน้ำ/ย้ายที่ตั้งระบบประปา ฯลฯ ตามแบบ อบต.	๑,๗๘๖,๐๐๐ อุดหนุน	๑,๗๘๖,๐๐๐ อุดหนุน	๑,๗๘๖,๐๐๐ อุดหนุน	๑,๗๘๖,๐๐๐ อุดหนุน	๑,๗๘๖,๐๐๐ อุดหนุน	ระบบประปาหมู่บ้าน	ประชาชนมีน้ำสะอาดไว้ใช้ในการอุปโภคและบริโภค	กองช่าง

**รายละเอียดโครงการพัฒนา
แผนพัฒนาท้องถิ่นสี่ปี (พ.ศ.๒๕๖๑ - ๒๕๖๕)
สำหรับ ประสานโครงการพัฒนาจังหวัด**

องค์การบริหารส่วนตำบลนาบัว อำเภอเมืองสุรินทร์ จังหวัดสุรินทร์

ก. ยุทธศาสตร์จังหวัดที่ ๒ การพัฒนาความสามารถในการแข่งขันทางเศรษฐกิจ การค้า การลงทุนและท่องเที่ยว

ข. ยุทธศาสตร์การพัฒนาขององค์การปกครองส่วนท้องถิ่นในเขตจังหวัด ยุทธศาสตร์ที่ ๒ การส่งเสริมและพัฒนาศักยภาพด้านเศรษฐกิจเพื่อการแข่งขัน

๑. ยุทธศาสตร์ ด้านโครงสร้างพื้นฐานและระบบสาธารณสุขอุปโภค สาธารณูปการ

๑.๑ แผนงานการเกษตร

ที่	โครงการ	วัตถุประสงค์	เป้าหมาย (ผลผลิตของ โครงการ)	งบประมาณและที่ผ่านมา					ตัวชี้วัด (KPI)	ผลที่คาดว่าจะได้รับ	หน่วยงาน รับผิดชอบ หลัก
				๒๕๖๑ (บาท)	๒๕๖๒ (บาท)	๒๕๖๓ (บาท)	๒๕๖๔ (บาท)	๒๕๖๕ (บาท)			
๑	โครงการขุดลอกหนองน้ำ หมู่ ๙(หนองสะเดา)	เพื่อเก็บกักน้ำสำหรับใช้ในการเกษตรในฤดูขาดน้ำ	ขุดลอกหนองน้ำขนาดกว้างเฉลี่ย ๕ ม. ยาวเฉลี่ย ๑,๐๐๐ ม. ลึกเฉลี่ย ๓ ม.(ตามแบบ อบต.)	๓,๐๐๐,๐๐๐ อุดหนุน	๓,๐๐๐,๐๐๐ อุดหนุน	๓,๐๐๐,๐๐๐ อุดหนุน	๓,๐๐๐,๐๐๐ อุดหนุน	๓,๐๐๐,๐๐๐ อุดหนุน	หนองน้ำ	ประชาชนและเกษตรกรมีน้ำไว้ใช้ในการอุปโภคในยามขาดแคลนน้ำ	กองช่าง
๒	โครงการก่อสร้างและซ่อมแซมระบบกักน้ำ	เพื่อเก็บกักน้ำสำหรับใช้ในการอุปโภคบริโภค	ระบบกักน้ำตามแบบ อบต.	๗,๔๖๐,๐๐๐ (อุดหนุน)	๗,๔๖๐,๐๐๐ (อุดหนุน)	๗,๔๖๐,๐๐๐ (อุดหนุน)	๗,๔๖๐,๐๐๐ (อุดหนุน)	๗,๔๖๐,๐๐๐ (อุดหนุน)	จำนวนครัวเรือนที่ได้รับประโยชน์	ประชาชนมีน้ำไว้ใช้ในการอุปโภคและบริโภค	กองช่าง

	อ่างสวาย ๓											
๓	โครงการขุดลอกลำห้วย หมู่ ๑๘(ลำห้วยสระบัว – ลำห้วยบ้านทะนง)	เพื่อเก็บกักน้ำสำหรับใช้ในการเกษตรในฤดูขาดน้ำ	ขุดลอกลำห้วยตามแบบ อบต.	๑๕,๐๐๐,๐๐๐ (อุดหนุน)	๑๕,๐๐๐,๐๐๐ (อุดหนุน)	๑๕,๐๐๐,๐๐๐ (อุดหนุน)	๑๕,๐๐๐,๐๐๐ (อุดหนุน)	๑๕,๐๐๐,๐๐๐ (อุดหนุน)	จำนวนครัวเรือนที่ได้รับประโยชน์	ประชาชนและเกษตรกรมีน้ำสะอาดไว้ใช้ในยามขาดแคลนน้ำ	กองช่าง	
๔	โครงการขุดลอกลำห้วย หมู่ ๕ (ลำห้วยนาเสือก-ลำห้วยนาบัว-ลำห้วยบ้านทะนง)	เพื่อเก็บกักน้ำสำหรับใช้ในการเกษตรในฤดูขาดน้ำ	ขุดลอกลำห้วยตามแบบ อบต.	๑๕,๐๐๐,๐๐๐ (อุดหนุน)	๑๕,๐๐๐,๐๐๐ (อุดหนุน)	๑๕,๐๐๐,๐๐๐ (อุดหนุน)	๑๕,๐๐๐,๐๐๐ (อุดหนุน)	๑๕,๐๐๐,๐๐๐ (อุดหนุน)	จำนวนครัวเรือนที่ได้รับประโยชน์	ประชาชนและเกษตรกรมีน้ำสะอาดไว้ใช้ในยามขาดแคลนน้ำ	กองช่าง	
๕	โครงการขุดลอกลำห้วย หมู่ ๗ (ลำห้วยบ้านตรม – ลำห้วยบ้านเชื้อเพลิง)	เพื่อเก็บกักน้ำสำหรับใช้ในการเกษตรในฤดูขาดน้ำ	ขุดลอกลำห้วยตามแบบ อบต.	๑๕,๐๐๐,๐๐๐ (อุดหนุน)	๑๕,๐๐๐,๐๐๐ (อุดหนุน)	๑๕,๐๐๐,๐๐๐ (อุดหนุน)	๑๕,๐๐๐,๐๐๐ (อุดหนุน)	๑๕,๐๐๐,๐๐๐ (อุดหนุน)	จำนวนครัวเรือนที่ได้รับประโยชน์	ประชาชนและเกษตรกรมีน้ำสะอาดไว้ใช้ในยามขาดแคลนน้ำ	กองช่าง	
	โครงการจัดทา/สร้างที่กำจัดขยะ หมู่ ๑	เพื่อรักษาสภาพแวดล้อมลดปริมาณขยะในชุมชน	จัดทา/สร้างที่ทิ้งขยะ ที่กำจัดขยะตามแบบ อบต.	๕๐,๐๐๐-	๕๐,๐๐๐	๕๐,๐๐๐	๕๐,๐๐๐	๕๐,๐๐๐	จำนวนที่กำจัดขยะ	ลดมลพิษในอากาศและขยะในชุมชนลดลง	สำนักปลัด	
	โครงการปรับปรุงภูมิทัศน์รอบหนองตม หมู่ ๕	เพื่อปรับปรุงสภาพแวดล้อมให้เกิดความสวยงาม	ปรับปรุงภูมิทัศน์ หมู่ ๕	๓๐๐,๐๐๐	๓๐๐,๐๐๐	๓๐๐,๐๐๐	๓๐๐,๐๐๐	๓๐๐,๐๐๐	จำนวนที่ปรับปรุง	สภาพแวดล้อมมีความสวยงาม ร่มรื่น	กองช่าง	
	โครงการปรับปรุงภูมิทัศน์หลังป้อมตำรวจ หมู่ ๗	เพื่อปรับปรุงสภาพแวดล้อมให้เกิดความสวยงาม	ปรับปรุงภูมิทัศน์ หมู่ ๗	๓๐๐,๐๐๐	๓๐๐,๐๐๐	๓๐๐,๐๐๐	๓๐๐,๐๐๐	๓๐๐,๐๐๐	จำนวนที่ปรับปรุง	สภาพแวดล้อมมีความสวยงาม ร่มรื่น	กองช่าง	
	โครงการปรับปรุงภูมิทัศน์รอบหนองระไซร์ หมู่ ๗	เพื่อปรับปรุงสภาพแวดล้อมให้เกิดความสวยงาม	ปรับปรุงภูมิทัศน์ หมู่ ๗	๓๐๐,๐๐๐	๓๐๐,๐๐๐	๓๐๐,๐๐๐	๓๐๐,๐๐๐	๓๐๐,๐๐๐	จำนวนที่ปรับปรุง	สภาพแวดล้อมมีความสวยงาม ร่มรื่น	กองช่าง	
	โครงการปรับปรุงภูมิทัศน์หนองน้ำหน้าวัดกระหม หมู่ ๘	เพื่อปรับปรุงสภาพแวดล้อมให้เกิดความสวยงาม	ปรับปรุงภูมิทัศน์ หมู่ ๘	๓๐๐,๐๐๐	๓๐๐,๐๐๐	๓๐๐,๐๐๐	๓๐๐,๐๐๐	๓๐๐,๐๐๐	จำนวนที่ปรับปรุง	สภาพแวดล้อมมีความสวยงาม ร่มรื่น	กองช่าง	
	โครงการปรับปรุงภูมิทัศน์หนองตังกอ หมู่ ๑๔	เพื่อปรับปรุงสภาพแวดล้อมให้เกิดความสวยงาม	ปรับปรุงภูมิทัศน์ หมู่ ๑๔	๓๐๐,๐๐๐	๓๐๐,๐๐๐	๓๐๐,๐๐๐	๓๐๐,๐๐๐	๓๐๐,๐๐๐	จำนวนที่ปรับปรุง	สภาพแวดล้อมมีความสวยงาม ร่มรื่น	กองช่าง	
	โครงการปรับปรุงภูมิทัศน์รอบหนองกระหม หมู่ ๑๕	เพื่อปรับปรุงสภาพแวดล้อมให้เกิดความสวยงาม	ปรับปรุงภูมิทัศน์ หมู่ ๑๕	๓๐๐,๐๐๐	๓๐๐,๐๐๐	๓๐๐,๐๐๐	๓๐๐,๐๐๐	๓๐๐,๐๐๐	จำนวนที่ปรับปรุง	สภาพแวดล้อมมีความสวยงาม ร่มรื่น	กองช่าง	

รายละเอียดโครงการพัฒนา
แผนพัฒนาท้องถิ่นสี่ปีพ.ศ.๒๕๖๑-๒๕๖๔เพิ่มเติม เปลี่ยนแปลง ฉบับที่ ๓แบบผ.๐๒
สำหรับ อุดหนุนองค์กรปกครองส่วนท้องถิ่น ส่วนราชการ รัฐวิสาหกิจ องค์กรประชาชน

องค์การบริหารส่วนตำบลนาบัว อำเภอเมืองสุรินทร์ จังหวัดสุรินทร์

ก. ยุทธศาสตร์จังหวัดที่๔การพัฒนาคนและสังคมเพื่อยกระดับคุณภาพชีวิตบนพื้นฐานความเสมอภาค

ข. ยุทธศาสตร์การพัฒนาขององค์กรปกครองส่วนท้องถิ่นในเขตจังหวัดยุทธศาสตร์ที่๔การพัฒนาสังคมให้ร่มเย็น

๓. ยุทธศาสตร์ด้านการพัฒนาและส่งเสริมคุณภาพชีวิต

๓.๑แผนงานการศึกษา

ที่	โครงการ	วัตถุประสงค์	เป้าหมาย (ผลผลิตของโครงการ)	งบประมาณและที่ผ่านมา				ตัวชี้วัด (KPI)	ผลที่คาดว่าจะได้รับ	หน่วยงาน รับผิดชอบ หลัก
				๒๕๖๑ (บาท)	๒๕๖๒ (บาท)	๒๕๖๓ (บาท)	๒๕๖๔ (บาท)			
๑	โครงการอุดหนุนสนับสนุนโรงเรียน/ศพด.ในเขตบริการของ อบต.	เพื่อสนับสนุนอุดหนุนส่งเสริมงานด้านวิชาการ นันทนาการ ฯลฯ	อุดหนุนสนับสนุนปัจจัยด้านการศึกษา ด้านงานวิชาการ นันทนาการ ฯลฯ	๒๔๐,๐๐๐ อุดหนุน	๒๔๐,๐๐๐ อุดหนุน	๒๔๐,๐๐๐ อุดหนุน	๒๔๐,๐๐๐ อุดหนุน	จำนวนศพด.ร.ร. ที่ได้รับการ อุดหนุน	เด็กมีพัฒนาการและทักษะ ทางด้านต่างๆเพิ่มขึ้น	กอง การศึกษา ฯ
๒	โครงการสนับสนุนค่าใช้จ่ายการบริหารสถานศึกษา(ค่ากิจกรรมพัฒนาผู้เรียน)	เพื่อจ่ายเป็นค่ากิจกรรมพัฒนาผู้เรียน	อุดหนุนสนับสนุนค่าใช้จ่ายการบริหารสถานศึกษา(ค่ากิจกรรมพัฒนาผู้เรียน)	๑๐๐,๐๐๐ อุดหนุน	๑๐๐,๐๐๐ อุดหนุน	๑๐๐,๐๐๐ อุดหนุน	๑๐๐,๐๐๐ อุดหนุน	จำนวนศพด.ร.ร. ที่ได้รับการ อุดหนุน	เด็กมีพัฒนาการและทักษะ ด้านกิจกรรมต่างๆเพิ่มมากขึ้น	กอง การศึกษา ฯ

๓	โครงการสนับสนุนค่าใช้จ่าย การบริหารสถานศึกษา(ค่า เครื่องแบบนักเรียน)	เพื่อจ่ายเป็นค่า เครื่องแบบนักเรียน	อุดหนุนสนับสนุนค่าใช้จ่ายการบริหาร สถานศึกษา(ค่าเครื่องแบบนักเรียน)	๑๐๐,๐๐๐ อุดหนุน	๑๐๐,๐๐๐ อุดหนุน	๑๐๐,๐๐๐ อุดหนุน	๑๐๐,๐๐๐ อุดหนุน	จำนวนศพด.ร.ร. ที่ได้รับการ อุดหนุน	เด็กมีเครื่องแบบนักเรียนใส่ ทุกคนใน ศพด.ร.ร.	กอง การศึกษา ฯ
๔	โครงการสนับสนุนค่าใช้จ่าย การบริหารสถานศึกษา(ค่า จัดการเรียนการสอน)	เพื่อจ่ายเป็นค่าจัดการ เรียนการสอน	อุดหนุนสนับสนุนค่าใช้จ่ายการบริหาร สถานศึกษา(ค่าจัดการเรียนการสอน)	๔๐๐,๐๐๐ อุดหนุน	๔๐๐,๐๐๐ อุดหนุน	๔๐๐,๐๐๐ อุดหนุน	๔๐๐,๐๐๐ อุดหนุน	จำนวนศพด.ร.ร. ที่ได้รับการ อุดหนุน	เด็กได้รับประโยชน์จากค่า จัดการเรียนการสอนเพื่อใช้ ในการศึกษา	กอง การศึกษา ฯ
๕	โครงการสนับสนุนค่าใช้จ่าย การบริหารสถานศึกษา(ค่า หนังสือเรียน)	เพื่อจ่ายเป็นค่าหนังสือ เรียน	อุดหนุนสนับสนุนค่าใช้จ่ายการบริหาร สถานศึกษา(ค่าหนังสือเรียน)	๑๐๐,๐๐๐ อุดหนุน	๑๐๐,๐๐๐ อุดหนุน	๑๐๐,๐๐๐ อุดหนุน	๑๐๐,๐๐๐ อุดหนุน	จำนวนศพด.ร.ร. ที่ได้รับการ อุดหนุน	เด็กมีหนังสือเรียนสำหรับใช้ ในการศึกษาทุกคนใน ศพด.ร.ร.	กอง การศึกษา ฯ
๖	โครงการสนับสนุนค่าใช้จ่าย การบริหารสถานศึกษา(ค่า อุปกรณ์การเรียน)	เพื่อจ่ายเป็นค่าอุปกรณ์ การเรียน	อุดหนุนสนับสนุนค่าใช้จ่ายการบริหาร สถานศึกษา(ค่าอุปกรณ์การเรียน)	๑๐๐,๐๐๐ อุดหนุน	๑๐๐,๐๐๐ อุดหนุน	๑๐๐,๐๐๐ อุดหนุน	๑๐๐,๐๐๐ อุดหนุน	จำนวนศพด.ร.ร. ที่ได้รับการ อุดหนุน	เด็กมีอุปกรณ์การเรียน สำหรับใช้ในการศึกษาทุกคน ใน ศพด.ร.ร.	กอง การศึกษา ฯ

รายละเอียดโครงการพัฒนา

แผนพัฒนาท้องถิ่นปีพ.ศ.๒๕๖๑-๒๕๖๔เพิ่มเติม เปลี่ยนแปลง ฉบับที่ ๓แบบผ.๐๒

สำหรับ อุดหนุนองค์กรปกครองส่วนท้องถิ่น ส่วนราชการ รัฐวิสาหกิจ องค์กรประชาชน

องค์การบริหารส่วนตำบลนาบัว อำเภอเมืองสุรินทร์ จังหวัดสุรินทร์

ก. ยุทธศาสตร์จังหวัดที่๔การพัฒนาคนและสังคมเพื่อยกระดับคุณภาพชีวิตบนพื้นฐานความเสมอภาค

ข. ยุทธศาสตร์การพัฒนาขององค์กรปกครองส่วนท้องถิ่นในเขตจังหวัดยุทธศาสตร์ที่๔การพัฒนาสังคมให้ร่มเย็น

๓. ยุทธศาสตร์ด้านการพัฒนาและส่งเสริมคุณภาพชีวิต

๓.๓แผนงานสาธารณสุข

ที่	โครงการ	วัตถุประสงค์	เป้าหมาย (ผลผลิตของโครงการ)	งบประมาณและที่ผ่านมา				ตัวชี้วัด (KPI)	ผลที่คาดว่าจะได้รับ	หน่วยงาน รับผิดชอบ หลัก
				๒๕๖๑ (บาท)	๒๕๖๒ (บาท)	๒๕๖๓ (บาท)	๒๕๖๔ (บาท)			
๑	โครงการสัตว์ปลอดโรค คน ปลอดภัยจากโรคพิษสุนัข บ้า ตามพระราชปณิธาน ศ.ดร.สมเด็จพระเจ้าลูกยา เธอเจ้าฟ้าจุฬาภรณวลัย ลักษณ์ อัครราชกุมารี	เพื่อป้องกันและควบคุม โรคพิษสุนัขบ้าและความ ปลอดภัยในชีวิต	คำดำเนินการ สํารวจจำนวนสุนัข/แมว และการจัดซื้อวัคซีนและอุปกรณ์ในการ ฉีด ฯลฯ เพื่อป้องกันและควบคุมโรคพิษ สุนัขบ้า	๑๕๐,๐๐๐ อุดหนุน	๑๕๐,๐๐๐ อุดหนุน	๑๕๐,๐๐๐ อุดหนุน	๑๕๐,๐๐๐ อุดหนุน	จำนวนสัตว์เลี้ยง ที่ได้รับวัคซีน	ลดการระบาดและควบคุม โรคพิษสุนัขบ้า ความ ปลอดภัยในชีวิตเพิ่มขึ้น	สำนักปลัด

๒	โครงการพระราชดำริด้านสาธารณสุข	เพื่อป้องกันและควบคุมโรคและความปลอดภัยในชีวิต	ค่าดำเนินการ อบรมให้ความรู้เพื่อป้องกันและควบคุมโรคพิษสุนัขบ้า	๔๐๐,๐๐๐ อุดหนุน	๔๐๐,๐๐๐ อุดหนุน	๔๐๐,๐๐๐ อุดหนุน	๔๐๐,๐๐๐ อุดหนุน	จำนวนคนที่ได้รับวัคซีน	ลดการระบาดและควบคุมโรค ความปลอดภัยในชีวิตเพิ่มขึ้น	สำนักปลัด
---	--------------------------------	---	--	--------------------	--------------------	--------------------	--------------------	------------------------	--	-----------

**บัญชีสรุปโครงการพัฒนา
แผนพัฒนาท้องถิ่นสี่ปี (พ.ศ.๒๕๖๑ - ๒๕๖๔)
องค์การบริหารส่วนตำบลนาบัว อำเภอเมืองสุรินทร์ จังหวัดสุรินทร์**

ยุทธศาสตร์	ปี ๒๕๖๑		ปี ๒๕๖๒		ปี ๒๕๖๓		ปี ๒๕๖๔		รวม ๔ ปี	
	จำนวนโครงการ	งบประมาณ (บาท)	จำนวนโครงการ	งบประมาณ (บาท)	จำนวนโครงการ	งบประมาณ (บาท)	จำนวนโครงการ	งบประมาณ (บาท)	จำนวนโครงการ	งบประมาณ (บาท)
๑) ยุทธศาสตร์ด้านโครงสร้างพื้นฐาน										
๑.๑ แผนงาน케어และชุมชน	๒๒๒	๔๒๘,๙๒๗,๒๐๐	๒๒๒	๔๒๘,๙๒๗,๒๐๐	๒๒๒	๔๒๘,๙๒๗,๒๐๐	๒๒๒	๔๒๘,๙๒๗,๒๐๐	๘๘๘	๑,๗๑๕,๗๐๘,๘๐๐
๑.๒ แผนงานการรักษาความสงบภายใน	๓	๖๕,๐๐๐	๓	๖๕,๐๐๐	๓	๖๕,๐๐๐	๓	๖๕,๐๐๐	๑๒	๒๖๐,๐๐๐
๑.๓ แผนงานการเกษตร	๖๕	๖๙,๑๖๐,๐๐๐	๖๕	๖๙,๑๖๐,๐๐๐	๖๕	๖๙,๑๖๐,๐๐๐	๖๕	๖๙,๑๖๐,๐๐๐	๒๖๐	๒๗๖,๖๔๐,๐๐๐
รวม	๒๙๐	๕๙๘,๑๕๒,๒๐๐	๒๙๐	๕๙๘,๑๕๒,๒๐๐	๒๙๐	๕๙๘,๑๕๒,๒๐๐	๒๙๐	๕๙๘,๑๕๒,๒๐๐	๑,๑๖๐	๑,๙๙๒,๖๐๘,๘๐๐
๒) ยุทธศาสตร์ด้านเกษตรอินทรีย์										
๒.๑ แผนงานการเกษตร	๑๓	๗๕๐,๐๐๐	๑๓	๗๕๐,๐๐๐	๑๓	๗๕๐,๐๐๐	๑๓	๗๕๐,๐๐๐	๕๒	๓,๐๐๐,๐๐๐
รวม	๑๓	๗๕๐,๐๐๐	๑๓	๗๕๐,๐๐๐	๑๓	๗๕๐,๐๐๐	๑๓	๗๕๐,๐๐๐	๕๒	๓,๐๐๐,๐๐๐
๓) ยุทธศาสตร์ด้านการพัฒนาและส่งเสริมคุณภาพชีวิต										
๓.๑ แผนงานการศึกษา	๑๒	๘,๘๕๑,๒๘๐	๑๒	๘,๘๕๑,๒๘๐	๑๒	๘,๘๕๑,๒๘๐	๑๒	๘,๘๕๑,๒๘๐	๔๘	๓๕,๕๐๕,๑๒๐
๓.๒ แผนงานสังคมสงเคราะห์	๒๒	๒๐,๑๘๘,๘๐๐	๒๒	๒๐,๑๘๘,๘๐๐	๒๒	๒๐,๑๘๘,๘๐๐	๒๒	๒๐,๑๘๘,๘๐๐	๘๘	๘๐,๗๕๕,๒๐๐
๓.๓ แผนงานสาธารณสุข	๒๕	๑,๔๔๕,๐๐๐	๒๕	๑,๔๔๕,๐๐๐	๒๕	๑,๔๔๕,๐๐๐	๒๕	๑,๔๔๕,๐๐๐	๑๐๐	๕,๗๘๐,๐๐๐

				กับเจ้าหน้าที่	พร้อมเก้าอี้ จำนวน ๕ ชุด						กองคลัง, กองช่าง
๖	บริหารงานทั่วไป	ค่าครุภัณฑ์	ครุภัณฑ์สำนักงาน	เพื่อให้มีโต๊ะทำงานเพียงพอ กับเจ้าหน้าที่	จัดซื้อโต๊ะทำงานระดับ ๑-๒ พร้อมเก้าอี้ จำนวน ๕ ชุด	๙,๐๐๐	๙,๐๐๐	๙,๐๐๐	๙,๐๐๐	๙,๐๐๐	สำนักปลัด กองคลัง, กองช่าง
๗	บริหารงานทั่วไป	ค่าครุภัณฑ์	ครุภัณฑ์คอมพิวเตอร์	เพิ่มขีดความสามารถในการ ปฏิบัติงานขององค์การ บริหารส่วนตำบล	จัดซื้อเครื่องคอมพิวเตอร์/ โน้ตบุ๊ก พร้อมอุปกรณ์ครบชุด จำนวน ๒ เครื่อง	๗๐,๐๐๐	๗๐,๐๐๐	๗๐,๐๐๐	๗๐,๐๐๐	๗๐,๐๐๐	สำนักปลัด กองคลัง, กองช่าง
๘	บริหารงานทั่วไป	ค่าครุภัณฑ์	ครุภัณฑ์ยานพาหนะ และขนส่ง	เพื่อให้มีรถไว้ใช้ในการติดต่อ ราชการและปฏิบัติงานต่างๆ	จัดซื้อรถยนต์/รถตู้ ประจำ สำนักงาน ตามมาตรฐาน ครุภัณฑ์ จำนวน ๑ คัน	๘๐๐,๐๐๐	๘๐๐,๐๐๐	๘๐๐,๐๐๐	๘๐๐,๐๐๐	๘๐๐,๐๐๐	กองช่าง
๙	บริหารงานทั่วไป	ค่าครุภัณฑ์	ครุภัณฑ์ไฟฟ้าและวิทยุ	เพื่อให้มีวิทยุใช้ในการสื่อสาร และเพิ่มประสิทธิภาพในการ ทำงาน	จัดซื้อวิทยุชนิดมือถือขนาดกำลัง ส่ง ๕ วัตต์ พร้อมอุปกรณ์	๒๐,๐๐๐	๒๐,๐๐๐	๒๐,๐๐๐	๒๐,๐๐๐	๒๐,๐๐๐	สำนักปลัด
๑๐	บริหารงานทั่วไป	ค่าครุภัณฑ์	ครุภัณฑ์ไฟฟ้าและวิทยุ	เพื่อเพิ่มขีดความสามารถใน การปฏิบัติงานของ อบต.	เครื่องบันทึก/ถอดเทป ที่มีระบบ บันทึกและระบบถอดเทปใน เครื่องเดียวกัน จำนวน ๑ เครื่อง	๔๐,๐๐๐	๔๐,๐๐๐	๔๐,๐๐๐	๔๐,๐๐๐	๔๐,๐๐๐	สำนักปลัด
๑๑	บริหารงานทั่วไป	ค่าครุภัณฑ์	ครุภัณฑ์สำนักงาน	เพื่อให้งานประชาสัมพันธ์ ของ อบต. มีประสิทธิภาพ มากขึ้น	จัดซื้อเคาท์เตอร์ประชาสัมพันธ์ จำนวน ๑ ชุด	๑๕,๐๐๐	๑๕,๐๐๐	๑๕,๐๐๐	๑๕,๐๐๐	๑๕,๐๐๐	สำนักปลัด
๑๒	บริหารงานทั่วไป	ค่าครุภัณฑ์	ครุภัณฑ์สำนักงาน	เพื่อให้มีเครื่องใช้เพียงพอ เพื่อรองรับปริมาณงานที่เพิ่ม มากขึ้น	จัดซื้อโต๊ะประชุมพร้อมอุปกรณ์ สื่อสารครบชุด	๑๕๐,๐๐๐	๑๕๐,๐๐๐	๑๕๐,๐๐๐	๑๕๐,๐๐๐	๑๕๐,๐๐๐	สำนักปลัด
๑๓	บริหารงานทั่วไป	ค่าครุภัณฑ์	ครุภัณฑ์สำนักงาน	เพื่อใช้ในกิจกรรมต่างๆของ อบต.	พัดลมอุตสาหกรรม ตามแบบ อบต.	๑๐๐,๐๐๐	๑๐๐,๐๐๐	๑๐๐,๐๐๐	๑๐๐,๐๐๐	๑๐๐,๐๐๐	สำนักปลัด
๑๔	บริหารงานทั่วไป	ค่าครุภัณฑ์	ครุภัณฑ์คอมพิวเตอร์	เพื่อให้เป็นที่เรียนรู้และ ศึกษาความรู้ต่างๆของ ประชาชน	จัดซื้อคอมพิวเตอร์ เพื่อให้ชุมชน ,โรงเรียนและประชาชนทั่วไปใน ตำบลนาบัวได้มาใช้บริการ	๑๐๐,๐๐๐	๑๐๐,๐๐๐	๑๐๐,๐๐๐	๑๐๐,๐๐๐	๑๐๐,๐๐๐	สำนักปลัด
๑๕	บริหารงานทั่วไป	ค่าครุภัณฑ์	ครุภัณฑ์สำนักงาน	เพื่อใช้ในการจัดกิจกรรม ต่างๆขององค์การบริหาร ส่วนตำบล	จัดซื้อชุดรับแขก จำนวน ๒ ชุด	๒๐,๐๐๐	๒๐,๐๐๐	๒๐,๐๐๐	๒๐,๐๐๐	๒๐,๐๐๐	สำนักปลัด
๑๖	บริหารงานทั่วไป	ค่าครุภัณฑ์	ครุภัณฑ์ไฟฟ้าและวิทยุ	เพื่อเพิ่มประสิทธิภาพการ ทำงาน	โทรโข่ง จำนวน ๒ ตัว	๕,๐๐๐	๕,๐๐๐	๕,๐๐๐	๕,๐๐๐	๕,๐๐๐	สำนักปลัด
๑๗	บริหารงานทั่วไป	ค่าครุภัณฑ์	ครุภัณฑ์โฆษณาและ เผยแพร่	เพื่อให้มีเครื่องใช้เพียงพอ และเพิ่มประสิทธิภาพในการ ทำงาน	เครื่องฉายโปรเจกเตอร์และจอ จำนวน ๑ ชุด	๑๐๐,๐๐๐	๑๐๐,๐๐๐	๑๐๐,๐๐๐	๑๐๐,๐๐๐	๑๐๐,๐๐๐	สำนักปลัด

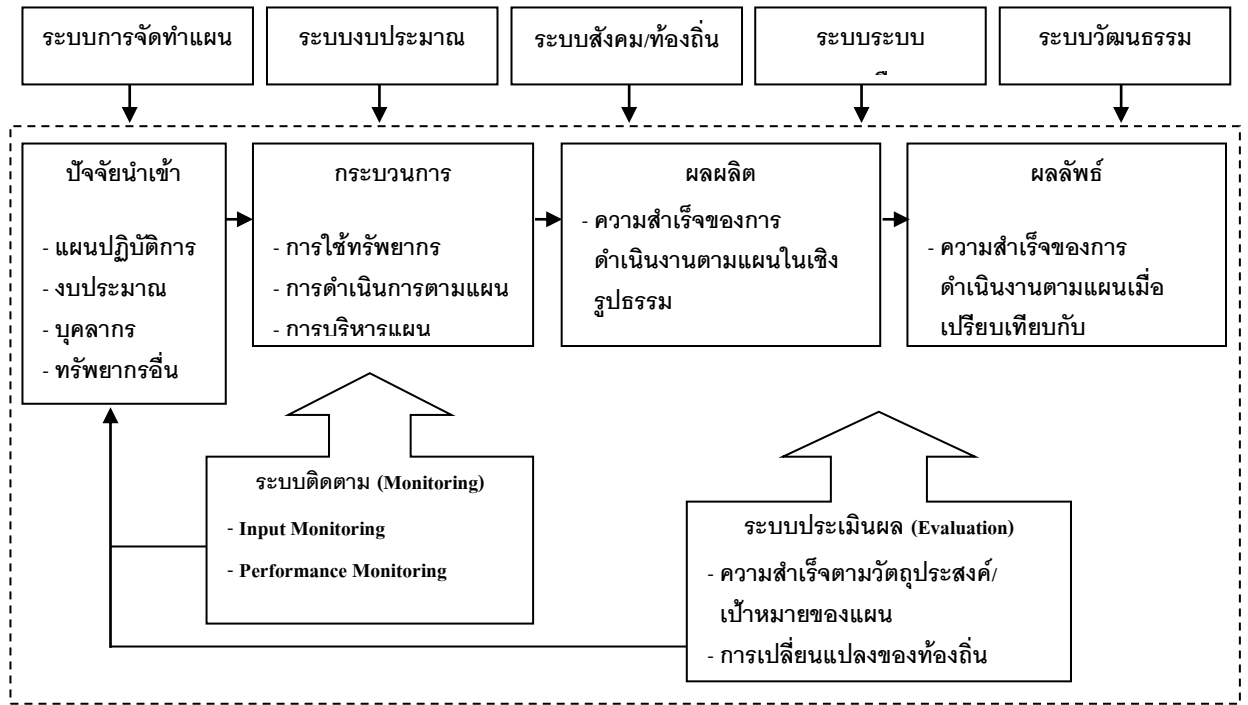
๑๘	บริหารงานทั่วไป	ค่าครุภัณฑ์	ครุภัณฑ์สำรวจ	เพื่อให้มีเครื่องใช้เพียงพอเพื่อรองรับปริมาณงานที่เพิ่มมากขึ้นและเพิ่มประสิทธิภาพการทำงาน	กล้องทำระดับพร้อมอุปกรณ์สำรวจ	๑๐๐,๐๐๐	๑๐๐,๐๐๐	๑๐๐,๐๐๐	๑๐๐,๐๐๐	๑๐๐,๐๐๐	กองช่าง
๑๙	บริหารงานทั่วไป	ค่าครุภัณฑ์	ครุภัณฑ์ไฟฟ้าและวิทยุ	เพื่อเพิ่มประสิทธิภาพการทำงาน	คอมโพลีพอร์ตไลท์กำลังต้านทาน ๑๐๐๐w จำนวน ๓ ตัว พร้อมสายไฟขนาด ๑.๕*๒.๕ มม. ชนิดปลอกหุ้มดำ	๒๐,๐๐๐	๒๐,๐๐๐	๒๐,๐๐๐	๒๐,๐๐๐	๒๐,๐๐๐	กองช่าง
๒๐	บริหารงานทั่วไป	ค่าครุภัณฑ์	ครุภัณฑ์สำนักงาน	เพื่อให้มีเครื่องใช้เพียงพอเพื่อรองรับปริมาณงานที่เพิ่มมากขึ้น	เก้าอี้ชุด ตามแบบ อบต.	๒๐,๐๐๐	๒๐,๐๐๐	๒๐,๐๐๐	๒๐,๐๐๐	๒๐,๐๐๐	สำนักปลัด
๒๑	บริหารงานทั่วไป	ค่าครุภัณฑ์	ครุภัณฑ์สำนักงาน	เพื่อใช้ในกิจกรรมต่างๆของ อบต.	เครื่องพิมพ์ดีดประจำสำนักงานตามแบบ อบต.	๒๐,๐๐๐	๒๐,๐๐๐	๒๐,๐๐๐	๒๐,๐๐๐	๒๐,๐๐๐	สำนักปลัด
๒๒	บริหารงานทั่วไป	ค่าครุภัณฑ์	ครุภัณฑ์การเกษตร	เพื่อให้มีเครื่องใช้เพียงพอเพื่อรองรับปริมาณงานที่เพิ่มมากขึ้น	รถตัดหญ้า/เครื่องตัดหญ้า ตามแบบมาตรฐานครุภัณฑ์ จำนวน ๑ คัน/อัน	๓๐,๐๐๐	๓๐,๐๐๐	๓๐,๐๐๐	๓๐,๐๐๐	๓๐,๐๐๐	สำนักปลัด
๒๓	บริหารงานทั่วไป	ค่าครุภัณฑ์	ครุภัณฑ์ไฟฟ้าและวิทยุ	เพื่อเพิ่มประสิทธิภาพการทำงาน	เครื่องขยายเสียง ตามแบบ อบต.	๑๐๐,๐๐๐	๑๐๐,๐๐๐	๑๐๐,๐๐๐	๑๐๐,๐๐๐	๑๐๐,๐๐๐	สำนักปลัด
๒๔	บริหารงานทั่วไป	ค่าครุภัณฑ์	ครุภัณฑ์สำรวจ	เพื่อให้การบริหารงานปฏิบัติงานเป็นไปด้วยความรวดเร็วมีประสิทธิภาพ	จัดซื้อเครื่องมือสำรวจ/วัดระยะ/พิกัด ฯลฯ	๑๐๐,๐๐๐	๑๐๐,๐๐๐	๑๐๐,๐๐๐	๑๐๐,๐๐๐	๑๐๐,๐๐๐	กองช่าง
๒๕	บริหารงานทั่วไป	ค่าครุภัณฑ์	ครุภัณฑ์การเกษตร	เพื่อให้การบริหารงานปฏิบัติงานเป็นไปด้วยความรวดเร็วประสิทธิภาพ	เครื่องพ่นหมอกควัน ตามแบบมาตรฐาน จำนวน ๒ เครื่อง	๖๐,๐๐๐	๖๐,๐๐๐	๖๐,๐๐๐	๖๐,๐๐๐	๖๐,๐๐๐	กองช่าง
๒๖	บริหารงานทั่วไป	ค่าครุภัณฑ์	ครุภัณฑ์ยานพาหนะและขนส่ง	เพื่อให้การบริหารงานปฏิบัติงานเป็นไปด้วยความรวดเร็วมีประสิทธิภาพ	จัดซื้อรถดูสิ่งปลูกสร้าง ตามมาตรฐานครุภัณฑ์ จำนวน ๑ คัน	๑,๐๐๐,๐๐๐	๑,๐๐๐,๐๐๐	๑,๐๐๐,๐๐๐	๑,๐๐๐,๐๐๐	๑,๐๐๐,๐๐๐	กองช่าง
๒๗	บริหารงานทั่วไป	ค่าครุภัณฑ์	ครุภัณฑ์ยานพาหนะและขนส่ง	เพื่อป้องกันการสูญเสียในชีวิตและทรัพย์สิน	รถพยาบาลฉุกเฉินตามแบบ อบต.	๘๕๐,๐๐๐	๘๕๐,๐๐๐	๘๕๐,๐๐๐	๘๕๐,๐๐๐	๘๕๐,๐๐๐	สำนักปลัด
๒๘	บริหารงานทั่วไป	ค่าครุภัณฑ์	ครุภัณฑ์ไฟฟ้าและวิทยุ	เพื่อความปลอดภัยในชีวิตและทรัพย์สิน	ติดตั้งกล้องวงจรปิดในสำนักงาน/ศูนย์การเรียนรู้/ศพด. ส่วนราชการในความดูแลของ อบต. ตามแบบ อบต.	๑๐๐,๐๐๐	๑๐๐,๐๐๐	๑๐๐,๐๐๐	๑๐๐,๐๐๐	๑๐๐,๐๐๐	สำนักปลัด
๒๙	บริหารงานทั่วไป	ค่าครุภัณฑ์	ครุภัณฑ์สำนักงาน	เพื่อใช้ในห้องสมุดประชาชน อบต.	ชั้นวางหนังสือ ตามแบบ อบต.	๑๐๐,๐๐๐	๑๐๐,๐๐๐	๑๐๐,๐๐๐	๑๐๐,๐๐๐	๑๐๐,๐๐๐	สำนักปลัด
๓๐	บริหารงานทั่วไป	ค่าครุภัณฑ์	ครุภัณฑ์สำนักงาน	เพื่อใช้ในกิจกรรมต่างๆของ อบต.	โต๊ะ เก้าอี้ ชั้นวางของ ชุดรับรองโต๊ะอาหาร ฯลฯ ตามแบบ อบต.	๑๐๐,๐๐๐	๑๐๐,๐๐๐	๑๐๐,๐๐๐	๑๐๐,๐๐๐	๑๐๐,๐๐๐	สำนักปลัด

๓๑	บริหารงานทั่วไป	ค่าครุภัณฑ์	ครุภัณฑ์สำนักงาน	เพื่อใช้ในกิจกรรมต่างๆของ อบต.	ครุภัณฑ์ต่างๆ เพื่อใช้ในกิจกรรม ต่างๆของ อบต.	๑๐๐,๐๐๐	๑๐๐,๐๐๐	๑๐๐,๐๐๐	๑๐๐,๐๐๐	๑๐๐,๐๐๐	สำนักปลัด กองคลัง กองการศึกษา ฯ
๓๒	บริหารงานทั่วไป	ค่าครุภัณฑ์	ครุภัณฑ์ไฟฟ้าและวิทยุ	เพื่อใช้ในกิจกรรมต่างๆของ อบต.	โทรทัศน์และเครื่องเล่นดีวีดี ตาม แบบ อบต.	๒๐,๐๐๐	๒๐,๐๐๐	๒๐,๐๐๐	๒๐,๐๐๐	๒๐,๐๐๐	สำนักปลัด
					รวม	๔,๓๓๗,๐๐๐	๔,๓๓๗,๐๐๐	๔,๓๓๗,๐๐๐	๔,๓๓๗,๐๐๐	๔,๓๓๗,๐๐๐	

ส่วนที่ ๕ การติดตามและประเมินผล

กรอบแนวคิดการวางระบบการติดตามและประเมินผล

การวางระบบติดตามและประเมินผลแผนพัฒนาองค์กรปกครองส่วนท้องถิ่น มีฐานคิดว่าระบบติดตามและประเมินผลไม่อาจแยกตัวออกจากกระบวนการบริหารแผนทั้งหมด ระบบอื่น ๆ ที่เกิดขึ้นก่อนหน้าที่แผนพัฒนาจะดำเนินการ จึงเป็นเหมือนบริบทที่ย่อมจะส่งผลต่อการบริหารแผน และจะส่งผลต่อการติดตามและประเมินผลด้วยเช่นกัน ดังนั้น ระบบติดตามและประเมินผลแผนยุทธศาสตร์ จึงมีกรอบแนวคิดตามแผนภาพดังนี้



จากกรอบแนวคิดการวางระบบการติดตามและประเมินผลที่แสดงจุดเริ่มต้นของระบบการติดตามว่าเริ่มจากการได้รับทรัพยากรไปเพื่อดำเนินงาน โดยจะมุ่งเน้นการติดตามการใช้ทรัพยากรเมื่อเทียบกับเวลา (Input monitoring) และการติดตามความก้าวหน้าของผลการดำเนินงานเมื่อเทียบกับเป้าหมายที่กำหนดไว้ (performance monitoring) การวางระบบติดตามในที่นี้จึงเป็นการสร้างระบบเพื่อที่จะนำไปสู่การปรับปรุงแก้ไขในเชิงการบริหารแผน เพื่อให้งานดำเนินต่อไปจนจบตามเวลา และยังมีระบบประเมินผลมาประเมินว่าเมื่อผลที่เกิดขึ้นทั้งในส่วนของผลผลิต (output) และผลลัพธ์ (outcome) ว่าเป็นไปตามที่ตั้งเป้าหมายหรือเป็นไปตามวัตถุประสงค์ที่กำหนดไว้ล่วงหน้าเพียงใด

อย่างไรก็ดี ระบบติดตามและประเมินผลจะได้รับผลกระทบจากการจัดทำแผนการดำเนินงานประจำปี นั่นคือ ถ้าได้แผนการดำเนินงานประจำปี ที่สอดคล้องและเอื้อต่อการติดตามและประเมินผล ก็จะทำให้ระบบติดตามและประเมินผลทำหน้าที่ระบบไปได้ หากแต่แผนไม่เอื้อต่อการติดตาม เช่น ขาดความชัดเจน หรือมีการปรับกิจกรรมโดยไม่ยึดแผนการดำเนินงาน ประจำปี ฯลฯ ก็อาจทำให้ระบบติดตามและประเมินผลโดยรวมดังกล่าวมีปัญหาได้

แนวทางในการติดตามและประเมินผลแผนพัฒนาท้องถิ่น

ระเบียบกระทรวงมหาดไทยว่าด้วย การจัดทำแผนพัฒนาขององค์กรปกครองส่วนท้องถิ่น พ.ศ.๒๕๔๘ ข้อ ๒๙ ได้กำหนดอำนาจหน้าที่ของคณะกรรมการติดตามและประเมินผลแผนพัฒนาขององค์กรปกครองส่วนท้องถิ่นไว้ ดังนี้

- ๑) กำหนดแนวทาง วิธีการในการติดตามและประเมินผลแผนพัฒนา
- ๒) ดำเนินการติดตามและประเมินผลแผนพัฒนา
- ๓) รายงานผลและเสนอความเห็นซึ่งได้จากการติดตามและประเมินผลแผนพัฒนาต่อผู้บริหารท้องถิ่น เพื่อให้ผู้บริหารท้องถิ่นเสนอต่อสภาท้องถิ่น คณะกรรมการพัฒนาท้องถิ่น และประกาศผลการติดตามและประเมินผลแผนพัฒนาให้ประชาชนในท้องถิ่นทราบโดยทั่วกันอย่างน้อยปีละหนึ่งครั้ง ภายในเดือนธันวาคมของทุกปี ทั้งนี้ให้ปิดประกาศโดยเปิดเผยไม่น้อยกว่าสามสิบวัน

๔) แต่งตั้งคณะอนุกรรมการหรือคณะทำงานเพื่อช่วยปฏิบัติงานตามที่เห็นสมควร

๔.๒ ระเบียบ วิธีในการและเครื่องมือที่ใช้ในการติดตามและประเมินผล

ระบบของการติดตามและประเมินผลแผนการพัฒนาท้องถิ่น ประกอบไปด้วยองค์ประกอบ ๓ ส่วนหลัก คือ ส่วนปัจจัยนำเข้า (Input) ส่วนของกระบวนการติดตาม (Process) และส่วนของการประเมินผลผลลัพธ์ (Output , Goal) ซึ่งสามารถอธิบายรายละเอียดได้ ดังนี้

๑. ส่วนปัจจัยนำเข้า (Input) คือ ปัจจัยที่องค์กรปกครองส่วนท้องถิ่น จะต้อง “มี” เพื่อนำเข้าสู่ระบบติดตามและประเมินผลแผนพัฒนาองค์กรปกครองส่วนท้องถิ่น อันได้แก่ แผนยุทธศาสตร์ ผู้ประเมิน ผู้ถูกประเมิน และเครื่องมือในการประเมิน ฯลฯ ซึ่งเครื่องมือที่ใช้ในการประเมินแผนยุทธศาสตร์ขององค์กรปกครองส่วนท้องถิ่นโดยตนเองครั้งนี้ ได้แก่ **แบบรายงานแบบที่ ๑ แบบช่วยกำกับการจัดทำแผนยุทธศาสตร์ขององค์กรปกครองส่วนท้องถิ่น** เป็นการทบทวนว่าจัดทำแผนได้ใช้กระบวนการครบทุกขั้นตอนหรืออย่างไร

๒. ส่วนของกระบวนการติดตาม (Process) คือ ช่วงของการดำเนินงานตามแผนยุทธศาสตร์ของท้องถิ่น ทั้งในระดับองค์การบริหารส่วนจังหวัด เทศบาล และองค์การบริหารส่วนตำบล ซึ่งได้กำหนดเป็นการติดตามรายไตรมาส คือ ไตรมาสที่ ๑ (ตุลาคม – ธันวาคม) ไตรมาสที่ ๒ (มกราคม – มีนาคม) ไตรมาสที่ ๓ (เมษายน – มิถุนายน) และไตรมาสที่ ๔ (กรกฎาคม – กันยายน) ในแต่ละปี โดยการติดตามดังกล่าว เป็นการติดตามผลขั้นกลาง (IR หรือ Intermediate Result) ของแผนยุทธศาสตร์ว่า เป็นไปตามแผนยุทธศาสตร์ของท้องถิ่นที่กำหนดไว้หรือไม่ ซึ่งในการติดตามในขั้นตอนนี้เป็นช่วงที่ทำให้ทราบว่า แผนยุทธศาสตร์ที่ได้กำหนดไว้ดีหรือไม่ สามารถวัดได้จริงหรือเปล่า นอกจากนี้ การติดตามในทุกช่วงของแผนยังสามารถ เป็น “สัญญาณเตือนภัยล่วงหน้า” (Early Warning System) ว่าแผนยุทธศาสตร์ ที่ได้กำหนดไว้สามารถไปตามเป้าหมายที่ตั้งไว้ได้หรือไม่ เพื่อให้บุคลากรที่เกี่ยวข้องสามารถระดมความคิดในการปรับเปลี่ยนวิธีการดำเนินงานที่จะสามารถนำไปสู่การบรรลุแผนที่กำหนดไว้ได้เครื่องมือที่ใช้ในการติดตามผลการดำเนินงานได้แก่ **แบบรายงานแบบที่ ๒ แบบติดตามผลการดำเนินงานขององค์กรปกครองส่วนท้องถิ่น** ซึ่งประกอบไปด้วยการติดตามการดำเนินงานของโครงการ และการเปลี่ยนแปลงโครงการ การติดตามการใช้จ่ายงบประมาณ การติดตามโครงการที่ได้รับเงินอุดหนุนเฉพาะกิจ ตลอดจนปัญหาและอุปสรรคในการดำเนินงาน

๓. ส่วนของการประเมินผลลัพธ์ (Output , Goal) เป็นการติดตามผลช่วงสุดท้ายหรืออาจถูกเรียกว่า “การประเมินแผนยุทธศาสตร์” ซึ่งจะได้แสดงให้เห็นว่า เมื่อสิ้นสุดการดำเนินงานของแผนยุทธศาสตร์ ที่ผ่านมาในแต่ละปี ผลที่เกิดขึ้นเป็นไปตามเป้าหมายที่กำหนดไว้หรือไม่ รวมทั้งจัดทำรายงานผลการติดตามแผนยุทธศาสตร์ไปสู่ M&E Unit ระดับจังหวัด เพื่อเป็นหน่วยในการรวบรวมข้อมูลและวิเคราะห์ข้อมูล เพื่อเป็นประโยชน์สำหรับ บุคลากร หน่วยงาน และองค์กรที่เกี่ยวข้องได้ และเป็นฐานในการพัฒนาแผนยุทธศาสตร์ของท้องถิ่นในแผนต่อไปในอนาคต โดยเครื่องมือที่ใช้ในการประเมินผลลัพธ์ ได้แก่ **แบบรายงานแบบที่ ๓/๑ แบบประเมินผลการดำเนินงานตามแผนยุทธศาสตร์** โดยมีเนื้อหาที่สำคัญในการประเมินได้แก่ ความพึงพอใจของผู้ที่เกี่ยวข้อง ต่อผลการดำเนินงานขององค์กรปกครองส่วนท้องถิ่นในภาพรวม (ผลจากแบบรายงานแบบที่ ๓/๒) ความพึงพอใจของผู้ที่เกี่ยวข้องต่อการดำเนินงานในแต่ละยุทธศาสตร์ และการเปลี่ยนแปลงของชุมชนตามตัวชี้วัดที่เลือก (ผลจากแบบรายงานแบบที่ ๓/๓)

กำหนดเครื่องมือที่ใช้ในการติดตามและประเมินผล

๑. เครื่องมือที่ใช้ในการประเมินแผนยุทธศาสตร์ขององค์กรปกครองส่วนท้องถิ่นโดยตนเอง ได้แก่ **แบบรายงานแบบที่ ๑** แบบช่วยกำกับการจัดทำแผนยุทธศาสตร์ขององค์กรปกครองส่วนท้องถิ่น เป็นการทบทวนว่าการจัดทำแผนได้ใช้กระบวนการครบทุกขั้นตอนหรืออย่างไร

๒. เครื่องมือที่ใช้ในการติดตามผลการดำเนินงาน เพื่อให้หน่วยงานทราบว่า แผนยุทธศาสตร์ที่กำหนดไว้ดีหรือไม่ การดำเนินงานเป็นไปตามแผนยุทธศาสตร์ที่ได้กำหนดไว้หรือไม่ สามารถวัดได้จริงหรือเปล่า ได้แก่ **แบบรายงานแบบที่ ๒** แบบติดตามผลการดำเนินงานขององค์กรปกครองส่วนท้องถิ่น ซึ่งประกอบไปด้วยการติดตามการดำเนินงานของโครงการ และการเปลี่ยนแปลงโครงการ การติดตามการใช้จ่ายงบประมาณ การติดตามโครงการที่ได้รับเงินอุดหนุนเฉพาะกิจ ตลอดจนปัญหาและอุปสรรคในการดำเนินงาน

๓. เครื่องมือที่ใช้ในการประเมินผลลัพธ์ ได้แก่ **แบบรายงานแบบที่ ๓/๑** แบบประเมินผลการดำเนินงานตามแผนยุทธศาสตร์ โดยมีเนื้อหาที่สำคัญในการประเมินได้แก่ ความพึงพอใจของผู้ที่เกี่ยวข้อง ต่อผลการดำเนินงานขององค์กรปกครองส่วนท้องถิ่นในภาพรวม (ผลจากแบบรายงานแบบที่ ๓/๒) ความพึงพอใจของผู้ที่เกี่ยวข้องต่อการดำเนินงานในแต่ละยุทธศาสตร์ และการเปลี่ยนแปลงของชุมชนตามตัวชี้วัดที่เลือก (ผลจากแบบรายงานแบบที่ ๓/๓)

ที่มา : จากคู่มือการติดตามและประเมินผลการจัดทำและแปลงแผนไปสู่การปฏิบัติขององค์กรปกครองส่วนท้องถิ่น

ตัวอย่างเครื่องมือติดตามและประเมินผล

แบบที่ ๑ แบบช่วยกำกับกำกับการจัดทำแผนยุทธศาสตร์ของท้องถิ่นโดยตนเอง

คำชี้แจง :แบบที่ ๑ เป็นแบบประเมินตนเองในการจัดทำแผนยุทธศาสตร์ขององค์กรปกครองส่วนท้องถิ่น โดยจะทำการประเมินและรายงานทุกๆ ครั้ง หลังจากที้องค์กรปกครองส่วนท้องถิ่นได้ประกาศใช้แผนยุทธศาสตร์แล้ว

ชื่อองค์กรปกครองส่วนท้องถิ่น.....

ประเด็นการประเมิน	มีการดำเนินการ	ไม่มีการดำเนินการ
ส่วนที่ ๑ คณะกรรมการพัฒนาท้องถิ่น		
๑. มีการจัดตั้งคณะกรรมการพัฒนาท้องถิ่นเพื่อจัดทำแผนพัฒนาท้องถิ่น		
๒. มีการจัดประชุมคณะกรรมการพัฒนาท้องถิ่นเพื่อจัดทำแผนพัฒนาท้องถิ่น		
๓. มีการจัดประชุมอย่างต่อเนื่องสม่ำเสมอ		
๔. มีการจัดตั้งคณะกรรมการสนับสนุนการจัดทำแผนพัฒนาท้องถิ่น		
๕. มีการจัดประชุมคณะกรรมการสนับสนุนการจัดทำแผนพัฒนาท้องถิ่น		
๖. มีคณะกรรมการพัฒนาท้องถิ่นและประชาคมท้องถิ่นพิจารณาร่างแผนยุทธศาสตร์การพัฒนา		
ส่วนที่ ๒ การจัดทำแผนการพัฒนาท้องถิ่น		
๗. มีการรวบรวมข้อมูลและปัญหาสำคัญของท้องถิ่นมาจัดทำฐานข้อมูล		
๘. มีการเปิดโอกาสให้ประชาชนเข้ามามีส่วนร่วมในการจัดทำแผน		
๙. มีการวิเคราะห์ศักยภาพของท้องถิ่น (SWOT) เพื่อประเมินสถานการณ์การพัฒนาท้องถิ่น		
๑๐. มีการกำหนดวิสัยทัศน์และภารกิจหลักการพัฒนาท้องถิ่นที่สอดคล้องกับศักยภาพของท้องถิ่น		
๑๑. มีการกำหนดวิสัยทัศน์และภารกิจหลักการพัฒนาท้องถิ่นที่สอดคล้องกับยุทธศาสตร์จังหวัด		
๑๒. มีการกำหนดจุดมุ่งหมายเพื่อการพัฒนาที่ยั่งยืน		
๑๓. มีการกำหนดเป้าหมายการพัฒนาท้องถิ่น		
๑๔. มีการกำหนดยุทธศาสตร์การพัฒนาและแนวทางการพัฒนา		
๑๕. มีการกำหนดยุทธศาสตร์ที่สอดคล้องกับยุทธศาสตร์ของจังหวัด		
ส่วนที่ ๒ การจัดทำแผนการพัฒนาท้องถิ่น (ต่อ)		
๑๖. มีการอนุมัติและประกาศใช้แผนยุทธศาสตร์การพัฒนา		
๑๗. มีการจัดทำบัญชีกลุ่มโครงการในแผนยุทธศาสตร์		
๑๘. มีการกำหนดรูปแบบการติดตามประเมินผลแผนยุทธศาสตร์		
๑๙. มีการทบทวนแผนยุทธศาสตร์หรือไม่		

แบบที่ ๒ แบบติดตามผลการดำเนินงานขององค์กรปกครองส่วนท้องถิ่น

คำชี้แจง :แบบที่ ๒ เป็นแบบติดตามตนเอง โดยมีวัตถุประสงค์เพื่อติดตามผลการดำเนินงานตามแผนยุทธศาสตร์ขององค์กรปกครองส่วนท้องถิ่น ภายใต้แผนพัฒนา ๓ ปี โดยมีกำหนดระยะเวลาในการติดตามและรายงานผลการดำเนินงานทุกๆ ๓ เดือน เริ่มตั้งแต่สิ้นสุดการดำเนินงานในเดือนตุลาคม – ธันวาคม หรือไตรมาสที่ ๑

ส่วนที่ ๑ ข้อมูลทั่วไป

๑. ชื่อองค์กรปกครองส่วนท้องถิ่น
๒. รายงานผลการดำเนินงานไตรมาสที่
- (๑) ไตรมาสที่ ๑ (ตุลาคม – ธันวาคม) (๒) ไตรมาสที่ ๒ (มกราคม – มีนาคม)
- (๓) ไตรมาสที่ ๓ (เมษายน – มิถุนายน) (๔) ไตรมาสที่ ๔ (กรกฎาคม – กันยายน)

ส่วนที่ ๒ ผลการดำเนินงานตามแผนพัฒนา ๕ ปี

๓. จำนวนโครงการและงบประมาณตามแผนพัฒนา ๕ ปี

ยุทธศาสตร์	ปีที่ ๑		ปีที่ ๒		ปีที่ ๓		ปีที่ ๔		ปีที่ ๕		รวม	
	จำนวนโครงการ	งบประมาณ	จำนวนโครงการ	งบประมาณ	จำนวนโครงการ	งบประมาณ	จำนวนโครงการ	งบประมาณ	จำนวนโครงการ	งบประมาณ	จำนวนโครงการ	งบประมาณ
๑.การพัฒนาด้านโครงสร้างพื้นฐาน												
๒. การพัฒนาด้านเกษตรอินทรีย์												
๓. การพัฒนาและส่งเสริมคุณภาพชีวิต												
๔. การพัฒนาด้านเศรษฐกิจ												
๕. การพัฒนาด้านชุมชนเข้มแข็ง												
๖. การพัฒนาด้านทรัพยากรธรรมชาติและสิ่งแวดล้อม												
๗. การพัฒนาด้านการพัฒนาองค์กร												
รวม												

๔. การเบิกจ่ายงบประมาณปี ...

ยุทธศาสตร์	งบปกติ		เงินสะสม		รวม	
	จำนวนเงิน	ร้อยละ	จำนวนเงิน	ร้อยละ	จำนวนเงิน	ร้อยละ
๑.การพัฒนาด้านโครงสร้างพื้นฐาน						

๒. การพัฒนาด้านเกษตรอินทรีย์						
๓. การพัฒนาและส่งเสริมคุณภาพชีวิต						
๔. การพัฒนาด้านเศรษฐกิจ						
๕. การพัฒนาด้านชุมชนเข้มแข็ง						
๖. การพัฒนาด้านทรัพยากรธรรมชาติและสิ่งแวดล้อม						
๗. การพัฒนาด้านการพัฒนาองค์กร						
รวม						

๕. ผลการดำเนินงานตามแผนพัฒนาปี.....

ส่วนที่ ๓ ผลการดำเนินงานตามโครงการที่ได้รับเงินอุดหนุนเฉพาะกิจ

๓. โครงการที่ได้รับเงินอุดหนุนเฉพาะกิจประจำปี ๒๕๕๘

โครงการ	ผลการดำเนินงาน			งบประมาณ	
	ดำเนินการเสร็จแล้ว	อยู่ในระหว่างดำเนินการ	ยังไม่ได้ดำเนินการ	งบประมาณที่ได้รับ	งบประมาณที่เบิกจ่ายไป
๑.					
๒.					
๓.					
๔.					
รวม					

ส่วนที่ ๔ ปัญหา และอุปสรรคในการปฏิบัติ

.....

.....

.....

.....

.....

.....

แบบที่ ๓/๑ แบบประเมินผลการดำเนินงานตามแผนยุทธศาสตร์

คำชี้แจง :แบบที่ ๓/๑ เป็นแบบประเมินตนเอง โดยมีวัตถุประสงค์เพื่อใช้ประเมินผลการดำเนินงานของ องค์กรปกครองส่วนท้องถิ่นตามยุทธศาสตร์ที่กำหนดไว้ และมีกำหนดระยะเวลาในการรายงานปีละ ๑ ครั้ง หลังจากสิ้นสุดปีงบประมาณ

ส่วนที่ ๑ ข้อมูลทั่วไป

๑. ชื่อองค์กรปกครองส่วนท้องถิ่น
๒. วัน/เดือน/ปี ที่รายงาน

ส่วนที่ ๒ ยุทธศาสตร์ และโครงการในปี

๓. ยุทธศาสตร์และจำนวนโครงการที่ปรากฏอยู่ในแผน และจำนวนโครงการที่ได้ปฏิบัติ

ยุทธศาสตร์	จำนวนโครงการ	
	จำนวนโครงการที่ปรากฏอยู่ในแผน	จำนวนโครงการที่ได้ปฏิบัติ
๑.		

๒.		
๓.		
๔.		
๕.		
๖.		
๗.		

ส่วนที่ ๓ ผลการดำเนินงาน

๔. ความพึงพอใจต่อผลการดำเนินงานขององค์กรปกครองส่วนท้องถิ่นในภาพรวม

ประเด็น	พอใจมาก	พอใจ	ไม่พอใจ
๑) มีการเปิดโอกาสให้ประชาชนมีส่วนร่วมในโครงการ / กิจกรรม			
๒) มีการประชาสัมพันธ์ให้ประชาชนรับรู้ข้อมูลของโครงการ / กิจกรรม			
๓) มีการเปิดโอกาสให้ประชาชนแสดงความคิดเห็นในโครงการ / กิจกรรม			
๔) มีการรายงานผลการดำเนินงานของโครงการ / กิจกรรมให้ประชาชนทราบ			
๕) การเปิดโอกาสให้ประชาชนตรวจสอบการดำเนินโครงการ / กิจกรรม			
๖) การดำเนินงานเป็นไปตามระยะเวลาที่กำหนด			
๗) ผลการดำเนินโครงการ / กิจกรรมนำไปสู่การแก้ไขปัญหาของประชาชนในท้องถิ่น			
๘) ประโยชน์ที่ประชาชนได้รับจากการดำเนินโครงการ / กิจกรรม			
ภาพรวม			

๕. ผลการดำเนินงานในแต่ละยุทธศาสตร์

ยุทธศาสตร์ที่ ๑:

๑) ความพึงพอใจของผู้เกี่ยวข้อง

ประเด็น	คะแนนความพึงพอใจ (เต็ม ๑๐ คะแนน)
๑) มีการเปิดโอกาสให้ประชาชนมีส่วนร่วมในโครงการ / กิจกรรม	
๒) มีการประชาสัมพันธ์ให้ประชาชนรับรู้ข้อมูลของโครงการ / กิจกรรม	
๓) มีการเปิดโอกาสให้ประชาชนแสดงความคิดเห็นในโครงการ / กิจกรรม	

๔) มีการรายงานผลการดำเนินงานของโครงการ / กิจกรรมให้ประชาชนทราบ	
๕) การเปิดโอกาสให้ประชาชนตรวจสอบการดำเนินโครงการ / กิจกรรม	
๖) การดำเนินงานเป็นไปตามระยะเวลาที่กำหนด	
๗) ผลการดำเนินโครงการ / กิจกรรมนำไปสู่การแก้ไขปัญหาของประชาชนในท้องถิ่น	
๘) ประโยชน์ที่ประชาชนได้รับจากการดำเนินโครงการ / กิจกรรม	

๒) การเปลี่ยนแปลงของชุมชนตามตัวชี้วัดที่เลือก

ตัวชี้วัดที่เลือก	หน่วย	ผลการดำเนินงาน		
		ก่อนดำเนินการ (จำนวน)	หลังดำเนินการ (จำนวน)	เพิ่ม/ลด
๑.				
๒.				

แบบที่ ๓/๒ แบบประเมินความพึงพอใจต่อผลการดำเนินงานในภาพรวม

คำชี้แจง :แบบที่ ๓/๒ เป็นแบบสำรวจความพึงพอใจของประชาชน ต่อการดำเนินงานขององค์กรปกครองส่วนท้องถิ่นในภาพรวม โดยกำหนดให้มีการเก็บข้อมูลปีละ ๑ ครั้ง หลังจากสิ้นสุดปีงบประมาณ

ส่วนที่ ๑ ข้อมูลทั่วไป

- ๑. เพศ (๑) ชาย (๒) หญิง
- ๒. อายุ (๑) ต่ำกว่า ๒๐ ปี (๒) ๒๐ - ๓๐ ปี (๓) ๓๑ - ๔๐ ปี (๔) ๔๑ - ๕๐ ปี (๕) ๕๑ - ๖๐ ปี (๖) มากกว่า ๖๐ ปี
- ๓. การศึกษา (๑) ประถมศึกษา (๒) มัธยมศึกษาหรือเทียบเท่า (๓) อนุปริญญา หรือเทียบเท่า (๔)ปริญญาตรี (๕) สูงกว่าปริญญาตรี (๖) อื่นๆ
- ๔. อาชีพหลัก (๑) รับราชการ (๒) เอกชน/รัฐวิสาหกิจ (๓) ค้าขาย ธุรกิจส่วนตัว (๔) รับจ้าง (๕) นักเรียนนักศึกษา (๖) เกษตรกร (๗) อื่นๆ (ระบุ)

ส่วนที่ ๒ ความพึงพอใจต่อผลการดำเนินงานของ.....

๕. ท่านมีความพึงพอใจต่อผลการดำเนินงานของ.....ในภาพรวมมากน้อยเพียงใด

ความพึงพอใจ	พอใจมาก	พอใจ	ไม่พอใจ
๑) มีการเปิดโอกาสให้ประชาชนมีส่วนร่วมในโครงการ / กิจกรรม			
๒) มีการประชาสัมพันธ์ให้ประชาชนรับรู้ข้อมูลของโครงการ / กิจกรรม			
๓) มีการเปิดโอกาสให้ประชาชนแสดงความคิดเห็นในโครงการ / กิจกรรม			
๔) มีการรายงานผลการดำเนินงานของโครงการ / กิจกรรมต่อสาธารณะ			
๕) มีการเปิดโอกาสให้ประชาชนตรวจสอบการดำเนินโครงการ / กิจกรรม			
๖) การดำเนินงานเป็นไปตามระยะเวลาที่กำหนด			
๗) ผลการดำเนินโครงการ / กิจกรรมนำไปสู่การแก้ไขปัญหาของประชาชนในท้องถิ่น			
๘) การแก้ไขปัญหา และการตอบสนองความต้องการของประชาชน			
๙) ประโยชน์ที่ประชาชนได้รับจากการดำเนินโครงการ / กิจกรรม			

แบบที่ ๓/๓ แบบประเมินความพึงพอใจต่อผลการดำเนินงานของ.....ในแต่ละยุทธศาสตร์

คำชี้แจง :แบบที่ ๓/๓ เป็นแบบสำรวจความพึงพอใจของประชาชน ต่อการดำเนินงานขององค์กรปกครองส่วนท้องถิ่นในแต่ละยุทธศาสตร์ โดยกำหนดให้มีการเก็บข้อมูลปีละ ๑ ครั้ง หลังจากสิ้นสุดปีงบประมาณ

ส่วนยุทธศาสตร์

ส่วนที่ ๑ ข้อมูลทั่วไป

- | | | | |
|--------------|------------------------|-----------------------------|-----------------------------|
| ๑. เพศ | (๑) ชาย | (๒) หญิง | |
| ๒. อายุ | (๑) ต่ำกว่า ๒๐ ปี | (๒) ๒๐ - ๓๐ ปี | (๓) ๓๑ - ๔๐ ปี |
| | (๔) ๔๑ - ๕๐ ปี | (๕) ๕๑ - ๖๐ ปี | (๖) มากกว่า ๖๐ ปี |
| ๓. การศึกษา | (๑) ประถมศึกษา | (๒) มัธยมศึกษาหรือเทียบเท่า | (๓) อนุปริญญา หรือเทียบเท่า |
| | (๔) ปริญญาตรี | (๕) สูงกว่าปริญญาตรี | (๖) อื่นๆ |
| ๔. อาชีพหลัก | (๑) รับราชการ | (๒) เอกชน/รัฐวิสาหกิจ | (๓) ค้าขาย ธุรกิจส่วนตัว |
| | (๔) รับจ้าง | (๕) นักเรียนนักศึกษา | (๖) เกษตรกร |
| | (๗) อื่นๆ (ระบุ) | | |

ส่วนที่ ๒ ความพึงพอใจต่อผลการดำเนินงานของ.....

๕. หากให้ท่านประเมินความพึงพอใจต่อผลการดำเนินงานของ.....ในการพัฒนาและส่งเสริมการบริหารกิจการบ้านเมืองที่ดีโดยให้คะแนนเต็ม ๑๐ ท่านจะให้คะแนนเทศบาลฯ ของท่านเท่าใด

ความพึงพอใจ	พอใจมาก	พอใจ	ไม่พอใจ
๑) มีการเปิดโอกาสให้ประชาชนมีส่วนร่วมในโครงการ / กิจกรรม			
๒) มีการประชาสัมพันธ์ให้ประชาชนรับรู้ข้อมูลของโครงการ / กิจกรรม			
๓) มีการเปิดโอกาสให้ประชาชนแสดงความคิดเห็นในโครงการ / กิจกรรม			
๔) มีการรายงานผลการดำเนินงานของโครงการ / กิจกรรมให้ประชาชนทราบ			
๕) มีการเปิดโอกาสให้ประชาชนตรวจสอบการดำเนินโครงการ / กิจกรรม			
๖) การดำเนินงานเป็นไปตามระยะเวลาที่กำหนด			
๗) ผลการดำเนินโครงการ / กิจกรรมนำไปสู่การแก้ไขปัญหาของประชาชนในท้องถิ่น			
๘) ประโยชน์ที่ประชาชนได้รับจากการดำเนินโครงการ / กิจกรรม			

ภาคผนวก ก
รูปแผนที่ตามแผนพัฒนาท้องถิ่น

ภาคผนวก ข
การประเมินเชิงปริมาณและคุณภาพ

แบบแนวทางการพิจารณาการติดตามและประเมินผลยุทธศาสตร์
เพื่อความสอดคล้องแผนพัฒนาท้องถิ่นสี่ปีขององค์กรปกครองส่วนท้องถิ่น

ประเด็นพิจารณา	คะแนน
๑. ข้อมูลสภาพทั่วไปและข้อมูลพื้นฐานขององค์กรปกครองส่วนท้องถิ่น	๒๐
๒. การวิเคราะห์สถานการณ์และศักยภาพ	๑๕
๓. ยุทธศาสตร์ ประกอบด้วย	๖๕
๓.๑ ยุทธศาสตร์ขององค์กรปกครองส่วนท้องถิ่น	(๑๐)
๓.๒ ยุทธศาสตร์ขององค์กรปกครองส่วนท้องถิ่นในเขตจังหวัด	(๑๐)
๓.๓ ยุทธศาสตร์จังหวัด	(๑๐)
๓.๔ วิสัยทัศน์	(๕)
๓.๕ กลยุทธ์	(๕)
๓.๖ เป้าประสงค์ของแต่ละประเด็นกลยุทธ์	(๕)
๓.๗ จุดยืนทางยุทธศาสตร์	(๕)
๓.๘ แผนงาน	(๕)
๓.๙ ความเชื่อมโยงของยุทธศาสตร์ในภาพรวม	(๕)
๓.๑๐ ผลผลิต/โครงการ	(๕)
รวมคะแนน	๑๐๐

๔. แนวทางเบื้องต้นในการให้คะแนนแนวทางการพิจารณาการติดตามและประเมินผลยุทธศาสตร์เพื่อความสอดคล้องแผนพัฒนาท้องถิ่นสี่ปีขององค์กรปกครองส่วนท้องถิ่น

ประเด็นพิจารณา	รายละเอียดหลักเกณฑ์	คะแนนเต็ม	คะแนนที่ได้
๑. ข้อมูลสภาพทั่วไปและข้อมูลพื้นฐานขององค์กรปกครองส่วนท้องถิ่น	ควรประกอบด้วยข้อมูลดังนี้ (๑) ข้อมูลเกี่ยวกับด้านกายภาพ เช่น ที่ตั้งของหมู่บ้าน/ชุมชน/ตำบลลักษณะภูมิประเทศ ลักษณะภูมิอากาศ ลักษณะของดิน ลักษณะของแหล่งน้ำ ลักษณะของไม้/ป่าไม้ ฯลฯ ด้านการเมือง/การปกครอง เช่นเขตการปกครอง การเลือกตั้ง ฯลฯ	๒๐ (๓)	
	(๒) ข้อมูลเกี่ยวกับด้านการเมือง/การปกครอง เช่น เขตการปกครองการเลือกตั้ง ฯลฯ ประชากร เช่น ข้อมูลเกี่ยวกับจำนวนประชากร และช่วงอายุและจำนวนประชากร ฯลฯ	(๒)	
	(๓) ข้อมูลเกี่ยวกับสภาพทางสังคม เช่น การศึกษา สาธารณสุขอาชญากรรม ยาเสพติด การสังคมสงเคราะห์ ฯลฯ	(๒)	
	(๔) ข้อมูลเกี่ยวกับระบบบริการพื้นฐาน เช่น การคมนาคมขนส่ง การไฟฟ้า การประปา โทรศัพท์ ฯลฯ	(๒)	
	(๕) ข้อมูลเกี่ยวกับระบบเศรษฐกิจ เช่น การเกษตร การประมง การปศุสัตว์ การบริการ การท่องเที่ยว อุตสาหกรรม การพาณิชย์/กลุ่มอาชีพแรงงาน ฯลฯ และเศรษฐกิจพอเพียงท้องถิ่น (ด้านการเกษตรและแหล่งน้ำ)	(๒)	
	(๖) ข้อมูลเกี่ยวกับศาสนา ประเพณี วัฒนธรรม เช่น การนับถือศาสนาประเพณีและงานประจำปี ภูมิปัญญาท้องถิ่น ภาษาถิ่น สินค้าพื้นเมืองและของที่ระลึก ฯลฯ และอื่นๆ	(๒)	
	(๗) ข้อมูลเกี่ยวกับทรัพยากรธรรมชาติ เช่น น้ำ ป่าไม้ ภูเขา คุณภาพของทรัพยากรธรรมชาติ ฯลฯ	(๒)	
	(๘) การสำรวจและจัดเก็บข้อมูลเพื่อการจัดทำแผนพัฒนาท้องถิ่นหรือการใช้ข้อมูล จปฐ	(๒)	
	(๙) การประชุมประชาคมท้องถิ่น รูปแบบ วิธีการ และการดำเนินการประชุมประชาคมท้องถิ่น โดยใช้กระบวนการร่วมคิด ร่วมทำ ร่วมตัดสินใจ ร่วมตรวจสอบ ร่วมรับประโยชน์ ร่วมแก้ปัญหา ปรึกษาหารือแลกเปลี่ยนเรียนรู้ เพื่อแก้ปัญหาสำหรับการพัฒนาท้องถิ่นตามอำนาจหน้าที่ขององค์กรปกครองส่วนท้องถิ่น	(๓)	
๒. การวิเคราะห์สภาวะการณ์และศักยภาพ	ควรประกอบด้วยข้อมูลดังนี้ (๑) การวิเคราะห์ที่ครอบคลุมความเชื่อมโยง ความสอดคล้องยุทธศาสตร์จังหวัด ยุทธศาสตร์การพัฒนาขององค์กรปกครองส่วนท้องถิ่นในเขตจังหวัด ยุทธศาสตร์ขององค์กรปกครองส่วนท้องถิ่น นโยบายของผู้บริหารท้องถิ่น รวมถึงความเชื่อมโยงแผนยุทธศาสตร์ชาติ ๒๐ ปีแผนพัฒนาเศรษฐกิจและสังคมแห่งชาติ และ Thailand ๔.๐	๑๕ (๒)	
	(๒) การวิเคราะห์การใช้ผังเมืองรวมหรือผังเมืองเฉพาะและการบังคับใช้ผลของการบังคับใช้ สภาพการณ์ที่เกิดขึ้นต่อการพัฒนาท้องถิ่น	(๑)	
	(๓) การวิเคราะห์ทางสังคม เช่น ด้านแรงงาน การศึกษา สาธารณสุขความยากจน อาชญากรรม ปัญหายาเสพติด เทคโนโลยี จารีตประเพณี วัฒนธรรม ภูมิปัญญาท้องถิ่น เป็นต้น	(๒)	
	(๔) การวิเคราะห์ทางเศรษฐกิจ ข้อมูลด้านรายได้ครัวเรือน การส่งเสริมอาชีพ กลุ่มอาชีพ กลุ่มทางสังคม การพัฒนาอาชีพและกลุ่มต่างๆ สภาพทางเศรษฐกิจและความเป็นอยู่ทั่วไป เป็นต้น	(๒)	
	(๕) การวิเคราะห์สิ่งแวดล้อม พื้นที่สีเขียว ธรรมชาติต่างๆ ทางภูมิศาสตร์ กระบวนการหรือสิ่งที่เกิดขึ้น การประดิษฐ์ที่มีผลต่อสิ่งแวดล้อมและการพัฒนา	(๒)	
	(๖) ผลการวิเคราะห์ศักยภาพเพื่อประเมินสถานการณ์การพัฒนาในปัจจุบันและโอกาสการพัฒนาในอนาคตของท้องถิ่น ด้วยเทคนิค SWOT Analysis ที่อาจส่งผลการดำเนินงาน	(๒)	

	ได้แก่ S-Strength (จุดแข็ง)/Weakness (จุดอ่อน) O-Opportunity (โอกาส) และ T-Threat (อุปสรรค)		
	(๗) สรุปประเด็นปัญหาและความต้องการของประชาชนเชิงพื้นที่ มีการนำเสนอปัญหา ค้นหาสาเหตุของปัญหาหรือสมมติฐานของปัญหา แนวทางการแก้ไขปัญหาหรือวิธีการแก้ไขปัญหา การกำหนดวัตถุประสงค์เพื่อแก้ไขปัญหา	(๒)	
	(๘) สรุปผลการดำเนินงานตามงบประมาณที่ได้รับ และการเบิกจ่ายงบประมาณ ในปีงบประมาณ พ.ศ. ๒๕๕๗-๒๕๖๐ เช่น สรุปสถานการณ์การพัฒนา การตั้งงบประมาณ การเบิกจ่ายงบประมาณการประเมินผลการนำแผนพัฒนาท้องถิ่นไปปฏิบัติในเชิงปริมาณ และการประเมินประสิทธิผลของแผนพัฒนาท้องถิ่นในเชิงคุณภาพ	(๑)	
	(๙) ผลที่ได้รับจากการดำเนินงานในปีงบประมาณ พ.ศ. ๒๕๕๗-๒๕๖๐ เช่น ผลที่ได้รับ/ผลที่สำคัญ ผลกระทบ และสรุปปัญหาอุปสรรคการดำเนินงานที่ผ่านมาและแนวทางการแก้ไข ปีงบประมาณ พ.ศ. ๒๕๕๗-๒๕๖๐		

ประเด็นพิจารณา	รายละเอียดหลักเกณฑ์	คะแนนเต็ม	คะแนนที่ได้
๓. ยุทธศาสตร์	ควรประกอบด้วยข้อมูลดังนี้สอดคล้องกับสภาพสังคม เศรษฐกิจ สิ่งแวดล้อมของท้องถิ่น	๖๕	
๓.๑ ยุทธศาสตร์ขององค์กรปกครองส่วนท้องถิ่น	ประเด็นปัญหาการพัฒนาและแนวทางการพัฒนาที่สอดคล้องกับยุทธศาสตร์ขององค์ กร ปก ครองส่วนท้องถิ่น และ เชื่อม โยงหลัก ประชาธิปไตยยุทธศาสตร์ชาติ ๒๐ ปี แผนพัฒนาเศรษฐกิจและสังคมแห่งชาติและ Thailand ๔.๐	(๑๐)	
๓.๒ ยุทธศาสตร์ขององค์กรปกครองส่วนท้องถิ่นในเขตจังหวัด	สอดคล้องและเชื่อมโยงกับสภาพสังคม เศรษฐกิจ สิ่งแวดล้อมของท้องถิ่น และยุทธศาสตร์จังหวัด และเชื่อมโยงหลักประชาธิปไตยยุทธศาสตร์ชาติ ๒๐ ปี แผนพัฒนาเศรษฐกิจและสังคมแห่งชาติและ Thailand ๔.๐	(๑๐)	
๓.๓ ยุทธศาสตร์จังหวัด	สอดคล้องกับแผนพัฒนาเศรษฐกิจและสังคมแห่งชาติ แผนการบริหารราชการแผ่นดิน นโยบาย/ยุทธศาสตร์ คสช. และนโยบายรัฐบาลหลักประชาธิปไตย ยุทธศาสตร์ชาติ ๒๐ ปี และ Thailand ๔.๐	(๑๐)	
๓.๔ วิสัยทัศน์	วิสัยทัศน์ ซึ่งมีลักษณะแสดงสถานภาพที่องค์กรปกครองส่วนท้องถิ่นต้องการจะเป็นหรือบรรลุถึงอนาคตอย่างชัดเจน สอดคล้องกับโอกาสและศักยภาพที่เป็นลักษณะเฉพาะขององค์กรปกครองส่วนท้องถิ่น และสัมพันธ์กับโครงการพัฒนาท้องถิ่น	(๕)	
๓.๕ กลยุทธ์	แสดงให้เห็นช่องทาง วิธีการ ภารกิจหรือสิ่งที่ต้องทำตามอำนาจหน้าที่ขององค์กรปกครองส่วนท้องถิ่นที่จะนำไปสู่การบรรลุวิสัยทัศน์ หรือแสดงให้เห็นถึงความชัดเจนในสิ่งที่จะดำเนินการให้บรรลุวิสัยทัศน์นั้น	(๕)	
๓.๖ เป้าประสงค์ของแต่ละประเด็นยุทธศาสตร์	เป้าประสงค์ของแต่ละประเด็นกลยุทธ์มีความสอดคล้องและสนับสนุนต่อกลยุทธ์ที่จะเกิดขึ้น มุ่งหมายสิ่งหนึ่งสิ่งใดที่ชัดเจน	(๕)	
๓.๗ จุดยืนทางยุทธศาสตร์ (Positioning)	ความมุ่งมั่นอันแน่วแน่ในการวางแผนพัฒนาท้องถิ่น เพื่อให้บรรลุวิสัยทัศน์ขององค์กรปกครองส่วนท้องถิ่น ซึ่งเกิดจากศักยภาพของพื้นที่จริง ที่จะนำไปสู่ผลสำเร็จทางยุทธศาสตร์	(๕)	
๓.๘ แผนงาน	แผนงานหรือจุดมุ่งหมายเพื่อการพัฒนาในอนาคต กำหนดจุดมุ่งหมายในเรื่องใดเรื่องหนึ่งหรือแผนงานที่เกิดจากเป้าประสงค์ ตัวชี้วัดค่าเป้าหมาย กลยุทธ์ จุดยืนทางยุทธศาสตร์และยุทธศาสตร์ขององค์กรปกครองส่วนท้องถิ่นที่มีความชัดเจน นำไปสู่การจัดทำโครงการพัฒนาท้องถิ่นในแผนพัฒนาท้องถิ่นสี่ปี โดยระบุแผนงานและความเชื่อมโยงดังกล่าว	(๕)	
๓.๙ ความเชื่อมโยงของยุทธศาสตร์ในภาพรวม	ความเชื่อมโยงองค์รวมที่นำไปสู่การพัฒนาท้องถิ่นที่เกิดผลผลิต/โครงการจากแผนยุทธศาสตร์ชาติ ๒๐ ปี แผนพัฒนาเศรษฐกิจและสังคมแห่งชาติ ฉบับที่ ๑๒ Thailand ๔.๐ แผนพัฒนาภาค/แผนพัฒนากลุ่มจังหวัด/แผนพัฒนาจังหวัด ยุทธศาสตร์การพัฒนาขององค์กรปกครองส่วนท้องถิ่นในเขตจังหวัดและยุทธศาสตร์ขององค์กรปกครองส่วนท้องถิ่น	(๕)	
๓.๑๐ ผลผลิต/โครงการ	ผลผลิต/โครงการ เป็นผลผลิตที่เป็นชุดหรือเป็นโครงการที่เป็นชุด กลุ่มหรืออันหนึ่งอันเดียวกัน ลักษณะเดียวกัน เป็นต้น เพื่อนำไปสู่การจัดทำโครงการเพื่อพัฒนาท้องถิ่นใน	(๕)	

	แผนพัฒนาท้องถิ่นที่ป้อนอย่างถูกต้องและครบถ้วน		
	รวมคะแนน	๑๐๐	

๕.แนวทางการพิจารณาการติดตามและประเมินผลโครงการเพื่อความสอดคล้องแผนพัฒนาท้องถิ่นปีขององค์กรปกครองส่วนท้องถิ่น

ประเด็นพิจารณา	คะแนน
๑. การสรุปสถานการณ์การพัฒนา	๑๐
๒. การประเมินผลการนำแผนพัฒนาท้องถิ่นปีไปปฏิบัติในเชิงปริมาณ	๑๐
๓. การประเมินผลการนำแผนพัฒนาท้องถิ่นปีไปปฏิบัติในเชิงคุณภาพ	๑๐
๔. แผนงานและยุทธศาสตร์การพัฒนา	๑๐
๕. โครงการพัฒนา ประกอบด้วย	๖๐
๕.๑ ความชัดเจนของชื่อโครงการ	(๕)
๕.๒ กำหนดวัตถุประสงค์สอดคล้องกับโครงการ	(๕)
๕.๓ เป้าหมาย (ผลผลิตของโครงการ) มีความชัดเจนนำไปสู่การตั้งงบประมาณได้ถูกต้อง	(๕)
๕.๔ โครงการมีความสอดคล้องกับแผนยุทธศาสตร์ชาติ ๒๐ ปี	(๕)
๕.๕ เป้าหมาย (ผลผลิตของโครงการ) มีความสอดคล้องกับแผนพัฒนาเศรษฐกิจและสังคมแห่งชาติ	(๕)
๕.๖ โครงการมีความสอดคล้องกับ Thailand ๔.๐	(๕)
๕.๗ โครงการสอดคล้องกับยุทธศาสตร์จังหวัด	(๕)
๕.๘ โครงการแก้ไขปัญหาความยากจนหรือการเสริมสร้างให้ประเทศชาติมั่นคง มั่งคั่ง ยั่งยืน ภายใต้หลักปรัชญาของเศรษฐกิจพอเพียง	(๕)
๕.๙ งบประมาณ มีความสอดคล้องกับเป้าหมาย (ผลผลิตของโครงการ)	(๕)
๕.๑๐ มีการประมาณราคาถูกต้องตามหลักวิธีการงบประมาณ	(๕)
๕.๑๑ มีการกำหนดตัวชี้วัด (KPI) และสอดคล้องกับวัตถุประสงค์และผลที่คาดว่าจะได้รับ	(๕)
๕.๑๒ ผลที่คาดว่าจะได้รับ สอดคล้องกับวัตถุประสงค์	(๕)
รวมคะแนน	๑๐๐

๖. แนวทางเบื้องต้นในการให้คะแนนแนวทางการพิจารณาการติดตามและประเมินผลโครงการเพื่อความสอดคล้องแผนพัฒนาท้องถิ่นสี่ปีขององค์กรปกครองส่วนท้องถิ่น

ประเด็นพิจารณา	รายละเอียดหลักเกณฑ์	คะแนนเต็ม	คะแนนที่ได้
๑. การสรุปสถานการณ์การพัฒนา	เป็นการวิเคราะห์กรอบการจัดทำยุทธศาสตร์ขององค์กรปกครองส่วนท้องถิ่น (ใช้การวิเคราะห์ SWOT Analysis/Demand (Demand Analysis)/Global Demand และ Trend ปัจจัยและสถานการณ์การเปลี่ยนแปลงที่มีผลต่อการพัฒนา อย่างน้อยต้องประกอบด้วยการวิเคราะห์ศักยภาพด้านเศรษฐกิจ, ด้านสังคม, ด้านทรัพยากรธรรมชาติและสิ่งแวดล้อม)	๑๐	
๒. การประเมินผลการนำแผนพัฒนาท้องถิ่นสี่ปีไปปฏิบัติในเชิงปริมาณ	การควบคุมที่มีการใช้ตัวเลขต่างๆ เพื่อนำมาใช้วัดผลในเชิงปริมาณเช่น การวัดจำนวนโครงการ กิจกรรม งานต่างๆ ก็คือผลผลิตนั้นเองว่าเป็นไปตามที่ตั้งเป้าหมายเอาไว้หรือไม่จำนวนที่ดำเนินการจริงตามที่ได้กำหนดไว้เท่าไร จำนวนที่ไม่สามารถดำเนินการได้มีจำนวนเท่าไรสามารถอธิบายได้ตามหลักประสิทธิภาพ (Efficiency) ของการพัฒนาท้องถิ่นตามอำนาจหน้าที่ที่ได้กำหนดไว้ ๒) วิเคราะห์ผลกระทบ/สิ่งที่กระทบ (Impact) โครงการที่ดำเนินการในเชิงปริมาณ (Quantitative)	๑๐	
๓. การประเมินผลการนำแผนพัฒนาท้องถิ่นสี่ปีไปปฏิบัติในเชิงคุณภาพ	การประเมินประสิทธิผลของแผนพัฒนาในเชิงคุณภาพคือการนำเอาเทคนิคต่างๆ มาใช้เพื่อวัดว่าภารกิจ โครงการ กิจกรรม งานต่างๆ ที่ดำเนินการในพื้นที่นั้นๆ ตรงต่อความต้องการของประชาชนหรือไม่และเป็นไปตามอำนาจหน้าที่หรือไม่ ประชาชนพึงพอใจหรือไม่ สิ่งของ วัสดุครุภัณฑ์ การดำเนินการต่างๆ มีสภาพหรือลักษณะถูกต้อง คงทนถาวรสามารถใช้การได้ตามวัตถุประสงค์หรือไม่ ซึ่งเป็นไปตามหลักประสิทธิผล (Effectiveness) ผลการปฏิบัติราชการที่บรรลุวัตถุประสงค์และเป้าหมายของแผนการปฏิบัติราชการตามที่ได้รับงบประมาณมาดำเนินการ รวมถึงสามารถเทียบเคียงกับส่วนราชการหรือหน่วยงาน ๒) วิเคราะห์ผลกระทบ/สิ่งที่กระทบ (Impact) โครงการที่ดำเนินการในเชิงคุณภาพ (Qualitative)	๑๐	
๔. แผนงานและยุทธศาสตร์การพัฒนา	วิเคราะห์แผนงาน งาน ที่เกิดจากด้านต่างๆ มีความสอดคล้องกับยุทธศาสตร์ขององค์กรปกครองส่วนท้องถิ่นในมิติต่างๆ จนนำไปสู่การจัดทำโครงการพัฒนาท้องถิ่นโดยใช้ SWOT Analysis/Demand (Demand Analysis)/Global Demand/Trend หรือหลักการบูรณาการ (Integration) กับองค์กรปกครองส่วนท้องถิ่นที่มีพื้นที่ติดต่อกัน ๒) วิเคราะห์แผนงาน งาน ที่เกิดจากด้านต่างๆ ที่สอดคล้องกับการแก้ไขปัญหาความยากจนหลักปรัชญาเศรษฐกิจพอเพียงและโดยเฉพาะเศรษฐกิจพอเพียงท้องถิ่น (ด้านการเกษตรและแหล่งน้ำ) (Local Sufficiency Economy Plan : LSEP)	๑๐	
๕. โครงการพัฒนา ๕.๑ ความชัดเจนของชื่อโครงการ	ควรประกอบด้วยข้อมูลดังนี้เป็นโครงการที่มีวัตถุประสงค์สนองต่อแผนยุทธศาสตร์การพัฒนาขององค์กรปกครองส่วนท้องถิ่นและดำเนินการเพื่อให้การพัฒนาบรรลุตามวิสัยทัศน์ขององค์กรปกครองส่วนท้องถิ่นที่กำหนดไว้ ชื่อโครงการมีความชัดเจน มุ่งไปเรื่องใดเรื่องหนึ่ง อ่านแล้วเข้าใจได้ว่าจะพัฒนาอะไรในอนาคต	๖๐ (๕)	
๕.๒ กำหนดวัตถุประสงค์สอดคล้องกับโครงการ	มีวัตถุประสงค์ชัดเจน (clear objective) โครงการต้องกำหนดวัตถุประสงค์สอดคล้องกับความเป็นมาของโครงการ สอดคล้องกับหลักการและเหตุผล วิธีการดำเนินงานต้องสอดคล้องกับวัตถุประสงค์ มีความเป็นไปได้ชัดเจน มีลักษณะเฉพาะเจาะจง	(๕)	
๕.๓ เป้าหมาย (ผลผลิตของโครงการ) มีความชัดเจน นำไปสู่การตั้งงบประมาณได้ถูกต้อง	สภาพที่อยากให้เกิดขึ้นในอนาคตเป็นทิศทางที่ต้องไปถึงเป้าหมายต้องชัดเจน สามารถระบุจำนวนเท่าไร กลุ่มเป้าหมายคืออะไร มีผลผลิตอย่างไร กลุ่มเป้าหมาย พื้นที่ดำเนินงาน และระยะเวลาดำเนินงานอธิบายให้ชัดเจนว่าโครงการนี้จะทำที่ไหน เริ่มต้นในช่วงเวลาใดและจบลงเมื่อไร ใครคือกลุ่มเป้าหมายของโครงการ หากกลุ่มเป้าหมายมีหลายกลุ่ม ให้บอกชัดเจนไปว่าใครคือกลุ่มเป้าหมายหลัก ใครคือกลุ่มเป้าหมายรอง	(๕)	
๕.๔ โครงการมีความสอดคล้องกับแผนยุทธศาสตร์ ๒๐ ปี	โครงการสอดคล้องกับ (๑) ความมั่นคง (๒) การสร้างความสามารถในการแข่งขัน (๓) การพัฒนาและเสริมสร้างศักยภาพคน (๔) การสร้างโอกาสความเสมอภาคและเท่าเทียมกันทางสังคม (๕) การสร้างการเติบโตบนคุณภาพชีวิตที่เป็นมิตรต่อสิ่งแวดล้อม (๖) การปรับสมดุลและพัฒนาระบบการบริหารจัดการภาครัฐ เพื่อให้เกิดความมั่นคง มั่งคั่ง	(๕)	

	ยั่งยืน		
๕.๕ เป้าหมาย (ผลผลิตของโครงการ) มีความสอดคล้องกับแผนพัฒนาเศรษฐกิจและสังคมแห่งชาติ	โครงการมีความสอดคล้องกับแผนพัฒนาเศรษฐกิจและสังคมแห่งชาติฉบับที่ ๑๒ โดย (๑) ยึดหลักปรัชญาของเศรษฐกิจพอเพียง (๒) ยึดคนเป็นศูนย์กลางการพัฒนา (๓) ยึดวิสัยทัศน์ภายใต้ยุทธศาสตร์ชาติ ๒๐ ปี (๔) ยึดเป้าหมายอนาคตประเทศไทย ๒๕๓๙ (๕) ยึดหลักการนำไปสู่การปฏิบัติให้เกิดผลสัมฤทธิ์อย่างจริงจังใน ๕ ปีที่ต่อยอดไปสู่ผลสัมฤทธิ์ที่เป็นเป้าหมายระยะยาว ภายใต้แนวทางการพัฒนา (๑) การยกระดับศักยภาพการแข่งขันและการหลุดพ้นกับดักรายได้ปานกลางสู่รายได้สูง (๒) การพัฒนาศักยภาพคนตามช่วงวัยและการปฏิรูประบบเพื่อสร้างสังคมสูงวัยอย่างมีคุณภาพ (๓) การลดความเหลื่อมล้ำทางสังคม (๔) การรองรับการเชื่อมโยงภูมิภาคและความเป็นเมือง (๕) การสร้างความสำเร็จเติบโตทางเศรษฐกิจและสังคมอย่างเป็นมิตรกับสิ่งแวดล้อม (๖) การบริหารราชการแผ่นดินที่มีประสิทธิภาพ		
๕.๖ โครงการมีความสอดคล้องกับ Thailand ๔.๐	โครงการมีลักษณะหรือสอดคล้องกับการปรับเปลี่ยนโครงสร้างเศรษฐกิจไปสู่ Value-Based Economy หรือเศรษฐกิจที่ขับเคลื่อนด้วยนวัตกรรม ทำน้อย ได้มาก เช่น (๑) เปลี่ยนจากการผลิตสินค้า โภคภัณฑ์ไปสู่สินค้าเชิงนวัตกรรม (๒) เปลี่ยนจากการขับเคลื่อนประเทศด้วยภาคอุตสาหกรรม ไปสู่การขับเคลื่อนด้วยเทคโนโลยี ความคิดสร้างสรรค์และนวัตกรรม (๓) เปลี่ยนจากการเน้นภาคการผลิตสินค้า ไปสู่การเน้นภาคบริการมากขึ้น รวมถึงโครงการที่เติมเต็มด้วยวิทยาการ ความคิดสร้างสรรค์ นวัตกรรม วิทยาศาสตร์ เทคโนโลยี และการวิจัยและพัฒนาแล้วต่อยอดความได้เปรียบเชิงเปรียบเทียบ เช่น ด้านเกษตรเทคโนโลยีชีวภาพ สาธารณสุข วัฒนธรรม ฯลฯ	(๕)	
๕.๗ โครงการ สอดคล้องกับ ยุทธศาสตร์จังหวัด	โครงการพัฒนาท้องถิ่นมีความสอดคล้องกับห้วงระยะเวลาของแผนพัฒนาจังหวัดที่ได้กำหนดขึ้น เพื่อขับเคลื่อนการพัฒนาท้องถิ่นเหมือนหนึ่งการขับเคลื่อนการพัฒนาจังหวัด ซึ่งไม่สามารถแยกส่วนใดส่วนหนึ่งออกจากกันได้ นอกจากนี้โครงการพัฒนาท้องถิ่นต้องเป็นโครงการเชื่อมต่อหรือเดินทางไปด้วยกันกับยุทธศาสตร์จังหวัดที่กำหนดขึ้นที่เป็นปัจจุบัน	(๕)	
ประเด็นพิจารณา	รายละเอียดหลักเกณฑ์	คะแนนเต็ม	คะแนนที่ได้
๕.๘ โครงการแก้ไขปัญหาความยากจนหรือการเสริมสร้างให้ประเทศชาติมั่นคง มั่งคั่ง ยั่งยืน ภายใต้หลักปรัชชารัฐ	เป็นโครงการที่ดำเนินการภายใต้พื้นฐานความพอเพียงที่ประชาชนดำเนินการเองหรือร่วมดำเนินการ เป็นโครงการต่อยอดและขยายได้เป็นโครงการที่ประชาชนต้องการเพื่อให้เกิดความยั่งยืน ซึ่งมีลักษณะที่จะให้ท้องถิ่นมีความมั่นคง มั่งคั่ง ยั่งยืน เป็นท้องถิ่นที่พัฒนาแล้ว ด้วยการพัฒนาตามปรัชญาเศรษฐกิจพอเพียง และเศรษฐกิจพอเพียงท้องถิ่น (ด้านการเกษตรและแหล่งน้ำ) (LSEP)	(๕)	
๕.๙ งบประมาณ มีความสอดคล้องกับเป้าหมาย (ผลผลิตของโครงการ)	งบประมาณโครงการพัฒนาจะต้องคำนึงถึงหลักสำคัญ ๕ ประการในการจัดทำโครงการ ได้แก่ (๑) ความประหยัด (Economy) (๒) ความมีประสิทธิภาพ (Efficiency) (๓) ความมีประสิทธิภาพ (Effectiveness) (๔) ความยุติธรรม (Equity) (๕) ความโปร่งใส (Transparency)	(๕)	
๕.๑๐ มีการประมาณการราคาถูกต้องตามหลักวิธีการงบประมาณ	การประมาณการราคาเพื่อการพัฒนาต้องให้สอดคล้องกับโครงการถูกต้องตามหลักวิชาการทางช่าง หลักของราคากลาง ราคากลางท้องถิ่นมีความโปร่งใสในการกำหนดราคาและตรวจสอบได้ในเชิงประจักษ์มีความคลาดเคลื่อนไม่มากกว่าหรือไม่ต่ำกว่าร้อยละห้าของการนำไปตั้งงบประมาณรายจ่ายในข้อบัญญัติ/เทศบัญญัติ เงินสะสม หรือรายจ่ายพัฒนาที่ปรากฏในรูปแบบอื่นๆ	(๕)	
๕.๑๑ มีการกำหนดตัวชี้วัด (kpi) และ สอดคล้องกับวัตถุประสงค์และผลที่ คาดว่าจะได้รับ	มีการกำหนดดัชนีชี้วัดผลงาน (Key Performance Indicator : KPI) ที่ สามารถวัดได้ (measurable) ใช้บอกประสิทธิผล (effectiveness) ใช้บอกประสิทธิภาพ (efficiency) ได้ เช่น การกำหนดความพึงพอใจการกำหนดร้อยละ การกำหนดอันเกิดจากผลของวัตถุประสงค์ที่เกิดขึ้นที่ได้รับ (การคาดการณ์ คาดว่าจะได้รับ)	(๕)	
๕.๑๒ ผลที่คาดว่าจะได้รับสอดคล้องกับวัตถุประสงค์	ผลที่ได้รับเป็นสิ่งที่เกิดขึ้นได้จริงจากการดำเนินการตามโครงการพัฒนาซึ่งสอดคล้องกับวัตถุประสงค์ที่ตั้งไว้ การได้ผลหรือผลที่เกิดขึ้นจะต้องเท่ากับวัตถุประสงค์หรือมากกว่าวัตถุประสงค์ ซึ่งการเขียนวัตถุประสงค์ควรคำนึงถึง (๑) ความเป็นไปได้และมีความเฉพาะเจาะจง ในการดำเนินงานตามโครงการ (๒) วัดและประเมินผลระดับของความสำเร็จได้ (๓) ระบุสิ่งที่ต้องการดำเนินงานอย่างชัดเจนและเฉพาะเจาะจงมากที่สุด และสามารถปฏิบัติได้ (๔) เป็นเหตุเป็นผล สอดคล้องกับความเป็นจริง (๕) ส่งผลต่อการบ่งบอกเวลาได้	(๕)	
	รวมคะแนน	๑๐๐	

ความเห็นของคณะกรรมการสนับสนุนการจัดทำแผนพัฒนาองค์การบริหารส่วนตำบลนาบัว

.....

(นางสาวสิริกาญจน์ แพงงาม)

(ลงชื่อ).....

ปลัดองค์การบริหารส่วนตำบลนาบัว

ความเห็นของคณะกรรมการพัฒนาองค์การบริหารส่วนตำบลนาบัว

.....

ลงชื่อ).....
(นายเฉลิมพล เขียวหวาน)
นายกองค์การบริหารส่วนตำบลนาบัว

ความเห็นสภาองค์การบริหารส่วนตำบลนาบัว

.....

ลงชื่อ).....
(นายโชคทวี ธีธรรมมา)

ประธานสภาองค์การบริหารส่วนตำบลนาบัว

อนุมัติ

(ลงชื่อ).....

(นายเฉลิมพล เขียวหวาน)

นายกองค์การบริหารส่วนตำบลนาบัว

